



ПРИКАЗ

БОЕРЫК

№ _____

Об утверждении границ территории и
предмета охраны исторического
поселения регионального значения
г. Казани

В соответствии с частью 7 статьи 59 Федерального закона от 25 июня 2002 г. № 73-ФЗ «Об объектах культурного наследия (памятниках истории и культуры) народов Российской Федерации», подпунктом 4 пункта 2 статьи 4 Закона Республики Татарстан от 1 апреля 2005 г. № 60-ЗРТ «Об объектах культурного наследия в Республике Татарстан», постановлением Правительства Российской Федерации от 28 ноября 2013 г. № 1095 «Об утверждении требований к определению границ территории исторического поселения», постановлением Кабинета Министров Республики Татарстан от 26.03.2015 № 188 «Об утверждении перечня исторических поселений регионального (республиканского) значения Республики Татарстан»
п р и к а з ы в а ю:

1. Утвердить границы территории исторического поселения регионального значения г. Казани согласно приложению № 1 к настоящему приказу.

2. Утвердить предмет охраны исторического поселения регионального значения г. Казани согласно приложению № 2 к настоящему приказу.

3. Отделу учета объектов культурного наследия и градостроительной деятельности обеспечить размещение информации об утвержденных границах территории и предмете охраны исторического поселения регионального значения г. Казани в федеральной государственной информационной системе территориального планирования (ФГИС ТП).

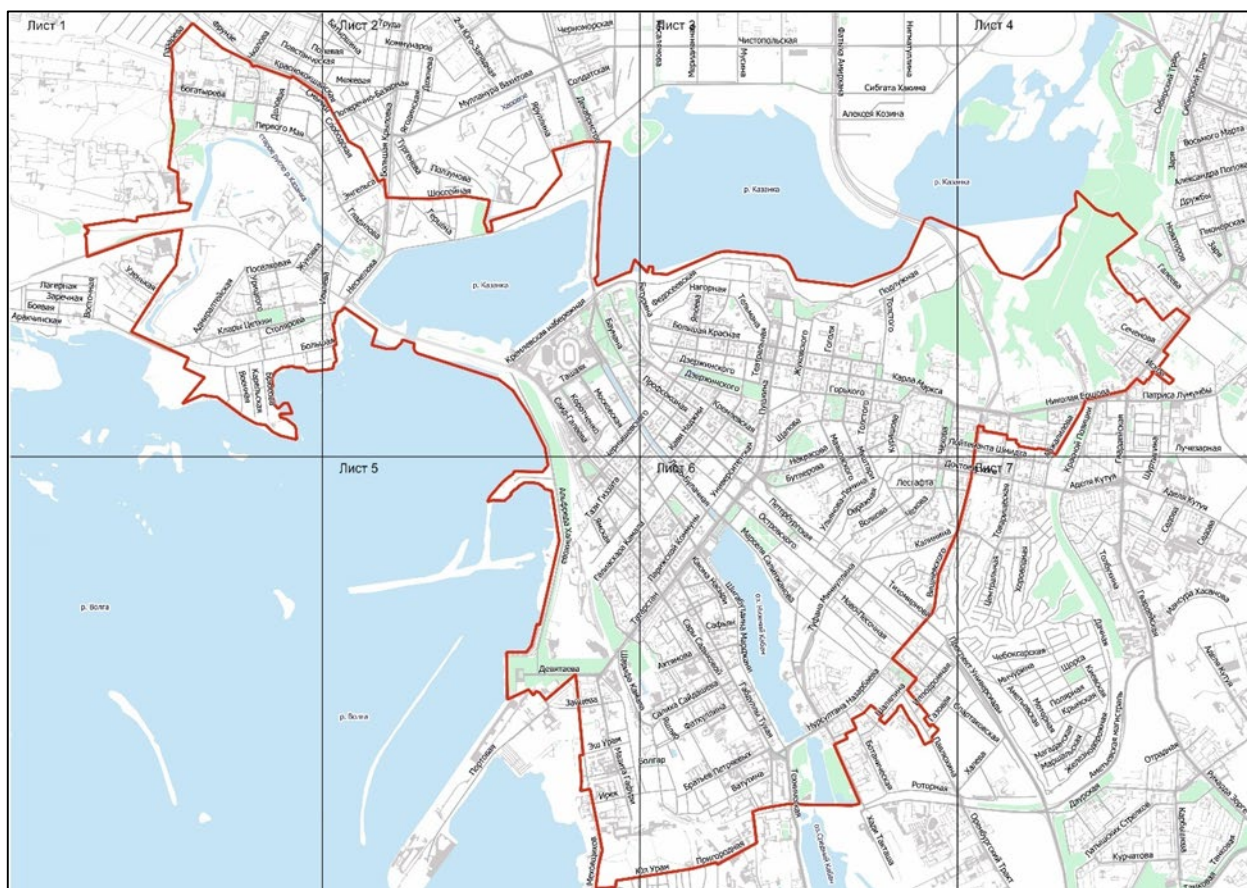
4. Контроль за исполнением настоящего приказа оставляю за собой.

Председатель

И.Н. Гушин

**Границы территории
исторического поселения регионального значения г. Казани**

**Карта (схема) границ территории исторического поселения регионального
значения г. Казани
(обзорная схема границ)**

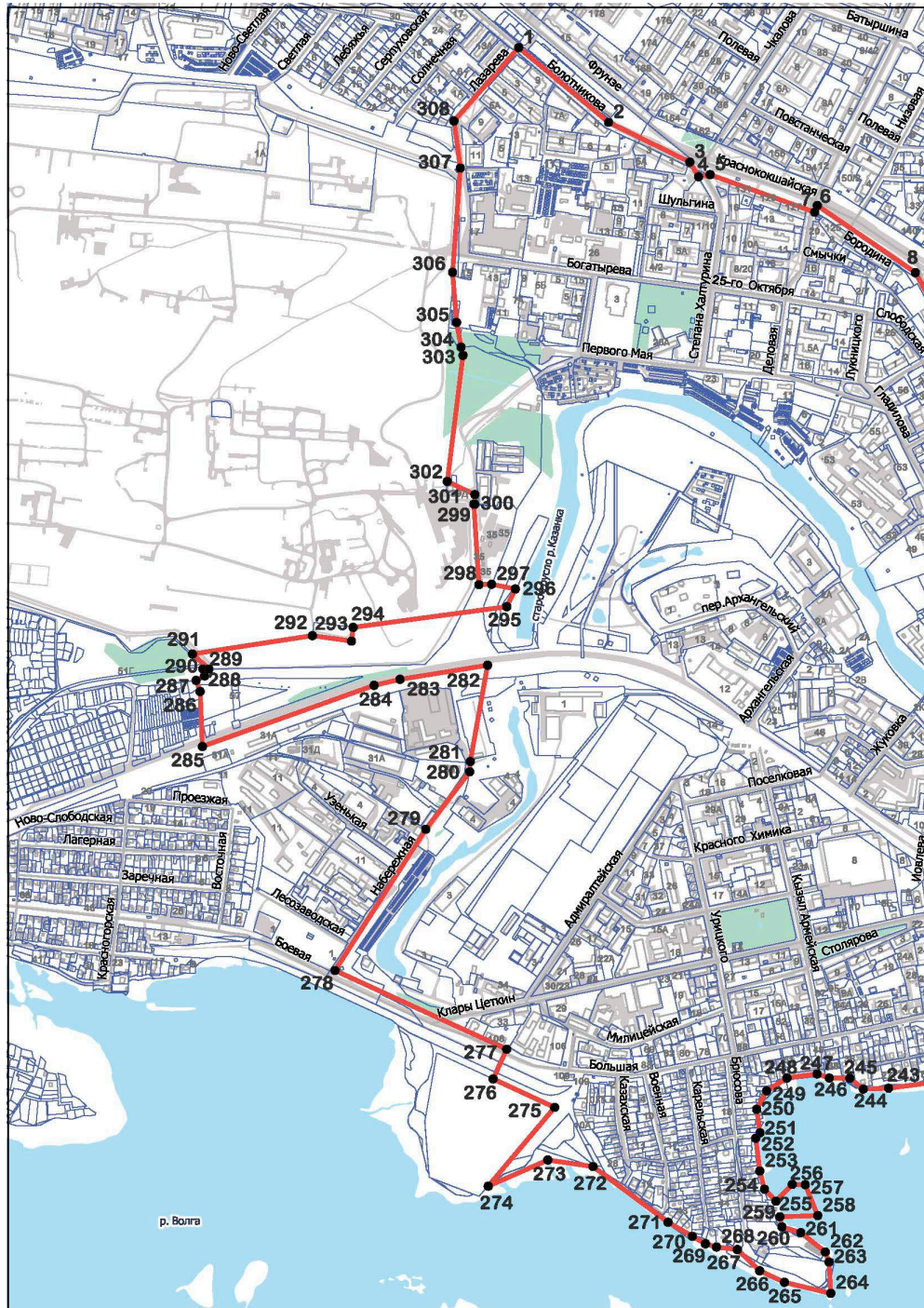


Масштаб 1 : 25 000

Условные обозначения:




	- Границы территории исторического поселения регионального значения г. Казани
--	---

Карта (схема) границ территории исторического поселения регионального значения
г. Казани
(Лист 1)

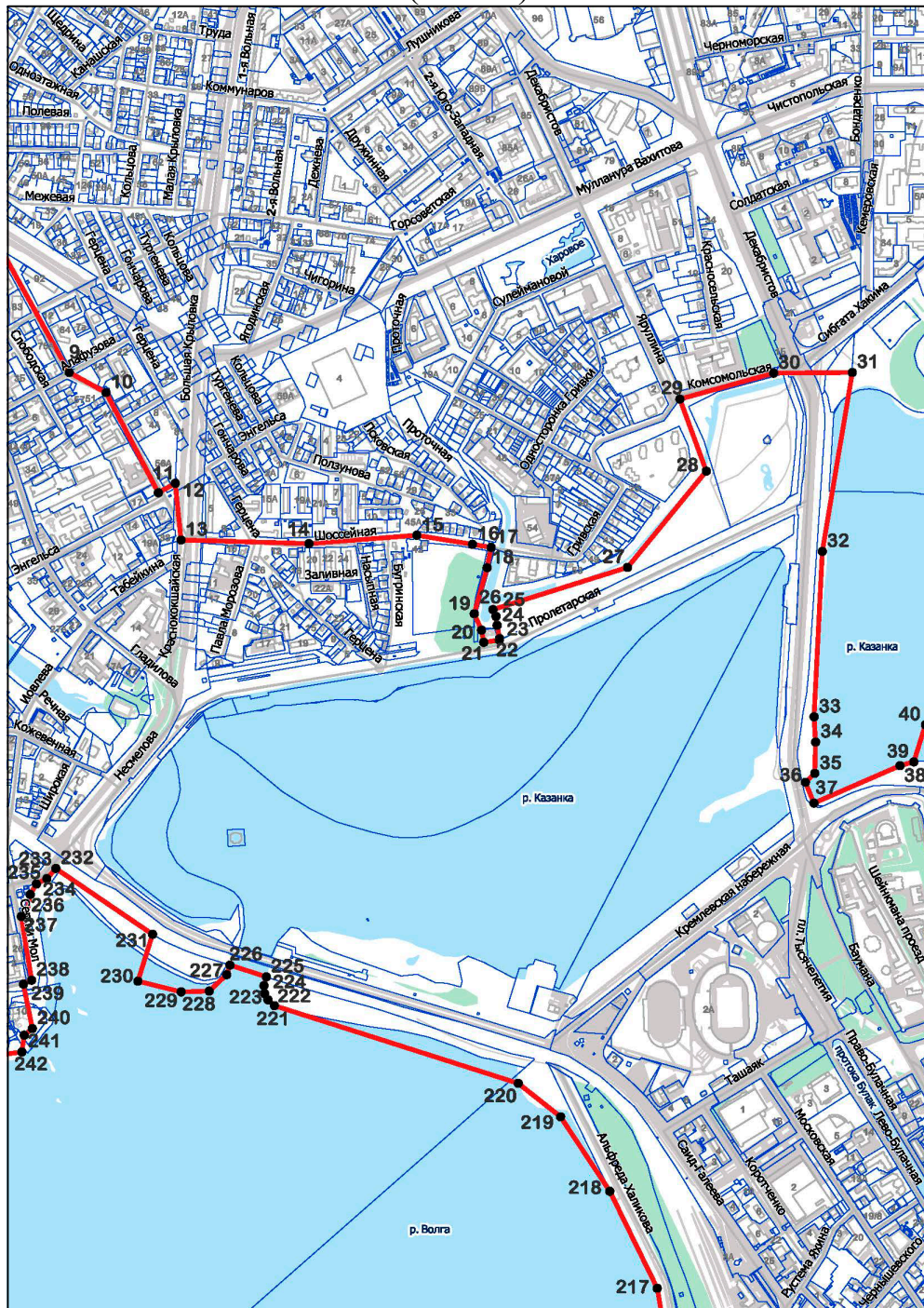


Масштаб 1 : 12 000

Условные обозначения:

	- Границы территории исторического поселения регионального значения г. Казани
	- Характерная точка границы территории исторического поселения регионального значения г. Казани
	- Кадастровые границы земельных участков

Карта (схема) границ территории исторического поселения регионального значения
г. Казани
(Лист 2)

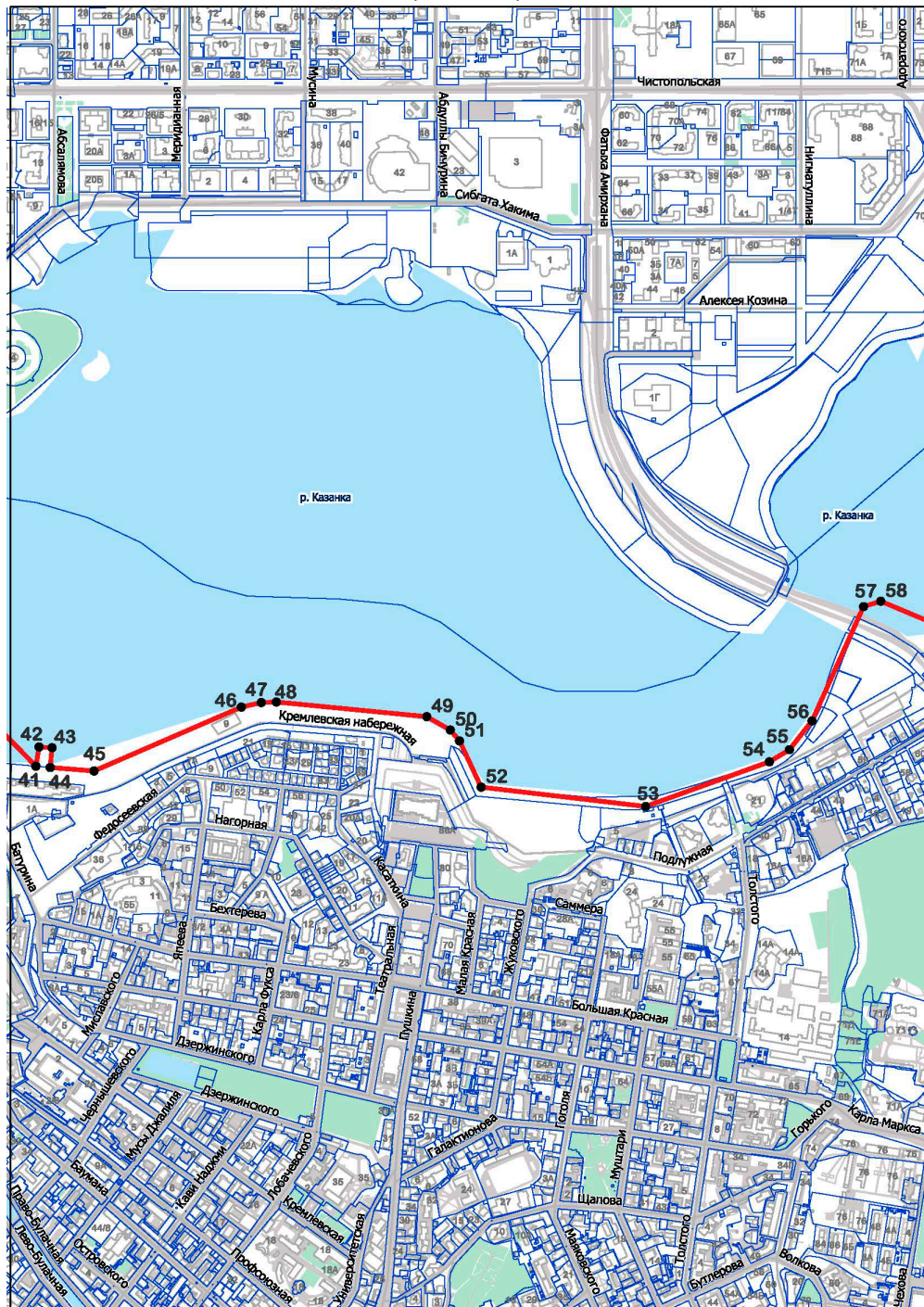


Масштаб 1 : 12 000

Условные обозначения:




	- Границы территории исторического поселения регионального значения г. Казани
	- Характерная точка границы территории исторического поселения регионального значения г. Казани
	- Кадастровые границы земельных участков

Карта (схема) границ территории исторического поселения регионального значения
г. Казани
(Лист 3)



Масштаб 1 : 12 000

Условные обозначения:

	- Границы территории исторического поселения регионального значения г. Казани
	- Характерная точка границы территории исторического поселения регионального значения г. Казани
	- Кадастровые границы земельных участков

Карта (схема) границ территории исторического поселения регионального значения
г. Казани
(Лист 4)



Масштаб 1 : 12 000

Условные обозначения:




	- Границы территории исторического поселения регионального значения г. Казани
	- Характерная точка границы территории исторического поселения регионального значения г. Казани
	- Кадастровые границы земельных участков

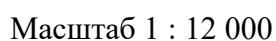
Карта (схема) границ территории исторического поселения регионального значения
г. Казани
(Лист 5)






Масштаб 1 : 12 000

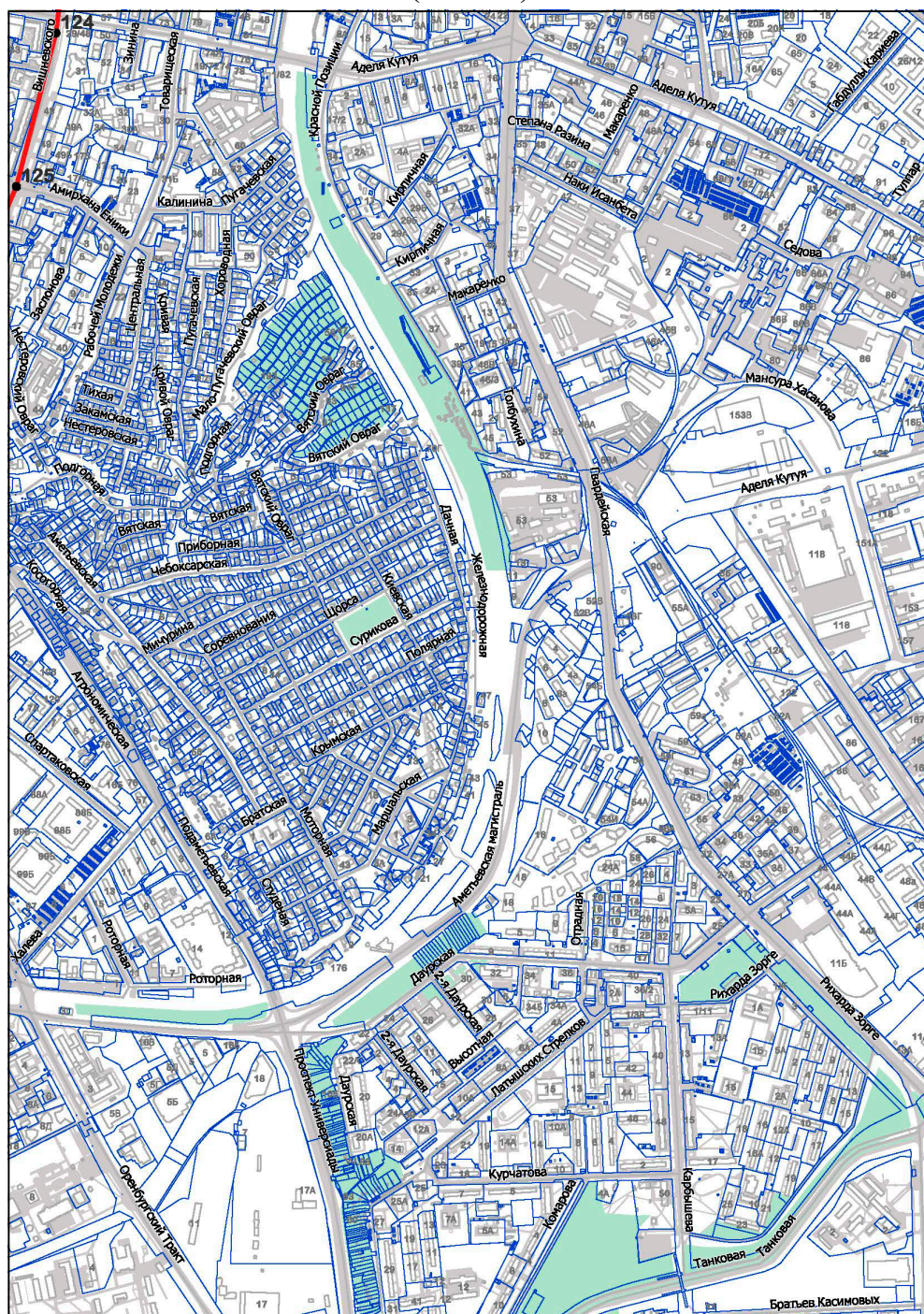
Условные обозначения:

	- Границы территории исторического поселения регионального значения г. Казани
	- Характерная точка границы территории исторического поселения регионального значения г. Казани
	- Кадастровые границы земельных участков






	- Границы территории исторического поселения регионального значения г. Казани
	- Характерная точка границы территории исторического поселения регионального значения г. Казани
	- Кадастровые границы земельных участков

Карта (схема) границ территории исторического поселения регионального значения
г. Казани
(Лист 7)



Масштаб 1 : 12 000

Условные обозначения:

	- Границы территории исторического поселения регионального значения г. Казани
	- Характерная точка границы территории исторического поселения регионального значения г. Казани
	- Кадастровые границы земельных участков

Текстовое описание местоположения границ территории исторического поселения регионального значения г. Казань

Границы территории исторического поселения регионального значения г. Казани проходят:

Прохождение границы		Описание прохождения границы
от точки	до точки	
1	2	3
1	11	От точки 1, расположенной на пересечении ул. Болотникова и ул. Лазарева, в юго-восточном направлении вдоль ул. Болтникова и ул. Краснококшайская, пересекая ул. Поперечно Базарная, ул. Алафузова, до точки 11
11	12	От точки 11, расположенной около д. № 52 по ул. Краснококшайская, в северо-восточном направлении вдоль границы земельного участка с кадастровым номером 16:50:090589:7 до точки 12
12	13	От точки 12 в южном направлении вдоль ул. Большая Крыловка до точки 13
13	17	От точки 13, расположенной на пересечении ул. Большая Крыловка и ул. Шоссейная, в восточном направлении вдоль ул. Шоссейная до точки 17
17	21	От точки 17 в южном направлении по внутренним кадастровым границам земельных участков до точки 21
21	22	От точки 21, расположенной на границе земельного участка с кадастровым номером 16:50:090710:94, в восточном направлении вдоль ул. Пролетарска до точки 22
22	26	От точки 22 в северном направлении по внутриквартальным границам земельных участков до точки 26
26	28	От точки 26 в северо-восточном направлении до точки 28
28	29	От 28, расположенной около границы земельного участка с кадастровым номером 16:50:090710:74, в северном направлении вдоль ул. Яруллина до точки 29
29	31	От точки 29, расположенной на пересечении ул. Яруллина и ул. Комсомольская, в восточном направлении вдоль ул. Комсомольская, пересекая ул. Декабристов до точки 31

1	2	3
31	37	От точки 31, расположенной около береговой линии р. Казанка, в южном направлении вдоль восточного края Кремлевской дамбы по ул. Декабристов до точки 37
37	58	От точки 37, расположенной на береговой линии р. Казанка, около Казанского кремля, в восточном направлении вдоль береговой линии р. Казанка, по набережной, пересекая мост «Миллениум» по ул. Фатыха Амирхана, до точки 58
58	62	От точки 58 в юго-восточном направлении вдоль береговой линии р. Казанка до точки 62
62	69	От точки 62, расположенной на границе земельного участка с кадастровым номером 16:50:010801:5, в северо-восточном направлении вдоль береговой линии р. Казанка до точки 69
69	75	От точки 69, расположенной около земельного участка с кадастровым номером 16:50:130103:4, на береговой линии р. Казанка, в юго-восточном направлении по внутриквартальным границам до точки 75
75	76	От точки 75 в юго-западном направлении вдоль железной дороги до точки 76
76	87	От точки 76, расположенной на границе земельного участка с кадастровым номером 16:50:130104:7, в юго-восточном направлении, пересекая железную дорогу, далее по внутриквартальным границам земельных участков, вдоль ул. Николая Ершова до точки 87
87	88	От точки 87, расположенной на границе земельного участка с кадастровым номером 16:50:050139:320, в северо-восточном направлении, пересекая ул. Николая Ершова, далее по внутриквартальным границам земельных участков до точки 88
88	89	От точки 88, расположенной около д. № 57 по ул. Николая Ершова, в юго-восточном направлении по внутриквартальным территориям, пересекая ул. Николая Ершова, до точки 89
89	96	От точки 89, расположенной на границе земельного участка с кадастровым номером 16:50:050150:4529, в юго-западном направлении вдоль ул. Николая Ершова, далее по внутриквартальным границам земельных участков до точки 96

1	2	3
96	97	От точки 96 в северо-западном направлении вдоль ул. Искра до точки 97
97	103	От точки 97, расположенной около д. № 7 по ул. Искра, в юго-западном направлении, пересекая ул. Искра, далее по внутриквартальным границам земельных участков до точки 103
103	104	От точки 103, расположенной на границе земельного участка с кадастровым номером 16:50:050148:16, в северо-западном направлении по внутриквартальным границам земельных участков, далее пересекая ул. Николая Ершова, до точки 104
104	108	От точки 104, расположенной около д. № 31а по ул. Николая Ершова, в юго-западном направлении вдоль ул. Николая Ершова, далее вдоль ул. Абжалилова до точки 108
108	122	От точки 108, расположенной около д. № 37 по ул. Лейтенанта Шмидта, в северо-западном направлении по внутриквартальным границам земельных участков, пересекая ул. Товарищеская, ул. Зинина и ул. Вишневого, до точки 122
122	129	От точки 122, расположенной около д. № 2А по ул. Вишневого, в юго-западном направлении вдоль ул. Вишневого и ул. Нурсултана Назарбаева, пересекая ул. Лейтенанта Шмидта, ул. Достоевского, ул. Лесгафта, ул. Амирхана Еники, пр. Универсиады, ул. Агрономическая и ул. Качалова, до точки 129
129	130	От точки 129, расположенной на пересечении ул. Нурсултана Назарбаева и ул. Спартаковская, в юго-восточном направлении вдоль ул. Спартаковская, далее пересекая ул. Шаляпина, до точки 130
130	131	От точки 130, расположенной около д. № 23 по ул. Шаляпина, в юго-западном направлении, пересекая ул. Спартаковская, далее вдоль ул. Шаляпина до точки 131
131	138	От точки 131, расположенной на границе земельного участка с кадастровым номером 16:50:070109:1, в юго-восточном направлении по внутриквартальным границам земельных участков, пересекая ул. Ипподромная и ул. Газовая, до точки 138
138	139	От точки 138, расположенной около д. № 91 по ул. Павлюхина, в юго-западном направлении, пересекая ул. Павлюхина, до точки 139

1	2	3
139	142	От точки 139, расположенной около д. № 108а по ул. Павлюхина, в северо-западном направлении по внутриквартальным границам земельных участков до точки 142
142	145	От точки 142, расположенной на границе земельного участка с кадастровым номером 16:50:070116:3304, в юго-западном направлении по внутриквартальным границам земельных участков до точки 145
145	148	От точки 145, расположенной на границе земельного участка с кадастровым номером 16:50:070116:37, в северо-западном направлении по внутриквартальным границам земельных участков, пересекая ул. Шаляпина, до точки 148
148	150	От точки 148, расположенной на границе земельного участка с кадастровым номером 16:50:070104:728, в юго-западном направлении по внутриквартальным границам земельных участков, пересекая ул. 1-я Бугульминская, до точки 150
150	151	От точки 150 в юго-восточном направлении вдоль ул. Ботаническая до точки 151
151	154	От точки 151, расположенной на границе земельного участка с кадастровым номером 16:50:070105:4, в юго-западном направлении, пересекая ул. Ботаническая и ул. Хади Такташ, вдоль ул. Дальняя до точки 154
154	156	От точки 154, расположенной на границе земельного участка с кадастровым номером 16:50:070201:276, в юго-восточном направлении вдоль ул. Хади Такташ до точки 156
156	163	От точки 156, расположенной на пересечении ул. Хади Такташ и ул. Даурская, в западном направлении по внутриквартальным границам земельных участков и вдоль железной дороги, пересекая ул. Техническая, до точки 163
163	165	От точки 163, расположенной около д. № 14 по ул. Гассара, в южном направлении, пересекая железную дорогу, далее вдоль ул. Пригородная до точки 165
165	171	От точки 165, расположенной на границе земельного участка с кадастровым номером 16:50:080502:95, в юго-западном направлении вдоль ул. Пригородная, ул. Юл Урам и ул. Магистральная до точки 171

1	2	3
171	175	От точки 171, расположенной на пересечении ул. Магистральная и ул. Меховщиков, в северном направлении вдоль ул. Меховщиков, пересекая ул. Ирек, до точки 175
175	176	От точки 175, расположенной около д. № 78 по ул. Меховщиков, в западном направлении, пересекая ул. Меховщиков, до точки 176
176	178	От точки 176, расположенной на границе земельного участка с кадастровым номером 16:50:012307:60, в северном направлении по внутриквартальным границам земельных участков до точки 178
178	179	От точки 178, расположенной на границе земельного участка с кадастровым номером 16:50:012307:15, в восточном направлении по внутриквартальным границам земельных участков до точки 179
179	180	От точки 179, расположенной на пересечении ул. Меховщиков и ул. Эш Урам, в северном направлении вдоль ул. Меховщиков, пересекая ул. Девятаева, до точки 180
180	181	От точки 180, расположенной на пересечении ул. Меховщиков и ул. Девятаева, в юго-западном направлении, пересекая ул. Девятаева, далее вдоль ул. Портовая до точки 181
181	185	От точки 181, расположенной около д. № 17 по ул. Портовая, в северо-западном направлении, пересекая ул. Портовая, далее по внутриквартальным границам земельных участков до точки 185
185	186	От точки 185, расположенной на границе земельного участка с кадастровым номером 16:50:000000:4213, в юго-западном направлении до точки 186
186	220	От точки 186, расположенной на береговой линии р. Волга, в северном направлении вдоль береговой линии р. Волга до точки 220
220	232	От точки 220, расположенной на береговой линии р. Волга, в северо-западном направлении вдоль береговой линии р. Волга и юго-западной части ул. Кировская дамба до точки 232
232	242	От точки 232, расположенной на пересечении ул. Кировская Дамба и ул. Клары Цеткин, в южном направлении по внутриквартальным границам земельных участков вдоль ул. Клары Цеткин, ул. Серп и Молот, пересекая ул. Большая до точки 242

1	2	3
242	274	От точки 242, расположенной на границе земельного участка с кадастровым номером 16:50:020101:7, в западном направлении вдоль береговой линии р. Волга до точки 274
274	275	От точки 274, расположенной на границе земельного участка с кадастровым номером 16:50:090116:1, в северо-восточном направлении по границе земельного участка с кадастровым номером 16:50:090116:1 до точки 275
275	276	От точки 275 в северо-западном направлении по границе земельного участка с кадастровым номером 16:50:090116:1 до точки 276
276	277	От точки 276 в северо-восточном направлении, пересекая ул. Большая, до точки 277
277	278	От точки 277, расположенной около д. № 108 по ул. Большая, в северо-западном направлении вдоль ул. Большая, пересекая ул. Клары Цеткин, до точки 278
278	282	От точки 278, расположенной на пересечении ул. Большая и ул. Набережная, в северо-восточном направлении вдоль ул. Набережная, пересекая ул. Лесозаводская и ул. Узенькая, далее по внутриквартальным границам земельных участков до точки 282
282	285	От точки 282, расположенной около границы земельного участка с кадастровым номером 16:50:280101:347, в юго-западном направлении вдоль железной дороги до точки 285
285	291	От точки 285, расположенной около д. № 31а по ул. Набережная, в северном направлении, пересекая железную дорогу, далее по внутриквартальным границам земельных участков до точки 291
291	296	От точки 291, расположенной на границе земельного участка с кадастровым номером 16:50:190102:110, в северо-восточном направлении по внутриквартальным границам земельных участков до точки 296
296	298	От точки 296, расположенной на границе земельного участка с кадастровым номером 16:50:190101:998, в западном направлении до точки 298
298	308	От точки 298, расположенной на границе земельного участка с кадастровым номером 16:50:190102:110, в северном направлении по внутриквартальным

1	2	3
		границам земельных участков, пересекая ул. Лазарева, до точки 308
308	1	От точки 308, расположенной около границы земельного участка с кадастровым номером 16:50:090431:10, в северо-восточном направлении вдоль ул. Лазарева до точки 1

Таблица координат характерных точек
 границ территории исторического поселения регионального значения г. Казани

№ точки	Координаты точки в местной системе координат (МСК-16)	
	X	Y
1	479311.20	1301136.07
2	479106.97	1301381.41
3	478998.40	1301602.99
4	478958.31	1301626.98
5	478964.16	1301658.41
6	478861.78	1301943.68
7	478880.08	1301950.72
8	478696.57	1302218.36
9	478343.55	1302413.95
10	478288.43	1302514.55
11	478014.95	1302657.14
12	478040.73	1302703.04
13	477885.98	1302719.04
14	477876.09	1303068.14
15	477898.88	1303362.21
16	477874.01	1303514.16
17	477865.71	1303564.85
18	477810.42	1303553.85
19	477684.59	1303518.79
20	477639.67	1303538.71
21	477606.39	1303544.71
22	477612.60	1303587.11
23	477616.99	1303587.70
24	477652.85	1303581.42
25	477677.52	1303578.09
26	477695.99	1303569.99
27	477811.13	1303936.93
28	478073.95	1304151.83
29	478270.62	1304079.81
30	478341.51	1304335.53
31	478343.40	1304550.06
32	477854.65	1304468.34

33	477403.15	1304445.78
34	477334.16	1304449.85
35	477248.59	1304447.71
36	477224.25	1304422.13
37	477167.46	1304445.42
38	477269.72	1304680.17
39	477280.17	1304717.94
40	477381.22	1304749.59
41	477271.72	1304856.62
42	477324.15	1304865.42
43	477322.18	1304900.92
44	477268.10	1304896.00
45	477258.53	1305016.04
46	477433.53	1305419.20
47	477445.92	1305473.95
48	477447.61	1305515.35
49	477407.34	1305927.23
50	477370.82	1305991.75
51	477341.06	1306016.98
52	477214.25	1306076.24
53	477161.21	1306526.68
54	477283.71	1306865.59
55	477316.81	1306920.39
56	477395.78	1306982.35
57	477708.92	1307123.42
58	477723.79	1307170.64
59	477561.49	1307557.12
60	477440.62	1307621.72
61	477275.29	1307738.84
62	477222.26	1307923.80
63	477287.87	1308036.44
64	477489.10	1308220.28
65	477640.71	1308232.51
66	477735.10	1308271.32
67	477810.74	1308363.15
68	477909.82	1308350.97
69	477940.23	1308365.83

70	477788.61	1308522.71
71	477745.55	1308621.63
72	477737.93	1308659.06
73	477760.16	1308701.32
74	477695.44	1308746.57
75	477594.13	1308855.88
76	477406.45	1308613.63
77	477300.90	1308638.39
78	477255.70	1308662.90
79	477107.94	1308778.58
80	477092.63	1308812.35
81	477048.21	1308844.34
82	477030.88	1308858.37
83	477049.73	1308883.45
84	477059.65	1308905.12
85	477055.21	1308909.10
86	477063.18	1308919.48
87	476884.22	1309066.70
88	476979.99	1309181.00
89	476901.59	1309288.00
90	476631.98	1309072.06
91	476602.25	1309112.25
92	476496.08	1309031.26
93	476398.15	1309156.64
94	476367.39	1309131.49
95	476371.26	1309126.35
96	476363.69	1309120.44
97	476468.54	1308986.13
98	476454.77	1308975.67
99	476446.58	1308985.59
100	476423.61	1308967.83
101	476397.07	1308949.45
102	476402.77	1308941.40
103	476361.90	1308912.46
104	476407.49	1308855.06
105	476311.15	1308764.58
106	476234.40	1308437.92

107	476158.03	1308410.87
108	475788.24	1308195.07
109	475811.47	1308139.76
110	475828.96	1308102.69
111	475838.09	1308043.48
112	475829.59	1308037.68
113	475856.22	1307888.96
114	475869.93	1307891.34
115	475879.90	1307868.93
116	475909.32	1307871.03
117	475911.36	1307793.92
118	475946.99	1307796.14
119	475965.71	1307692.64
120	475981.15	1307601.05
121	476014.50	1307606.09
122	476020.36	1307556.57
123	475681.82	1307511.99
124	475589.51	1307500.14
125	475170.63	1307392.58
126	474810.87	1307234.65
127	474542.30	1307202.42
128	474489.30	1307181.85
129	474121.16	1306856.57
130	473955.07	1307057.27
131	473862.92	1306980.37
132	473658.46	1307147.76
133	473629.21	1307117.61
134	473564.27	1307163.48
135	473586.45	1307182.25
136	473539.75	1307236.38
137	473480.01	1307179.12
138	473452.21	1307193.03
139	473417.41	1307120.42
140	473568.25	1307045.28
141	473622.84	1306996.63
142	473741.01	1306929.96
143	473725.02	1306904.94

144	473690.78	1306891.83
145	473586.70	1306795.30
146	473624.56	1306748.90
147	473659.62	1306778.25
148	473740.27	1306681.91
149	473673.88	1306621.79
150	473623.22	1306527.19
151	473546.82	1306563.08
152	473501.95	1306472.41
153	473467.23	1306490.24
154	473416.63	1306380.29
155	472947.40	1306587.90
156	472932.00	1306582.72
157	472920.25	1306528.08
158	472923.28	1306392.95
159	472924.20	1306231.21
160	472931.93	1306009.42
161	472908.58	1305863.82
162	472886.17	1305760.33
163	472865.58	1305711.72
164	472842.01	1305720.91
165	472614.46	1305749.18
166	472437.80	1305428.69
167	472453.87	1305416.42
168	472403.15	1305220.56
169	472305.53	1304599.02
170	472250.14	1304594.33
171	472245.29	1304432.68
172	472425.82	1304454.79
173	472554.04	1304486.5
174	472810.56	1304436.90
175	473054.61	1304385.76
176	473038.33	1304307.80
177	473116.89	1304317.12
178	473328.98	1304301.10
179	473332.87	1304329.00
180	473992.04	1304269.50

181	473781.68	1304023.07
182	473842.66	1303972.66
183	473852.86	1303943.39
184	473820.28	1303923.15
185	473866.54	1303883.27
186	473785.46	1303710.54
187	474171.24	1303703.46
188	474171.57	1303864.53
189	474225.60	1303906.94
190	474401.75	1303950.56
191	474395.53	1303974.58
192	475083.36	1304134.31
193	475491.76	1304072.99
194	475503.76	1304021.65
195	475510.82	1304011.00
196	475526.01	1304001.63
197	475549.34	1303963.95
198	475556.74	1303925.49
199	475557.25	1303849.77
200	475533.33	1303809.39
201	475502.62	1303779.93
202	475506.76	1303776.00
203	475472.38	1303738.96
204	475455.19	1303738.99
205	475410.34	1303687.44
206	475413.36	1303589.41
207	475401.50	1303547.14
208	475444.61	1303568.63
209	475562.15	1303671.04
210	475607.60	1303726.14
211	475627.74	1303755.29
212	475650.01	1303765.32
213	475649.42	1303810.36
214	475646.39	1303902.00
215	475645.41	1303998.70
216	475699.21	1304042.32
217	475842.40	1304018.04

218	476107.38	1303888.68
219	476310.86	1303754.31
220	476402.21	1303638.77
221	476614.33	1302973.70
222	476630.11	1302956.08
223	476647.20	1302946.66
224	476668.70	1302945.24
225	476693.04	1302951.72
226	476725.10	1302852.55
227	476699.00	1302843.35
228	476654.11	1302796.00
229	476651.81	1302719.36
230	476681.15	1302601.29
231	476809.05	1302641.35
232	476988.89	1302377.53
233	476960.99	1302352.88
234	476946.64	1302324.48
235	476918.14	1302307.75
236	476859.51	1302296.89
237	476857.76	1302283.43
238	476683.92	1302311.39
239	476673.23	1302288.95
240	476551.72	1302313.34
241	476533.66	1302291.34
242	476487.82	1302284.71
243	476469.28	1302145.26
244	476466.96	1302076.18
245	476496.72	1302039.47
246	476497.04	1301983.34
247	476508.20	1301950.21
248	476497.33	1301868.16
249	476462.09	1301812.44
250	476411.64	1301785.18
251	476347.48	1301794.42
252	476332.73	1301782.71
253	476243.20	1301793.93
254	476193.41	1301806.67

255	476160.96	1301837.87
256	476206.83	1301882.55
257	476205.67	1301917.90
258	476121.55	1301951.83
259	476118.44	1301848.70
260	476090.87	1301854.09
261	476075.08	1301905.76
262	476022.14	1301972.60
263	475994.75	1301982.54
264	475909.24	1301987.59
265	475939.36	1301860.98
266	475971.03	1301793.56
267	476028.85	1301732.70
268	476035.64	1301675.79
269	476044.54	1301645.56
270	476065.05	1301609.95
271	476103.34	1301543.48
272	476255.48	1301338.95
273	476273.29	1301215.51
274	476201.91	1301053.12
275	476417.02	1301234.31
276	476494.71	1301066.36
277	476575.91	1301103.44
278	476790.86	1300635.22
279	477176.59	1300882.62
280	477333.60	1301002.40
281	477361.71	1301004.10
282	477624.45	1301051.29
283	477585.93	1300812.48
284	477569.40	1300741.61
285	477402.72	1300273.37
286	477552.67	1300267.29
287	477583.22	1300256.20
288	477595.27	1300279.50
289	477613.82	1300274.87
290	477614.09	1300291.11
291	477655.11	1300246.35

292	477705.38	1300573.44
293	477690.48	1300679.97
294	477727.97	1300684.64
295	477784.31	1301103.80
296	477832.72	1301127.04
297	477845.61	1301062.33
298	477844.52	1301027.67
299	478064.21	1301013.93
300	478064.15	1301016.37
301	478090.39	1301016.55
302	478126.34	1300941.50
303	478470.55	1300984.13
304	478493.03	1300978.89
305	478560.62	1300966.82
306	478697.39	1300955.84
307	478982.26	1300977.09
308	479110.77	1300959.61
1	479311.20	1301136.07

Приложение № 2 к
приказу Комитета
Республики Татарстан
по охране объектов
культурного наследия
от _____ 2024 № _____



**Предмет охраны
исторического поселения регионального значения г. Казани**

Предметом охраны исторического поселения регионального значения г. Казани являются:

1. Объекты культурного наследия федерального, регионального, местного (муниципального) значения, включенные в единый государственный реестр объектов культурного наследия (памятников истории и культуры) народов Российской Федерации, выявленные объекты культурного наследия, расположенные в границах исторического поселения регионального значения г. Казани.

2. Исторически ценные градформирующие объекты:

№	Наименование	Дом жилой
1.	Адрес	Вахитовский район, ул. Абжалилова, 21
	 <p>Архивная фотография из приказа Министерства культуры Республики Татарстан от 13.03.2017 № 218од «Об утверждении границ территории, предмета охраны и требований к градостроительным регламентам в границах территории исторического поселения регионального значения г. Казань».</p>	
	 <p>Вид на север, 2023 г.</p>	 <p>Вид на юго-запад, 2023 г.</p>
	Датировка	1956 г.
	Основные характеристики объекта	Материал стен – кирпич. Количество этажей – 5 этажей.

2.	Наименование	Дом жилой
	Адрес	Кировский район, ул. Адмиралтейская, 1
	 <p>Архивная фотография из приказа Министерства культуры Республики Татарстан от 13.03.2017 № 218од «Об утверждении границ территории, предмета охраны и требований к градостроительным регламентам в границах территории исторического поселения регионального значения г. Казань».</p>	
	 <p>Вид на юг. 2023 г.</p>	 <p>Вид на восток, 2023 г.</p>
	Датировка	1947 г.
	Основные характеристики объекта	Материал стен – кирпич. Количество этажей – 3 этажа.

3.	Наименование	Здание мельницы Романова-Журавлева
	Адрес	Кировский район, ул. Адмиралтейская, 3, к.1
	 <p>Архивная фотография из приказа Министерства культуры Республики Татарстан от 13.03.2017 № 218од «Об утверждении границ территории, предмета охраны и требований к градостроительным регламентам в границах территории исторического поселения регионального значения г. Казань».</p>	
	 <p>Вид на северо-запад, 2023 г.</p>	
	Датировка	XIX в.
	Основные характеристики объекта	Материал стен – кирпич. Количество этажей – 5 этажей.

4.	Наименование	Дом жилой
	Адрес	Кировский район, ул. Адмиралтейская, 5
	 <p>Архивная фотография из приказа Министерства культуры Республики Татарстан от 13.03.2017 № 218од «Об утверждении границ территории, предмета охраны и требований к градостроительным регламентам в границах территории исторического поселения регионального значения г. Казань».</p>	
	 <p>Вид на северо-восток, 2023 г.</p>	
	Датировка	1937 г.
	Основные характеристики объекта	Материал стен – кирпич. Количество этажей – 3 этажа.

5.	Наименование	Дом жилой	
	Адрес	Кировский район, ул. Адмиралтейская, 7	
	<div></div> <p>Архивная фотография из приказа Министерства культуры Республики Татарстан от 13.03.2017 № 218од «Об утверждении границ территории, предмета охраны и требований к градостроительным регламентам в границах территории исторического поселения регионального значения г. Казань».</p>		
<div></div> <p>Вид на северо-восток, 2023 г.</p>		<div></div> <p>Вид на северо-запад, 2023 г.</p>	
Датировка		1928 г.	
Основные характеристики объекта		Материал стен – кирпич. Количество этажей – 3 этажа.	

6.	Наименование	Дом жилой
	Адрес	Кировский район, ул. Адмиралтейская, 9
		
	Архивная фотография из приказа Министерства культуры Республики Татарстан от 13.03.2017 № 218од «Об утверждении границ территории, предмета охраны и требований к градостроительным регламентам в границах территории исторического поселения регионального значения г. Казань».	
		
Вид на юго-восток, 2023 г.		
Датировка		1944 г.
Основные характеристики объекта		Материал стен – кирпич. Количество этажей – 3 этажа.



7.	Наименование	Дом жилой
	Адрес	Кировский район, ул. Адмиралтейская, 13/ ул. Мало-Московская, 30
	 <p>Архивная фотография из приказа Министерства культуры Республики Татарстан от 13.03.2017 № 218 од «Об утверждении границ территории, предмета охраны и требований к градостроительным регламентам в границах территории исторического поселения регионального значения г. Казань».</p>	
	 <p>Вид на восток, 2023 г.</p>	
	Датировка	1933 г.
	Основные характеристики объекта	Материал стен – кирпич. Количество этажей – 4 этажа.

8.	Наименование	Дом жилой
	Адрес	Кировский район, ул. Адмиралтейская,15/ул. Мало-Московская,21
	 <p>Архивная фотография из приказа Министерства культуры Республики Татарстан от 13.03.2017 № 218 од «Об утверждении границ территории, предмета охраны и требований к градостроительным регламентам в границах территории исторического поселения регионального значения г. Казань».</p>	
	 <p>Вид на юг, 2023 г.</p>	
	Датировка	1949 г.
	Основные характеристики объекта	Материал стен – кирпич. Количество этажей – 3 этажа.

9.	Наименование	Строение проходной Казанского вертолетного завода
	Адрес	Кировский район, ул. Адмиралтейская, строение 1
	 <p>Архивная фотография из приказа Министерства культуры Республики Татарстан от 13.03.2017 № 218од «Об утверждении границ территории, предмета охраны и требований к градостроительным регламентам в границах территории исторического поселения регионального значения г. Казань».</p>	
	 <p>Вид на северо-запад, 2023 г.</p>	
	Датировка	1930-е гг.
	Основные характеристики объекта	Материал стен – кирпич. Количество этажей – 2 этажа.

10.	Наименование	Строение проходной Казанского вертолетного завода
	Адрес	Кировский район, ул. Адмиралтейская, строение 2
	 <p>Архивная фотография из приказа Министерства культуры Республики Татарстан от 13.03.2017 № 218од «Об утверждении границ территории, предмета охраны и требований к градостроительным регламентам в границах территории исторического поселения регионального значения г. Казань».</p>	
	 <p>Вид на север, 2023 г.</p>	
	Датировка	1930-е гг.
	Основные характеристики объекта	Материал стен – кирпич. Количество этажей – 2 этажа.

11.	Наименование	Дом жилой
	Адрес	Вахитовский район, ул. Айвазовского, 19
	 <p>Архивная фотография из приказа Министерства культуры Республики Татарстан от 13.03.2017 № 218од «Об утверждении границ территории, предмета охраны и требований к градостроительным регламентам в границах территории исторического поселения регионального значения г. Казань».</p>	
	 <p>Вид на юго-восток, 2023 г.</p>	
	Датировка	1956 г.
	Основные характеристики объекта	Материал стен – кирпич. Количество этажей – 4 этажа.



12.	Наименование	Дом жилой
	Адрес	Вахитовский район, ул. Астрономическая, 8
 <p>Архивная фотография из приказа Министерства культуры Республики Татарстан от 13.03.2017 № 218од «Об утверждении границ территории, предмета охраны и требований к градостроительным регламентам в границах территории исторического поселения регионального значения г. Казань».</p>		
 <p>Вид на восток, 2023 г.</p>		
Датировка		XIX в.
Основные характеристики объекта		Материал стен – кирпич. Количество этажей – 2 этажа.



13.	Наименование	Дом жилой
	Адрес	Вахитовский район, ул. Астрономическая, 13/ул. Профсоюзная, 30
	 <p>Архивная фотография из приказа Министерства культуры Республики Татарстан от 13.03.2017 № 218 од «Об утверждении границ территории, предмета охраны и требований к градостроительным регламентам в границах территории исторического поселения регионального значения г. Казань».</p>	
	 <p>Вид на запад, 2023 г.</p>	
	Датировка	XIX в.
	Основные характеристики объекта	Материал стен – кирпич. Количество этажей – 3 этажа.

14.	Наименование	Дом жилой
	Адрес	Вахитовский район, ул. Ахтямова, 16
	 <p>Архивная фотография из приказа Министерства культуры Республики Татарстан от 13.03.2017 № 218од «Об утверждении границ территории, предмета охраны и требований к градостроительным регламентам в границах территории исторического поселения регионального значения г. Казань».</p>	
	 <p>Вид на север, 2023 г.</p>	
	Датировка	1950 г.
	Основные характеристики объекта	Материал стен – кирпич. Количество этажей – 3 этажа.



15.	Наименование	Дом жилой
	Адрес	Вахитовский район, ул. Ахтямова, 16/ул. Г. Тукая, 94
	 <p>Архивная фотография из приказа Министерства культуры Республики Татарстан от 13.03.2017 № 218 од «Об утверждении границ территории, предмета охраны и требований к градостроительным регламентам в границах территории исторического поселения регионального значения г. Казань».</p>	
	 <p>Вид на северо-запад, 2023 г.</p>	
	Датировка	XIX в.
	Основные характеристики объекта	Материал стен – кирпич. Количество этажей – 2 этажа.

16.	Наименование	Дом жилой
	Адрес	Вахитовский район, ул. Ахтямова, 18а
		
	<p>Архивная фотография из приказа Министерства культуры Республики Татарстан от 13.03.2017 № 218од «Об утверждении границ территории, предмета охраны и требований к градостроительным регламентам в границах территории исторического поселения регионального значения г. Казань».</p>	
		
	Вид на запад, 2023 г.	
	Датировка	1950 г.
	Основные характеристики объекта	Материал стен – кирпич. Количество этажей – 3 этажа.

17.	Наименование	Дом жилой
	Адрес	Вахитовский район, ул. Баумана, 7/ул. Чернышевского, 10
	 <p>Архивная фотография из приказа Министерства культуры Республики Татарстан от 13.03.2017 № 218 од «Об утверждении границ территории, предмета охраны и требований к градостроительным регламентам в границах территории исторического поселения регионального значения г. Казань».</p>	
	 <p>Вид на север, 2023 г.</p>	
	Датировка	1866 г.
	Основные характеристики объекта	Материал стен – кирпич. Количество этажей – 2 этажа.



18.	Наименование	Дом жилой
	Адрес	Вахитовский район, ул. Баумана, 23
	 <p>Архивная фотография из приказа Министерства культуры Республики Татарстан от 13.03.2017 № 218 од «Об утверждении границ территории, предмета охраны и требований к градостроительным регламентам в границах территории исторического поселения регионального значения г. Казань».</p>	
	 <p>Вид на северо-восток, 2023 г.</p>	
	Датировка	XIX в.
	Основные характеристики объекта	Материал стен – кирпич. Количество этажей – 2 этажа.



19.	Наименование	Дом жилой
	Адрес	Вахитовский район, ул. Баумана, 25
	 <p>Архивная фотография из приказа Министерства культуры Республики Татарстан от 13.03.2017 № 218 од «Об утверждении границ территории, предмета охраны и требований к градостроительным регламентам в границах территории исторического поселения регионального значения г. Казань».</p>	
	 <p>Вид на северо-восток, 2023 г.</p>	
Датировка		XIX в.
Основные характеристики объекта		Материал стен – кирпич. Количество этажей – 2 этажа.



20.	Наименование	Дом жилой
	Адрес	Вахитовский район, ул. Баумана, 29/ул. Астрономическая, 11
		
Архивная фотография из приказа Министерства культуры Республики Татарстан от 13.03.2017 № 218од «Об утверждении границ территории, предмета охраны и требований к градостроительным регламентам в границах территории исторического поселения регионального значения г. Казань».		
		
Вид на север, 2023 г.		
Датировка		XIX в.
Основные характеристики объекта		Материал стен – кирпич. Количество этажей – 3 этажа.



21.	Наименование	Дом жилой
	Адрес	Вахитовский район, ул. Баумана, 38
	 <p>Архивная фотография из приказа Министерства культуры Республики Татарстан от 13.03.2017 № 218од «Об утверждении границ территории, предмета охраны и требований к градостроительным регламентам в границах территории исторического поселения регионального значения г. Казань».</p>	
	 <p>Вид на юго-запад, 2023 г.</p>	
	Датировка	XIX в.
	Основные характеристики объекта	Материал стен – кирпич. Количество этажей – 2 этажа.



22.	Наименование	Дом жилой
	Адрес	Вахитовский район, ул. Баумана, 43
	 <p>Архивная фотография из приказа Министерства культуры Республики Татарстан от 13.03.2017 № 218од «Об утверждении границ территории, предмета охраны и требований к градостроительным регламентам в границах территории исторического поселения регионального значения г. Казань».</p>	
	 <p>Вид на запад, 2023 г.</p>	
Датировка		XIX в.
Основные характеристики объекта		Материал стен – кирпич. Количество этажей – 3 этажа.

23.	Наименование	Дом жилой
	Адрес	Вахитовский район, ул. Баумана, 47/9
		
<p>Архивная фотография из приказа Министерства культуры Республики Татарстан от 13.03.2017 № 218 од «Об утверждении границ территории, предмета охраны и требований к градостроительным регламентам в границах территории исторического поселения регионального значения г. Казань».</p>		
		
<p>Вид на северо-восток, 2023 г.</p>		
Датировка		XIX – XX вв.
Основные характеристики объекта		Материал стен – кирпич. Количество этажей – 3 этажа.

24.	Наименование	Дом жилой
	Адрес	Вахитовский район, ул. Баумана, 47/ул. Университетская, 9
	 <p>Архивная фотография из приказа Министерства культуры Республики Татарстан от 13.03.2017 № 218 од «Об утверждении границ территории, предмета охраны и требований к градостроительным регламентам в границах территории исторического поселения регионального значения г. Казань».</p>	
	 <p>Вид на север, 2023 г.</p>	
Датировка		XIX – XX вв.
Основные характеристики объекта		Материал стен – кирпич. Количество этажей – 3 этажа.

25.	Наименование	Дом жилой
	Адрес	Вахитовский район, ул. Баумана, 54/ул. Кави Наджими, 10
	 <p>Архивная фотография из приказа Министерства культуры Республики Татарстан от 13.03.2017 № 218 од «Об утверждении границ территории, предмета охраны и требований к градостроительным регламентам в границах территории исторического поселения регионального значения г. Казань».</p>	
	 <p>Вид на юг, 2023 г.</p>	
Датировка		XIX – XX вв.
Основные характеристики объекта		Материал стен – кирпич. Количество этажей – 4 этажа.

26.	Наименование	Дом жилой
	Адрес	Вахитовский район, ул. Баумана, 60
 <p>Архивная фотография из приказа Министерства культуры Республики Татарстан от 13.03.2017 № 218од «Об утверждении границ территории, предмета охраны и требований к градостроительным регламентам в границах территории исторического поселения регионального значения г. Казань».</p>		
 <p>Вид на юго-запад, 2023 г.</p>		
Датировка		XIX в.
Основные характеристики объекта		Материал стен – кирпич. Количество этажей – 2 этажа.

27.	Наименование	Дом жилой
	Адрес	Вахитовский район, ул. Баумана, 64/ул. Астрономическая, 10
		
Архивная фотография из приказа Министерства культуры Республики Татарстан от 13.03.2017 № 218од «Об утверждении границ территории, предмета охраны и требований к градостроительным регламентам в границах территории исторического поселения регионального значения г. Казань».		
		
Вид на юг, 2023 г.		
Датировка		XIX в.
Основные характеристики объекта		Материал стен – кирпич. Количество этажей – 2 этажа.




28.	Наименование	Дом жилой
	Адрес	Вахитовский район, ул. Батурина, 12
 <p>Архивная фотография из приказа Министерства культуры Республики Татарстан от 13.03.2017 № 218 од «Об утверждении границ территории, предмета охраны и требований к градостроительным регламентам в границах территории исторического поселения регионального значения г. Казань».</p>		
 <p>Вид на восток, 2023 г.</p>		
Датировка		XIX в.
Основные характеристики объекта		Материал стен – кирпич. Количество этажей – 2 этажа.
Элементы охраны		
<p><i>Охраняется</i> местоположение, объемно-пространственная композиция 2-этажного здания, его стилистические особенности решения фасадов, воспринимаемые с прилегающих улиц и Кремлевского холма; конфигурация крыши, высотные отметки по коньку и карнизам, историческая отделка фасадов, местоположение, форма, характер заполнения (рисунок) оконных и дверных проемов.</p> <p><i>Разрешается</i> ремонт, реконструкция здания без изменения объемов и высотных отметок с сохранением внешнего облика здания, воссоздание ворот, балкона и печных труб согласно историческим снимкам, замена окон и дверей с сохранением исторической расстекловки и рисунка</p>		 <p>Фото конца XIX в.</p>



Фото 30-х гг. XX в.




Фото со стороны ул. Батурина





Фото со стороны ул. Батурина






Главный фасад здания


29.	Наименование	Дом жилой
	Адрес	Кировский район, ул. Богатырева, 1
		
<p>Архивная фотография из приказа Министерства культуры Республики Татарстан от 13.03.2017 № 218од «Об утверждении границ территории, предмета охраны и требований к градостроительным регламентам в границах территории исторического поселения регионального значения г. Казань».</p>		
		
<p>Вид на запад, 2023 г.</p>		
Датировка		1938 г.
Основные характеристики объекта		Материал стен – кирпич. Количество этажей – 3 этажа.

30.	Наименование	Дом для сотрудников порохового завода и полковой охраны
	Адрес	Кировский район, ул. Богатырева, 6
	 <p>Архивная фотография из приказа Министерства культуры Республики Татарстан от 13.03.2017 № 218од «Об утверждении границ территории, предмета охраны и требований к градостроительным регламентам в границах территории исторического поселения регионального значения г. Казань».</p>	
	 <p>Вид на северо-запад, 2023 г.</p>	
	Датировка	1930-е гг.
	Основные характеристики объекта	Материал стен – кирпич. Количество этажей – 4 этажа.



31.	Наименование	Здание пожарной части
	Адрес	Кировский район, ул. Богатырева, 13
	 <p>Архивная фотография из приказа Министерства культуры Республики Татарстан от 13.03.2017 № 218од «Об утверждении границ территории, предмета охраны и требований к градостроительным регламентам в границах территории исторического поселения регионального значения г. Казань».</p>	
	 <p>Вид на юг, 2023 г.</p>	
Датировка		Первая половина XX в.
Основные характеристики объекта		Материал стен – кирпич. Количество этажей – 2 этажа.

32.	Наименование	Дом жилой
	Адрес	Кировский район, ул. Богатырева, 13, к.1
		
<p>Архивная фотография из приказа Министерства культуры Республики Татарстан от 13.03.2017 № 218од «Об утверждении границ территории, предмета охраны и требований к градостроительным регламентам в границах территории исторического поселения регионального значения г. Казань».</p>		
		
<p>Вид на юг, 2023 г.</p>		
Датировка		Первая половина XX в.
Основные характеристики объекта		Материал стен – кирпич. Количество этажей – 2 этажа.


33.	Наименование	Дом жилой
	Адрес	Кировский район, ул. Большая, 98/пер. Милицейский, 1
		
Архивная фотография из приказа Министерства культуры Республики Татарстан от 13.03.2017 № 218од «Об утверждении границ территории, предмета охраны и требований к градостроительным регламентам в границах территории исторического поселения регионального значения г. Казань».		
		
Вид на северо-восток, 2023 г.		
Датировка		XIX в.
Основные характеристики объекта		Материал стен – кирпич. Количество этажей – 3 этажа.



34.	Наименование	Дом жилой
	Адрес	Вахитовский район, ул. Большая Красная, 4
	 <p>Архивная фотография из приказа Министерства культуры Республики Татарстан от 13.03.2017 № 218 од «Об утверждении границ территории, предмета охраны и требований к градостроительным регламентам в границах территории исторического поселения регионального значения г. Казань».</p>	
	 <p>Вид на юго-восток, 2023 г.</p>	
Датировка		XIX-XX вв.
Основные характеристики объекта		Материал стен – кирпич. Количество этажей – 2 этажа.

35.	Наименование	Здание губернской земской управы
	Адрес	Вахитовский район, ул. Большая Красная, 9/ул. Япеева, 8
		
	Архивная фотография из приказа Министерства культуры Республики Татарстан от 13.03.2017 № 218од «Об утверждении границ территории, предмета охраны и требований к градостроительным регламентам в границах территории исторического поселения регионального значения г. Казань».	
		
Вид на северо-восток, 2023 г.		
Датировка		XIX в.
Основные характеристики объекта		Материал стен – кирпич. Количество этажей – 3 этажа.

36.	Наименование	Дом жилой
	Адрес	Вахитовский район, ул. Большая Красная, 12
		
Архивная фотография из приказа Министерства культуры Республики Татарстан от 13.03.2017 № 218од «Об утверждении границ территории, предмета охраны и требований к градостроительным регламентам в границах территории исторического поселения регионального значения г. Казань».		
		
Вид на юго-восток, 2023 г.		
Датировка		XIX-XX вв.
Основные характеристики объекта		Материал стен – кирпич. Количество этажей – 2 этажа.

37.	Наименование	Дом жилой
	Адрес	Вахитовский район, ул. Большая Красная, 13
	 <p>Архивная фотография из приказа Министерства культуры Республики Татарстан от 13.03.2017 № 218 од «Об утверждении границ территории, предмета охраны и требований к градостроительным регламентам в границах территории исторического поселения регионального значения г. Казань».</p>	
	 <p>Вид на север, 2023 г.</p>	
Датировка		XIX в.
Основные характеристики объекта		Материал стен – кирпич. Количество этажей – 3 этажа.



38.	Наименование	Дом жилой
	Адрес	Вахитовский район, ул. Большая Красная, 14/ул. Миславского, 17
		
Архивная фотография из приказа Министерства культуры Республики Татарстан от 13.03.2017 № 218од «Об утверждении границ территории, предмета охраны и требований к градостроительным регламентам в границах территории исторического поселения регионального значения г. Казань».		
		
Вид на юго-запад, 2023 г.		
Датировка		1939 г.
Основные характеристики объекта		Материал стен – кирпич. Количество этажей – 4 этажа.

39.	Наименование	Дом жилой
	Адрес	Вахитовский район, ул. Большая Красная, 17
		
	<p>Архивная фотография из приказа Министерства культуры Республики Татарстан от 13.03.2017 № 218 од «Об утверждении границ территории, предмета охраны и требований к градостроительным регламентам в границах территории исторического поселения регионального значения г. Казань».</p>	
		
	Вид на северо-восток, 2023 г.	
	Датировка	Середина XX в.
	Основные характеристики объекта	Материал стен – кирпич. Количество этажей – 4 этажа.

40.	Наименование	Казанский авиационный институт
	Адрес	Вахитовский район, ул. Большая Красная, 18/ ул. Япеева, 7
	 <p>Архивная фотография из приказа Министерства культуры Республики Татарстан от 13.03.2017 № 218од «Об утверждении границ территории, предмета охраны и требований к градостроительным регламентам в границах территории исторического поселения регионального значения г. Казань».</p>	
	 <p>Вид на юго-запад, 2023 г.</p>	
	Датировка	1939-1941 гг.
	Основные характеристики объекта	Материал стен – кирпич. Количество этажей – 4 этажа.



41.	Наименование	Дом жилой
	Адрес	Вахитовский район, ул. Большая Красная, 22а
		
Архивная фотография из приказа Министерства культуры Республики Татарстан от 13.03.2017 № 218од «Об утверждении границ территории, предмета охраны и требований к градостроительным регламентам в границах территории исторического поселения регионального значения г. Казань».		
		
Вид на юго-запад, 2023 г.		
Датировка		1956 г.
Основные характеристики объекта		Материал стен – кирпич. Количество этажей – 4 этажа.

42.	Наименование	Здание православной молельни и морга Земской больницы
	Адрес	Вахитовский район, ул. Большая Красная, 24
		
<p>Архивная фотография из приказа Министерства культуры Республики Татарстан от 13.03.2017 № 218од «Об утверждении границ территории, предмета охраны и требований к градостроительным регламентам в границах территории исторического поселения регионального значения г. Казань».</p>		
		
Вид на юг, 2023 г.		
Датировка		XIX в.
Основные характеристики объекта		Материал стен – кирпич. Количество этажей – 1 этаж.


43.	Наименование	Дом причта
	Адрес	Вахитовский район, ул. Большая Красная, 28/ул. Карла Фукса, 8
	 <p>Архивная фотография из приказа Министерства культуры Республики Татарстан от 13.03.2017 № 218од «Об утверждении границ территории, предмета охраны и требований к градостроительным регламентам в границах территории исторического поселения регионального значения г. Казань».</p>	
	 <p>Вид на юго-восток, 2023 г.</p>	
Датировка		1868-1883 гг.
Основные характеристики объекта		Материал стен – кирпич. Количество этажей – 1 этаж.

44.	Наименование	Дом жилой
	Адрес	Вахитовский район, ул. Большая Красная, 29а
	 <p>Архивная фотография из приказа Министерства культуры Республики Татарстан от 13.03.2017 № 218од «Об утверждении границ территории, предмета охраны и требований к градостроительным регламентам в границах территории исторического поселения регионального значения г. Казань».</p>	
	 <p>Вид на северо-запад, 2023 г.</p>	
Датировка		1952 г.
Основные характеристики объекта		Материал стен – кирпич. Количество этажей – 5 этажей.

45.	Наименование	Дом жилой
	Адрес	Вахитовский район, ул. Большая Красная, 30
		
	<p>Архивная фотография из приказа Министерства культуры Республики Татарстан от 13.03.2017 № 218од «Об утверждении границ территории, предмета охраны и требований к градостроительным регламентам в границах территории исторического поселения регионального значения г. Казань».</p>	
		
	Вид на юго-запад, 2023 г.	
	Датировка	XIX в.
	Основные характеристики объекта	Материал стен – кирпич. Количество этажей – 3 этажа.

46.	Наименование	Баня
	Адрес	Вахитовский район, ул. Большая Красная, 34/ул. Лобачевского, 16
	 <p>Архивная фотография из приказа Министерства культуры Республики Татарстан от 13.03.2017 № 218 од «Об утверждении границ территории, предмета охраны и требований к градостроительным регламентам в границах территории исторического поселения регионального значения г. Казань».</p>	
	 <p>Вид на юго-запад, 2023 г.</p>	
	Датировка	1870-е гг., 1930-е гг.
	Основные характеристики объекта	Материал стен – кирпич. Количество этажей – 2-3 этажа.



47.	Наименование	Дом жилой
	Адрес	Вахитовский район, ул. Большая Красная, 36а
	 <p>Архивная фотография из приказа Министерства культуры Республики Татарстан от 13.03.2017 № 218од «Об утверждении границ территории, предмета охраны и требований к градостроительным регламентам в границах территории исторического поселения регионального значения г. Казань».</p>	
	 <p>Вид на юг, 2023 г.</p>	
Датировка		1958 г.
Основные характеристики объекта		Материал стен – кирпич. Количество этажей – 5 этажей.

48.	Наименование	Дом жилой
	Адрес	Вахитовский район, ул. Большая Красная, 41
	 <p>Архивная фотография из приказа Министерства культуры Республики Татарстан от 13.03.2017 № 218од «Об утверждении границ территории, предмета охраны и требований к градостроительным регламентам в границах территории исторического поселения регионального значения г. Казань».</p>	
	 <p>Вид на север, 2023 г.</p>	
	Датировка	XIX в.
	Основные характеристики объекта	Материал стен – кирпич. Количество этажей – 3 этажа.

49.	Наименование	Дом жилой
	Адрес	Вахитовский район, ул. Большая Красная, 42
 <p>Архивная фотография из приказа Министерства культуры Республики Татарстан от 13.03.2017 № 218од «Об утверждении границ территории, предмета охраны и требований к градостроительным регламентам в границах территории исторического поселения регионального значения г. Казань».</p>		
 <p>Вид на юг, 2023 г.</p>		
Датировка		XIX в.
Основные характеристики объекта		Материал стен – кирпич. Количество этажей – 2 этажа.

50.	Наименование	Дом жилой
	Адрес	Вахитовский район, ул. Большая Красная, 44/ул. Жуковского, 17
	 <p>Архивная фотография из приказа Министерства культуры Республики Татарстан от 13.03.2017 № 218од «Об утверждении границ территории, предмета охраны и требований к градостроительным регламентам в границах территории исторического поселения регионального значения г. Казань».</p>	
	 <p>Вид на юг, 2023 г.</p>	
	Датировка	XIX в.
	Основные характеристики объекта	Материал стен – кирпич. Количество этажей – 2 этажа.

51.	Наименование	Дом жилой
	Адрес	Вахитовский район, ул. Большая Красная, 54/ул. Гоголя, 15
	 <p>Архивная фотография из приказа Министерства культуры Республики Татарстан от 13.03.2017 № 218од «Об утверждении границ территории, предмета охраны и требований к градостроительным регламентам в границах территории исторического поселения регионального значения г. Казань».</p>	
	 <p>Вид на юг, 2023 г.</p>	
	Датировка	1952 г.
	Основные характеристики объекта	Материал стен – кирпич. Количество этажей – 4-5 этажей.

52.	Наименование	Дом жилой
	Адрес	Вахитовский район, ул. Большая Красная, 56/ул. Гоголя, 16
	 <p>Архивная фотография из приказа Министерства культуры Республики Татарстан от 13.03.2017 № 218 од «Об утверждении границ территории, предмета охраны и требований к градостроительным регламентам в границах территории исторического поселения регионального значения г. Казань».</p>	
	 <p>Вид на юго-восток, 2023 г.</p>	
	Датировка	1936 г.
	Основные характеристики объекта	Материал стен – кирпич. Количество этажей – 4 этажа.


53.	Наименование	Дом жилой
	Адрес	Вахитовский район, ул. Большая Красная, 57Б
	 <p>Архивная фотография из приказа Министерства культуры Республики Татарстан от 13.03.2017 № 218од «Об утверждении границ территории, предмета охраны и требований к градостроительным регламентам в границах территории исторического поселения регионального значения г. Казань».</p>	
	 <p>Вид на северо-восток, 2023 г.</p>	
	Датировка	1958 г.
	Основные характеристики объекта	Материал стен – кирпич. Количество этажей – 4 этажа.

54.	Наименование	Дом жилой
	Адрес	Вахитовский район, ул. Большая Красная, 64
 <p>Архивная фотография из приказа Министерства культуры Республики Татарстан от 13.03.2017 № 218од «Об утверждении границ территории, предмета охраны и требований к градостроительным регламентам в границах территории исторического поселения регионального значения г. Казань».</p>		
 <p>Вид на юго-восток, 2023 г.</p>		
Датировка		XIX в.
Основные характеристики объекта		Материал стен – кирпич. Количество этажей – 2 этажа.

55.	Наименование	Здание
	Адрес	Вахитовский район, ул. Большая Красная, 67
	 <p>Архивная фотография из приказа Министерства культуры Республики Татарстан от 13.03.2017 № 218од «Об утверждении границ территории, предмета охраны и требований к градостроительным регламентам в границах территории исторического поселения регионального значения г. Казань».</p>	
	 <p>Вид на северо-запад, 2023 г.</p>	
	Датировка	1898 г.
	Основные характеристики объекта	Материал стен – кирпич. Количество этажей – 1-3 этажа.

56.	Наименование	Флигель усадьбы XIX века
	Адрес	Вахитовский район, ул. Большая Красная, 68/1
 <p>Архивная фотография из приказа Министерства культуры Республики Татарстан от 13.03.2017 № 218 од «Об утверждении границ территории, предмета охраны и требований к градостроительным регламентам в границах территории исторического поселения регионального значения г. Казань».</p>		
 <p>Вид на юго-восток, 2023 г.</p>		
Датировка		XIX в.
Основные характеристики объекта		Материал стен – кирпич. Количество этажей – 2 этажа.

57.	Наименование	Административное здание
	Адрес	Приволжский район, ул. Братьев Петряевых, 5, к.2
	 <p>Архивная фотография из приказа Министерства культуры Республики Татарстан от 13.03.2017 № 218од «Об утверждении границ территории, предмета охраны и требований к градостроительным регламентам в границах территории исторического поселения регионального значения г. Казань».</p>	
	 <p>Вид на юго-восток, 2023 г.</p>	
	Датировка	XIX в.
	Основные характеристики объекта	Материал стен – кирпич. Количество этажей – 4 этажа.

58.	Наименование	Дом жилой
	Адрес	Вахитовский район, ул. Бутлерова, 20, к.2
 <p>Архивная фотография из приказа Министерства культуры Республики Татарстан от 13.03.2017 № 218од «Об утверждении границ территории, предмета охраны и требований к градостроительным регламентам в границах территории исторического поселения регионального значения г. Казань».</p>		
 <p>Вид на юго-восток, 2023 г.</p>		
Датировка		XIX в.
Основные характеристики объекта		Материал стен – кирпич, дерево. Количество этажей – 1-2 этажа.
Элементы охраны		
<p><i>Охраняются</i> местоположение, объемно-пространственная композиция главного и левого бокового фасада 2-этажного здания с лавкой и брандмауэрной стеной, воспринимаемые с ул. Бутлерова; архитектурно-стилистические особенности решения фасадов, воспринимаемые с ул. Бутлерова; местоположение, форма и геометрия оконных и дверных заполнений; характер исторического заполнения оконных и дверных проемов (рисунок); конфигурация крыши; высотные отметки по коньку и карнизам; историческая отделка фасадов (штукатурка, окраска, обшивка деревянным тесом).</p> <p><i>Разрешается</i> ремонт, реконструкция здания с сохранением внешнего облика дома и лавки; сохранение кирпичного брандмауэра; воссоздание входных групп и печных труб согласно историческим снимкам; ремонт, замена оконных и</p>		 <p>Вид на дом № 20 с ул. Бутлерова (фото 1961 г.)</p>

дверных заполнений с сохранением исторической расстекловки, рисунка и материала; использование исторических материалов при отделке и восстановлении здания (кирпич, штукатурка, дерево, тес, металл, стекло).

Рекомендуются к сохранению угловые печи, профилированные потолочные тяги в интерьере.




Вид на дом № 20 с ул. Бутлерова
(фото 1995 г.)



Панорамный вид

Охраняемая часть фасадов



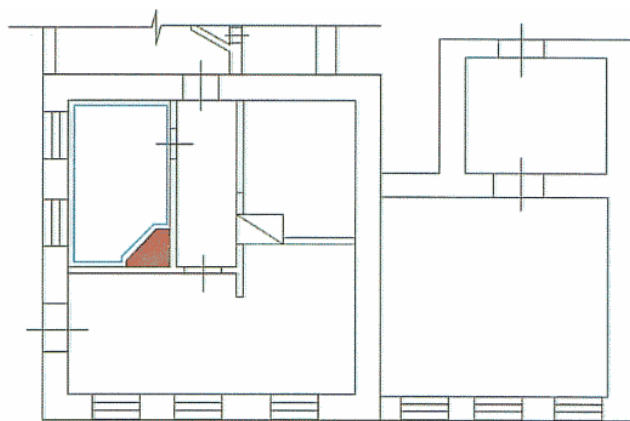
Фасады по ул. Бутлерова



Вид левого бокового фасада дома.



Оформление оконных проемов, характер отделки




Местоположение печи и потолочной тяги на первом и втором этажах



Фрагмент печи





Печь




Потолочные тяги



59.	Наименование	Дом жилой
	Адрес	Вахитовский район, ул. Бутлерова, 16
	 <p>Архивная фотография из приказа Министерства культуры Республики Татарстан от 13.03.2017 № 218од «Об утверждении границ территории, предмета охраны и требований к градостроительным регламентам в границах территории исторического поселения регионального значения г. Казань».</p>	
	 <p>Вид на восток, 2023 г.</p>	
	Датировка	XIX в.
	Основные характеристики объекта	Материал стен – кирпич. Количество этажей – 3 этажа.



60.	Наименование	Дом жилой
	Адрес	Вахитовский район, ул. Бутлерова, 34/ул. Маяковского, 13
		
	<p>Архивная фотография из приказа Министерства культуры Республики Татарстан от 13.03.2017 № 218 од «Об утверждении границ территории, предмета охраны и требований к градостроительным регламентам в границах территории исторического поселения регионального значения г. Казань».</p>	
		
	Вид на юго-запад, 2023 г.	
	Датировка	XIX в.
	Основные характеристики объекта	Материал стен – кирпич, дерево. Количество этажей – 3 этажа.


61.	Наименование	Флигель городской усадьбы
	Адрес	Вахитовский район, ул. Бутлерова, 41А
	 <p>Архивная фотография из приказа Министерства культуры Республики Татарстан от 13.03.2017 № 218од «Об утверждении границ территории, предмета охраны и требований к градостроительным регламентам в границах территории исторического поселения регионального значения г. Казань».</p>	
	 <p>Вид на северо-запад, 2023 г.</p>	
	Датировка	XIX в.
	Основные характеристики объекта	Материал стен – кирпич. Количество этажей – 2 этажа.



62.	Наименование	Главный дом городской усадьбы
	Адрес	Вахитовский район, ул. Бутлерова, 41
		
	Архивная фотография из приказа Министерства культуры Республики Татарстан от 13.03.2017 № 218од «Об утверждении границ территории, предмета охраны и требований к градостроительным регламентам в границах территории исторического поселения регионального значения г. Казань».	
		
Вид на северо-запад, 2023 г.		
Датировка		XIX в.
Основные характеристики объекта		Материал стен – кирпич. Количество этажей – 3 этажа.

63.	Наименование	Дом жилой
	Адрес	Вахитовский район, ул. Бутлерова, 45
		
	<p>Архивная фотография из приказа Министерства культуры Республики Татарстан от 13.03.2017 № 218 од «Об утверждении границ территории, предмета охраны и требований к градостроительным регламентам в границах территории исторического поселения регионального значения г. Казань».</p>	
		
	Вид на северо-запад, 2023 г.	
	Датировка	1952 г.
	Основные характеристики объекта	Материал стен – кирпич. Количество этажей – 5 этажей.



64.	Наименование	Склады
	Адрес	Вахитовский район, ул. Б. Шахиди, 7
	 <p>Архивная фотография из приказа Министерства культуры Республики Татарстан от 13.03.2017 № 218од «Об утверждении границ территории, предмета охраны и требований к градостроительным регламентам в границах территории исторического поселения регионального значения г. Казань».</p>	
	 <p>Вид на восток, 2023 г.</p>	
Датировка		XIX в.
Основные характеристики объекта		Материал стен – кирпич. Количество этажей – 3 этажа.

65.	Наименование	Здание
	Адрес	Вахитовский район, ул. Б. Шахиди, 9а
 <p>Архивная фотография из приказа Министерства культуры Республики Татарстан от 13.03.2017 № 218 од «Об утверждении границ территории, предмета охраны и требований к градостроительным регламентам в границах территории исторического поселения регионального значения г. Казань».</p>		
 <p>Вид на север, 2023 г.</p>		
Датировка		XIX в.
Основные характеристики объекта		Материал стен – кирпич. Количество этажей – 2 этажей.

66.	Наименование	Здание
	Адрес	Вахитовский район, ул. Б. Шахиди, 9
 <p>Архивная фотография из приказа Министерства культуры Республики Татарстан от 13.03.2017 № 218 од «Об утверждении границ территории, предмета охраны и требований к градостроительным регламентам в границах территории исторического поселения регионального значения г. Казань».</p>		
 <p>Вид на восток, 2023 г.</p>		
Датировка		Начало XX в.
Основные характеристики объекта		Материал стен – кирпич. Количество этажей – 1 этаж.



67.	Наименование	Дом жилой
	Адрес	Вахитовский район, ул. Б. Шахиди, 21/ул. М. Межлаука, 16
 <p>Архивная фотография из приказа Министерства культуры Республики Татарстан от 13.03.2017 № 218 од «Об утверждении границ территории, предмета охраны и требований к градостроительным регламентам в границах территории исторического поселения регионального значения г. Казань».</p>		
 <p>Вид на восток, 2023 г.</p>		
Датировка		XIX в.
Основные характеристики объекта		Материал стен – кирпич. Количество этажей – 2 этажа.



68.	Наименование	Флигель Духовной академии
	Адрес	Вахитовский район, ул. Вишневского, 2/ ул. Н. Ершова, 4
	 <p>Архивная фотография из приказа Министерства культуры Республики Татарстан от 13.03.2017 № 218 од «Об утверждении границ территории, предмета охраны и требований к градостроительным регламентам в границах территории исторического поселения регионального значения г. Казань».</p>	
	 <p>Вид на восток, 2023 г.</p>	
Датировка		XIX в.
Основные характеристики объекта		Материал стен – кирпич. Количество этажей – 2 этажа.

69.	Наименование	Дом жилой
	Адрес	Вахитовский район, ул. Волкова, 14
	 <p>Архивная фотография из приказа Министерства культуры Республики Татарстан от 13.03.2017 № 218 од «Об утверждении границ территории, предмета охраны и требований к градостроительным регламентам в границах территории исторического поселения регионального значения г. Казань».</p>	
	 <p>Вид на юго-восток, 2023 г.</p>	
Датировка		XIX в.
Основные характеристики объекта		Материал стен – дерево. Количество этажей – 2 этажа.



70.	Наименование	Дом жилой
	Адрес	Вахитовский район, ул. Волкова, 29
	 <p>Архивная фотография из приказа Министерства культуры Республики Татарстан от 13.03.2017 № 218од «Об утверждении границ территории, предмета охраны и требований к градостроительным регламентам в границах территории исторического поселения регионального значения г. Казань».</p>	
	 <p>Вид на северо-запад, 2023 г.</p>	
	Датировка	XIX в.
	Основные характеристики объекта	Материал стен – дерево. Количество этажей – 2 этажа.

71.	Наименование	Дом жилой
	Адрес	Вахитовский район, ул. Волкова, 30а
		
	<p>Архивная фотография из приказа Министерства культуры Республики Татарстан от 13.03.2017 № 218од «Об утверждении границ территории, предмета охраны и требований к градостроительным регламентам в границах территории исторического поселения регионального значения г. Казань».</p>	
		
	Вид на юго-восток, 2023 г.	
	Датировка	Первая половина XX в.
	Основные характеристики объекта	Материал стен – дерево. Количество этажей – 1 этаж.

72.	Наименование	Дом жилой
	Адрес	Вахитовский район, ул. Волкова, 36
	 <p>Архивная фотография из приказа Министерства культуры Республики Татарстан от 13.03.2017 № 218од «Об утверждении границ территории, предмета охраны и требований к градостроительным регламентам в границах территории исторического поселения регионального значения г. Казань».</p>	
	 <p>Вид на юго-восток, 2023 г.</p>	
	Датировка	XIX в.
	Основные характеристики объекта	Материал стен – дерево. Количество этажей – 1 этаж.

73.	Наименование	Дом жилой
	Адрес	Вахитовский район, ул. Волкова, 38
 <p>Архивная фотография из приказа Министерства культуры Республики Татарстан от 13.03.2017 № 218од «Об утверждении границ территории, предмета охраны и требований к градостроительным регламентам в границах территории исторического поселения регионального значения г. Казань».</p>		
 <p>Вид на юго-восток, 2023 г.</p>		
Датировка		XIX-XX вв.
Основные характеристики объекта		Материал стен – дерево. Количество этажей – 2 этажа.



74.	Наименование	Дом жилой
	Адрес	Вахитовский район, ул. Волкова, 42
	 <p>Архивная фотография из приказа Министерства культуры Республики Татарстан от 13.03.2017 № 218 од «Об утверждении границ территории, предмета охраны и требований к градостроительным регламентам в границах территории исторического поселения регионального значения г. Казань».</p>	
	 <p>Вид на юго-восток, 2023 г.</p>	
	Датировка	XIX в.
	Основные характеристики объекта	Материал стен – дерево. Количество этажей – 2 этажа.



75.	Наименование	Дом жилой
	Адрес	Вахитовский район, ул. Волкова, 43
	 <p>Архивная фотография из приказа Министерства культуры Республики Татарстан от 13.03.2017 № 2180д «Об утверждении границ территории, предмета охраны и требований к градостроительным регламентам в границах территории исторического поселения регионального значения г. Казань».</p>	
	 <p>Вид на северо-запад, 2023 г.</p>	
	Датировка	XIX в.
	Основные характеристики объекта	Материал стен – кирпич. Количество этажей – 2 этажа.



76.	Наименование	Дом жилой
	Адрес	Вахитовский район, ул. Волкова, 45
 <p>Архивная фотография из приказа Министерства культуры Республики Татарстан от 13.03.2017 № 218од «Об утверждении границ территории, предмета охраны и требований к градостроительным регламентам в границах территории исторического поселения регионального значения г. Казань».</p>		
 <p>Вид на северо-запад, 2023 г.</p>		
Датировка		н/у
Основные характеристики объекта		Материал стен – дерево. Количество этажей – 1 этаж.



77.	Наименование	Дом жилой
	Адрес	Вахитовский район, ул. Волкова, 47
		
	Вид на северо-запад, 2023 г.	
	Датировка	XIX в.
	Основные характеристики объекта	Материал стен – дерево. Количество этажей – 1 этаж.



78.	Наименование	Дом жилой
	Адрес	Вахитовский район, ул. Волкова, 49
 <p>Архивная фотография из приказа Министерства культуры Республики Татарстан от 13.03.2017 № 218 од «Об утверждении границ территории, предмета охраны и требований к градостроительным регламентам в границах территории исторического поселения регионального значения г. Казань».</p>		
 <p>Вид на северо-запад, 2023 г.</p>		
Датировка		XIX в.
Основные характеристики объекта		Материал стен – дерево. Количество этажей – 2 этажа.



79.	Наименование	Дом жилой
	Адрес	Вахитовский район, ул. Волкова, 51
 <p>Архивная фотография из приказа Министерства культуры Республики Татарстан от 13.03.2017 № 218од «Об утверждении границ территории, предмета охраны и требований к градостроительным регламентам в границах территории исторического поселения регионального значения г. Казань».</p>		
 <p>Вид на северо-запад, 2023 г.</p>		
Датировка		XIX в.
Основные характеристики объекта		Материал стен – дерево. Количество этажей – 2 этажа.


80.	Наименование	Дом жилой
	Адрес	Вахитовский район, ул. Волкова, 53
 <p>Архивная фотография из приказа Министерства культуры Республики Татарстан от 13.03.2017 № 218од «Об утверждении границ территории, предмета охраны и требований к градостроительным регламентам в границах территории исторического поселения регионального значения г. Казань».</p>		
 <p>Вид на северо-запад, 2023 г.</p>		
Датировка		XIX в.
Основные характеристики объекта		Материал стен – дерево. Количество этажей – 2 этажа.

81.	Наименование	Дом жилой
	Адрес	Вахитовский район, ул. Волкова, 54
	 <p>Архивная фотография из приказа Министерства культуры Республики Татарстан от 13.03.2017 № 218од «Об утверждении границ территории, предмета охраны и требований к градостроительным регламентам в границах территории исторического поселения регионального значения г. Казань».</p>	
	 <p>Вид на юго-восток, 2023 г.</p>	
Датировка		XIX в.
Основные характеристики объекта		Материал стен – дерево. Количество этажей – 2 этажа.

82.	Наименование	Дом жилой
	Адрес	Вахитовский район, ул. Волкова, 56
	 <p>Архивная фотография из приказа Министерства культуры Республики Татарстан от 13.03.2017 № 218 од «Об утверждении границ территории, предмета охраны и требований к градостроительным регламентам в границах территории исторического поселения регионального значения г. Казань».</p>	
	 <p>Вид на юго-восток, 2023 г.</p>	
	Датировка	XIX в.
	Основные характеристики объекта	Материал стен – дерево. Количество этажей – 2 этажа.

83.	Наименование	Дом жилой
	Адрес	Вахитовский район, ул. Волкова, 66/ул. Лесгафта, 17
		
Архивная фотография из приказа Министерства культуры Республики Татарстан от 13.03.2017 № 218од «Об утверждении границ территории, предмета охраны и требований к градостроительным регламентам в границах территории исторического поселения регионального значения г. Казань».		
		
Вид на восток, 2023 г.		
Датировка		XIX в.
Основные характеристики объекта		Материал стен – дерево. Количество этажей – 2 этажа.



84.	Наименование	Дом жилой
	Адрес	Вахитовский район, ул. Волкова, 68
	 <p>Архивная фотография из приказа Министерства культуры Республики Татарстан от 13.03.2017 № 218 од «Об утверждении границ территории, предмета охраны и требований к градостроительным регламентам в границах территории исторического поселения регионального значения г. Казань».</p>	
	 <p>Вид на восток, 2023 г.</p>	
	Датировка	XIX в.
	Основные характеристики объекта	Материал стен – дерево. Количество этажей – 2 этажа.

85.	Наименование	Детский сад
	Адрес	Вахитовский район, ул. Волкова, 72
 <p>Архивная фотография из приказа Министерства культуры Республики Татарстан от 13.03.2017 № 218од «Об утверждении границ территории, предмета охраны и требований к градостроительным регламентам в границах территории исторического поселения регионального значения г. Казань».</p>		
 <p>Вид на восток, 2023 г.</p>		
Датировка		XIX в.
Основные характеристики объекта		Материал стен – кирпич. Количество этажей – 2 этажа.

86.	Наименование	Дом жилой
	Адрес	Вахитовский район, ул. Волкова, 78
	 <p>Архивная фотография из приказа Министерства культуры Республики Татарстан от 13.03.2017 № 218 од «Об утверждении границ территории, предмета охраны и требований к градостроительным регламентам в границах территории исторического поселения регионального значения г. Казань».</p>	
	 <p>Вид на восток, 2023 г.</p>	
	Датировка	XIX в.
	Основные характеристики объекта	Материал стен – дерево. Количество этажей – 2 этажа.

87.	Наименование	Дом жилой
	Адрес	Вахитовский район, ул. Волкова, 80/ул. Груздева, 21
	 <p>Архивная фотография из приказа Министерства культуры Республики Татарстан от 13.03.2017 № 218 од «Об утверждении границ территории, предмета охраны и требований к градостроительным регламентам в границах территории исторического поселения регионального значения г. Казань».</p>	
	 <p>Вид на восток, 2023 г.</p>	
	Датировка	XIX в.
	Основные характеристики объекта	Материал стен – дерево. Количество этажей – 2 этажа.


88.	Наименование	Дом жилой
	Адрес	Вахитовский район, ул. Г.Тукая, 1/ул. М.Межлаука, 15
 <p>Архивная фотография из приказа Министерства культуры Республики Татарстан от 13.03.2017 № 218од «Об утверждении границ территории, предмета охраны и требований к градостроительным регламентам в границах территории исторического поселения регионального значения г. Казань».</p>		
 <p>Вид на северо-восток, 2023 г.</p>		
Датировка		XIX в.
Основные характеристики объекта		Материал стен – кирпич. Количество этажей – 3 этажа.



89.	Наименование	Дом жилой,
	Адрес	Вахитовский район, ул. Г.Тукая, 5
 <p>Архивная фотография из приказа Министерства культуры Республики Татарстан от 13.03.2017 № 218 од «Об утверждении границ территории, предмета охраны и требований к градостроительным регламентам в границах территории исторического поселения регионального значения г. Казань».</p>		
 <p>Вид на северо-восток, 2023 г.</p>		
Датировка		XIX в.
Основные характеристики объекта		Материал стен – кирпич. Количество этажей – 2 этажа.

90.	Наименование	Дом жилой
	Адрес	Вахитовский район, ул. Г.Тукая, 5, к.1
 <p>Архивная фотография из приказа Министерства культуры Республики Татарстан от 13.03.2017 № 218од «Об утверждении границ территории, предмета охраны и требований к градостроительным регламентам в границах территории исторического поселения регионального значения г. Казань».</p>		
 <p>Вид на северо-восток, 2023 г.</p>		
Датировка		XIX в.
Основные характеристики объекта		Материал стен – кирпич. Количество этажей – 2 этажа.

91.	Наименование	Дом жилой
	Адрес	Вахитовский район, ул. Г.Тукая, 26
	 <p>Архивная фотография из приказа Министерства культуры Республики Татарстан от 13.03.2017 № 218 од «Об утверждении границ территории, предмета охраны и требований к градостроительным регламентам в границах территории исторического поселения регионального значения г. Казань».</p>	
	 <p>Вид на юго-запад, 2023 г.</p>	
	Датировка	XIX-XX вв.
	Основные характеристики объекта	Материал стен – кирпич. Количество этажей – 3 этажа.

92.	Наименование	Дом жилой
	Адрес	Вахитовский район, ул. Г.Тукая, 62
 <p>Архивная фотография из приказа Министерства культуры Республики Татарстан от 13.03.2017 № 218од «Об утверждении границ территории, предмета охраны и требований к градостроительным регламентам в границах территории исторического поселения регионального значения г. Казань».</p>		
 <p>Вид на юго-запад, 2023 г.</p>		
Датировка		XIX в.
Основные характеристики объекта		Материал стен – кирпич. Количество этажей – 2 этажа.

93.	Наименование	Дом жилой
	Адрес	Вахитовский район, ул. Г.Тукая, 75
 <p>Архивная фотография из приказа Министерства культуры Республики Татарстан от 13.03.2017 № 218од «Об утверждении границ территории, предмета охраны и требований к градостроительным регламентам в границах территории исторического поселения регионального значения г. Казань».</p>		
 <p>Вид на северо-восток, 2023 г.</p>		
Датировка		XIX в.
Основные характеристики объекта		Материал стен – кирпич. Количество этажей – 2 этажа.

94.	Наименование	Дом жилой
	Адрес	Вахитовский район, ул. Г.Тукая, 77а
 <p>Архивная фотография из приказа Министерства культуры Республики Татарстан от 13.03.2017 № 218од «Об утверждении границ территории, предмета охраны и требований к градостроительным регламентам в границах территории исторического поселения регионального значения г. Казань».</p>		
 <p>Вид на северо-восток, 2023 г.</p>		
Датировка		XIX в.
Основные характеристики объекта		Материал стен – кирпич. Количество этажей – 3 этажа.

95.	Наименование	Флигель жилого дома
	Адрес	Вахитовский район, ул. Г.Тукая, 776
 <p>Архивная фотография из приказа Министерства культуры Республики Татарстан от 13.03.2017 № 218 од «Об утверждении границ территории, предмета охраны и требований к градостроительным регламентам в границах территории исторического поселения регионального значения г. Казань».</p>		
 <p>Вид на северо-восток, 2023 г.</p>		
Датировка		XIX в.
Основные характеристики объекта		Материал стен – кирпич. Количество этажей – 2 этажа.



96.	Наименование	Дом жилой
	Адрес	Вахитовский район, ул. Г.Тукая, 80
 <p>Архивная фотография из приказа Министерства культуры Республики Татарстан от 13.03.2017 № 218од «Об утверждении границ территории, предмета охраны и требований к градостроительным регламентам в границах территории исторического поселения регионального значения г. Казань».</p>		
 <p>Вид на юго-запад, 2023 г.</p>		
Датировка		XIX в.
Основные характеристики объекта		Материал стен – кирпич. Количество этажей – 2 этажа.

97.	Наименование	Дом жилой
	Адрес	Вахитовский район, ул. Г.Тукая, 82
		
Архивная фотография из приказа Министерства культуры Республики Татарстан от 13.03.2017 № 218 од «Об утверждении границ территории, предмета охраны и требований к градостроительным регламентам в границах территории исторического поселения регионального значения г. Казань».		
		
Вид на юго-запад, 2023 г.		
Датировка		XIX в.
Основные характеристики объекта		Материал стен – кирпич. Количество этажей – 2 этажа.



98.	Наименование	Дом жилой
	Адрес	Вахитовский район, ул. Г.Тукая, 84
 <p>Архивная фотография из приказа Министерства культуры Республики Татарстан от 13.03.2017 № 218од «Об утверждении границ территории, предмета охраны и требований к градостроительным регламентам в границах территории исторического поселения регионального значения г. Казань».</p>		
 <p>Вид на юго-запад, 2023 г.</p>		
Датировка		XIX в.
Основные характеристики объекта		Материал стен – кирпич. Количество этажей – 2 этажа.



99.	Наименование	Дом жилой
	Адрес	Вахитовский район, ул. Г.Тукая, 86
		
	Вид на юго-запад, 2023 г.	
	Датировка	XIX в.
	Основные характеристики объекта	Материал стен – кирпич. Количество этажей – 3 этажа.

100.	Наименование	Дом культуры Меховщиков
	Адрес	Вахитовский район, ул. Г.Тукая, 91
		
<p>Архивная фотография из приказа Министерства культуры Республики Татарстан от 13.03.2017 № 218од «Об утверждении границ территории, предмета охраны и требований к градостроительным регламентам в границах территории исторического поселения регионального значения г. Казань».</p>		
		
<p>Вид на северо-восток, 2023 г.</p>		
Датировка		1937 г.
Основные характеристики объекта		Материал стен – кирпич. Количество этажей – 5 этажей.

101.	Наименование	Плетневская баня
	Адрес	Вахитовский район, ул. Г.Тукая, 103
 <p>Архивная фотография из приказа Министерства культуры Республики Татарстан от 13.03.2017 № 218од «Об утверждении границ территории, предмета охраны и требований к градостроительным регламентам в границах территории исторического поселения регионального значения г. Казань».</p>		
 <p>Вид на юго-запад, 2023 г.</p>		
Датировка		XIX-XX вв.
Основные характеристики объекта		Материал стен – кирпич. Количество этажей – 2 этажа.



102.	Наименование	Дом жилой
	Адрес	Вахитовский район, ул. Г. Тукая, 105
		
<p>Архивная фотография из приказа Министерства культуры Республики Татарстан от 13.03.2017 № 218 од «Об утверждении границ территории, предмета охраны и требований к градостроительным регламентам в границах территории исторического поселения регионального значения г. Казань».</p>		
		
<p>Вид на юго-запад, 2023 г.</p>		
Датировка		Начало XX в.
Основные характеристики объекта		Материал стен – кирпич. Количество этажей – 3-4 этажа.



103.	Наименование	Административное здание
	Адрес	Приволжский район, ул. Г. Тукая, 152, строение 1
	 <p>Архивная фотография из приказа Министерства культуры Республики Татарстан от 13.03.2017 № 218од «Об утверждении границ территории, предмета охраны и требований к градостроительным регламентам в границах территории исторического поселения регионального значения г. Казань».</p>	
	 <p>Вид на северо-запад, 2023 г.</p>	
	Датировка	Нет данных.
	Основные характеристики объекта	Материал стен – кирпич. Количество этажей – 2 этажа.



104.	Наименование	Административное здание
	Адрес	Приволжский район, ул. Г. Тукая, 152, строение 2
	 <p>Архивная фотография из приказа Министерства культуры Республики Татарстан от 13.03.2017 № 218 од «Об утверждении границ территории, предмета охраны и требований к градостроительным регламентам в границах территории исторического поселения регионального значения г. Казань».</p>	
	 <p>Вид на северо-запад, 2023 г.</p>	
	Датировка	Нет данных.
	Основные характеристики объекта	Материал стен – кирпич. Количество этажей – 2 этажа.

105.	Наименование	Административное здание
	Адрес	Приволжский район, ул. Г. Тукая, 152, строение 3
	 <p>Архивная фотография из приказа Министерства культуры Республики Татарстан от 13.03.2017 № 218од «Об утверждении границ территории, предмета охраны и требований к градостроительным регламентам в границах территории исторического поселения регионального значения г. Казань».</p>	
	 <p>Вид на северо-запад, 2023 г.</p>	
	Датировка	Нет данных.
	Основные характеристики объекта	Материал стен – кирпич. Количество этажей – 4 этажа.

106.	Наименование	Ворота
	Адрес	Приволжский район, ул. Г. Тукая, 152, строение 4
		
<p>Архивная фотография из приказа Министерства культуры Республики Татарстан от 13.03.2017 № 218од «Об утверждении границ территории, предмета охраны и требований к градостроительным регламентам в границах территории исторического поселения регионального значения г. Казань».</p>		
		
<p>Вид на северо-восток, 2023 г.</p>		
Датировка		Нет данных.
Основные характеристики объекта		Материал стен – кирпич. Материал дверного заполнения – дерево.

107.	Наименование	Промышленное здание
	Адрес	Приволжский район, ул. Г. Тукая, 152, строение 5
	 <p>Архивная фотография из приказа Министерства культуры Республики Татарстан от 13.03.2017 № 218од «Об утверждении границ территории, предмета охраны и требований к градостроительным регламентам в границах территории исторического поселения регионального значения г. Казань».</p>	
	 <p>Вид на северо-запад, 2023 г.</p>	
Датировка		Первая половина XX в.
Основные характеристики объекта		Материал стен – кирпич. Количество этажей – 2 этажа.

108.	Наименование	Дом жилой
	Адрес	Вахитовский район, ул. Галактионова, 5
	 <p>Архивная фотография из приказа Министерства культуры Республики Татарстан от 13.03.2017 № 218од «Об утверждении границ территории, предмета охраны и требований к градостроительным регламентам в границах территории исторического поселения регионального значения г. Казань».</p>	
	 <p>Вид на северо-запад, 2023 г.</p>	
Датировка		XIX в.
Основные характеристики объекта		Материал стен – кирпич. Количество этажей – 2 этажа.

109.	Наименование	Дом жилой
	Адрес	Вахитовский район, Галактионова, 12А-12Б
	 <p>Архивная фотография из приказа Министерства культуры Республики Татарстан от 13.03.2017 № 218 од «Об утверждении границ территории, предмета охраны и требований к градостроительным регламентам в границах территории исторического поселения регионального значения г. Казань».</p>	
	 <p>Вид на юго-восток, 2023 г.</p>	
Датировка		XIX в.
Основные характеристики объекта		Материал стен – кирпич. Количество этажей – 2-3 этажа.



110.	Наименование	Дом жилой
	Адрес	Вахитовский район, ул. Г. Камала, 4
 <p>Архивная фотография из приказа Министерства культуры Республики Татарстан от 13.03.2017 № 218од «Об утверждении границ территории, предмета охраны и требований к градостроительным регламентам в границах территории исторического поселения регионального значения г. Казань».</p>		
 <p>Вид на северо-запад, 2023 г.</p>		
Датировка		XIX в.
Основные характеристики объекта		Материал стен – кирпич. Количество этажей – 2 этажа.




111.	Наименование	Дом жилой
	Адрес	Вахитовский район, ул. Г. Камала, 6/ул. Московская, 53
 <p>Архивная фотография из приказа Министерства культуры Республики Татарстан от 13.03.2017 № 218од «Об утверждении границ территории, предмета охраны и требований к градостроительным регламентам в границах территории исторического поселения регионального значения г. Казань».</p>		
 <p>Вид на север, 2023 г.</p>		
Датировка		XIX в.
Основные характеристики объекта		Материал стен – кирпич. Количество этажей – 3 этажа.

112.	Наименование	Дом жилой
	Адрес	Вахитовский район, ул. Г. Камала, 7
 <p>Архивная фотография из приказа Министерства культуры Республики Татарстан от 13.03.2017 № 218од «Об утверждении границ территории, предмета охраны и требований к градостроительным регламентам в границах территории исторического поселения регионального значения г. Казань».</p>		
 <p>Вид на юг, 2023 г.</p>		
Датировка		XIX в.
Основные характеристики объекта		Материал стен – кирпич. Количество этажей – 2 этажа.

113.	Наименование	Административное здание
	Адрес	Вахитовский район, ул. Г.Камала, 28
	 <p>Архивная фотография из приказа Министерства культуры Республики Татарстан от 13.03.2017 № 218од «Об утверждении границ территории, предмета охраны и требований к градостроительным регламентам в границах территории исторического поселения регионального значения г. Казань».</p>	
	 <p>Вид на север, 2023 г.</p>	
	Датировка	Нет данных.
	Основные характеристики объекта	Материал стен – кирпич. Количество этажей – 2 этажа.

114.	Наименование	Дом жилой
	Адрес	Вахитовский район, ул. Г. Исхаки, 8а/ул. Т. Гиззата, 16
	 <p>Архивная фотография из приказа Министерства культуры Республики Татарстан от 13.03.2017 № 218 о «Об утверждении границ территории, предмета охраны и требований к градостроительным регламентам в границах территории исторического поселения регионального значения г. Казань».</p>	
	 <p>Вид на север, 2023 г.</p>	
Датировка		Начало XX в.
Основные характеристики объекта		Материал стен – кирпич. Количество этажей – 2 этажа.

115.	Наименование	Административное здание
	Адрес	Вахитовский район, ул. Г. Исхаки, 13
	 <p>Архивная фотография из приказа Министерства культуры Республики Татарстан от 13.03.2017 № 218од «Об утверждении границ территории, предмета охраны и требований к градостроительным регламентам в границах территории исторического поселения регионального значения г. Казань».</p>	
	 <p>Вид на север, 2023 г.</p>	
	Датировка	Нет данных.
	Основные характеристики объекта	Материал стен – кирпич. Количество этажей – 2 этажа.



116.	Наименование	Заводское здание
	Адрес	Кировский район, ул. Гладилова, 14
	 <p>Архивная фотография из приказа Министерства культуры Республики Татарстан от 13.03.2017 № 218 од «Об утверждении границ территории, предмета охраны и требований к градостроительным регламентам в границах территории исторического поселения регионального значения г. Казань».</p>	
	 <p>Вид на восток, 2023 г.</p>  <p>Вид на север, 2023 г.</p>	
	Датировка	XIX-XX вв.
	Основные характеристики объекта	Материал стен – кирпич. Количество этажей – 2 этажа.



117.	Наименование	Заводское здание
	Адрес	Кировский район, ул. Гладилова, 16
		
Архивная фотография из приказа Министерства культуры Республики Татарстан от 13.03.2017 № 218 од «Об утверждении границ территории, предмета охраны и требований к градостроительным регламентам в границах территории исторического поселения регионального значения г. Казань».		
		
Вид на восток, 2023 г.		
Датировка		XIX в.
Основные характеристики объекта		Материал стен – кирпич. Количество этажей – 3 этажа.



118.	Наименование	Дом жилой
	Адрес	Кировский район, ул. Гладилова, 28
 <p>Архивная фотография из приказа Министерства культуры Республики Татарстан от 13.03.2017 № 218од «Об утверждении границ территории, предмета охраны и требований к градостроительным регламентам в границах территории исторического поселения регионального значения г. Казань».</p>		
 <p>Вид на восток, 2023 г.</p>		
Датировка		XIX в.
Основные характеристики объекта		Материал стен – кирпич. Количество этажей – 2 этажа.

119.	Наименование	Дом жилой
	Адрес	Кировский район, ул. Гладилова, 30
		
Архивная фотография из приказа Министерства культуры Республики Татарстан от 13.03.2017 № 218 од «Об утверждении границ территории, предмета охраны и требований к градостроительным регламентам в границах территории исторического поселения регионального значения г. Казань».		
		
Вид на северо-восток, 2023 г.		
Датировка		XIX в.
Основные характеристики объекта		Материал стен – кирпич. Количество этажей – 2 этажа.

120.	Наименование	Дом жилой
	Адрес	Кировский район, ул. Гладилова, 38
 <p>Архивная фотография из приказа Министерства культуры Республики Татарстан от 13.03.2017 № 218 од «Об утверждении границ территории, предмета охраны и требований к градостроительным регламентам в границах территории исторического поселения регионального значения г. Казань».</p>		
 <p>Вид на северо-восток, 2023 г.</p>		
Датировка		XIX в.
Основные характеристики объекта		Материал стен – кирпич. Количество этажей – 2 этажа.



121.	Наименование	Корпус фабрики Алафузовых
	Адрес	Кировский район, ул. Гладилова, 51
 <p>Архивная фотография из приказа Министерства культуры Республики Татарстан от 13.03.2017 № 218 од «Об утверждении границ территории, предмета охраны и требований к градостроительным регламентам в границах территории исторического поселения регионального значения г. Казань».</p>		
 <p>Вид на северо-восток, 2023 г.</p>		
Датировка		XIX в.
Основные характеристики объекта		Материал стен – кирпич. Количество этажей – 3 этажа.

122.	Наименование	Корпус фабрики Алафузовых
	Адрес	Кировский район, ул. Гладилова, 55
	 <p>Архивная фотография из приказа Министерства культуры Республики Татарстан от 13.03.2017 № 218од «Об утверждении границ территории, предмета охраны и требований к градостроительным регламентам в границах территории исторического поселения регионального значения г. Казань».</p>	
	 <p>Вид на запад, 2023 г.</p>	
	Датировка	XIX в.
	Основные характеристики объекта	Материал стен – кирпич. Количество этажей – 3 этажа.

123.	Наименование	Дом жилой
	Адрес	Вахитовский район, ул. Гоголя, 7А
	 <p>Архивная фотография из приказа Министерства культуры Республики Татарстан от 13.03.2017 № 218од «Об утверждении границ территории, предмета охраны и требований к градостроительным регламентам в границах территории исторического поселения регионального значения г. Казань».</p>	
	 <p>Вид на запад, 2023 г.</p>	
Датировка		XIX в.
Основные характеристики объекта		Материал стен – кирпич. Количество этажей – 2 этажа.

124.	Наименование	Дом жилой
	Адрес	Вахитовский район, ул. Гоголя, 23а
	 <p>Архивная фотография из приказа Министерства культуры Республики Татарстан от 13.03.2017 № 218од «Об утверждении границ территории, предмета охраны и требований к градостроительным регламентам в границах территории исторического поселения регионального значения г. Казань».</p>	
	 <p>Вид на запад, 2023 г.</p>	
	Датировка	1957 г.
	Основные характеристики объекта	Материал стен – кирпич. Количество этажей – 3 этажа.

125.	Наименование	Дом жилой
	Адрес	Вахитовский район, ул. Горького, 4
	<div></div> <p>Архивная фотография из приказа Министерства культуры Республики Татарстан от 13.03.2017 № 218 од «Об утверждении границ территории, предмета охраны и требований к градостроительным регламентам в границах территории исторического поселения регионального значения г. Казань».</p>	
<div></div> <p>Вид на юг, 2023 г.</p>		
Датировка		XIX в.
Основные характеристики объекта		Материал стен – кирпич. Количество этажей – 3 этажа.

126.	Наименование	Дом жилой
	Адрес	Вахитовский район, ул. Горького, 4Б
	 <p>Архивная фотография из приказа Министерства культуры Республики Татарстан от 13.03.2017 № 218 од «Об утверждении границ территории, предмета охраны и требований к градостроительным регламентам в границах территории исторического поселения регионального значения г. Казань».</p>	
	 <p>Вид на юг, 2023 г.</p>	
	Датировка	XIX в.
	Основные характеристики объекта	Материал стен – кирпич. Количество этажей – 3 этажа.

127.	Наименование	Дом жилой
	Адрес	Вахитовский район, ул. Горького, 6А
	 <p>Архивная фотография из приказа Министерства культуры Республики Татарстан от 13.03.2017 № 218од «Об утверждении границ территории, предмета охраны и требований к градостроительным регламентам в границах территории исторического поселения регионального значения г. Казань».</p>	
	 <p>Вид на юг, 2023 г.</p>	
Датировка		1951 г.
Основные характеристики объекта		Материал стен – кирпич. Количество этажей – 3 этажа.

128.	Наименование	Дом жилой
	Адрес	Вахитовский район, ул. Горького, 7
	 <p>Архивная фотография из приказа Министерства культуры Республики Татарстан от 13.03.2017 № 218од «Об утверждении границ территории, предмета охраны и требований к градостроительным регламентам в границах территории исторического поселения регионального значения г. Казань».</p>	
	 <p>Вид на север, 2023 г.</p>	
	Датировка	XIX в.
	Основные характеристики объекта	Материал стен – кирпич. Количество этажей – 3 этажа.


129.	Наименование	Дом жилой
	Адрес	Вахитовский район, ул. Горького, 11/ул. Жуковского, 2
	 <p>Архивная фотография из приказа Министерства культуры Республики Татарстан от 13.03.2017 № 218 од «Об утверждении границ территории, предмета охраны и требований к градостроительным регламентам в границах территории исторического поселения регионального значения г. Казань».</p>	
	 <p>Вид на северо-восток, 2023 г.</p>	
Датировка		1958 г.
Основные характеристики объекта		Материал стен – кирпич. Количество этажей – 5 этажей.

130.	Наименование	Сооружение
	Адрес	Вахитовский район, ул. Гоголя, 8
 <p>Архивная фотография из приказа Министерства культуры Республики Татарстан от 13.03.2017 № 218од «Об утверждении границ территории, предмета охраны и требований к градостроительным регламентам в границах территории исторического поселения регионального значения г. Казань».</p>		
 <p>Вид на восток, 2023 г.</p>		
Датировка		Нет данных
Основные характеристики объекта		Материал стен – кирпич. Количество этажей – 1 этаж.

131.	Наименование	Дом жилой
	Адрес	Вахитовский район, ул. Горького, 21а
	 <p>Архивная фотография из приказа Министерства культуры Республики Татарстан от 13.03.2017 № 218од «Об утверждении границ территории, предмета охраны и требований к градостроительным регламентам в границах территории исторического поселения регионального значения г. Казань».</p>	
	 <p>Вид на север, 2023 г.</p>	
Датировка		1949 - 1954 гг.
Основные характеристики объекта		Материал стен – кирпич. Количество этажей – 4 этажа.

132.	Наименование	Дом жилой,
	Адрес	Вахитовский район, ул. Дзержинского, 1/ул. Миславского, 8
 <p>Архивная фотография из приказа Министерства культуры Республики Татарстан от 13.03.2017 № 218 од «Об утверждении границ территории, предмета охраны и требований к градостроительным регламентам в границах территории исторического поселения регионального значения г. Казань».</p>		
 <p>Вид на северо-восток, 2023 г.</p>		
Датировка		XIX в.
Основные характеристики объекта		Материал стен – кирпич. Количество этажей – 2 этажа.

133.	Наименование	Дом жилой
	Адрес	Вахитовский район, ул. Дзержинского, 16
	 <p>Архивная фотография из приказа Министерства культуры Республики Татарстан от 13.03.2017 № 218 од «Об утверждении границ территории, предмета охраны и требований к градостроительным регламентам в границах территории исторического поселения регионального значения г. Казань».</p>	
	 <p>Вид на северо-восток, 2023 г.</p>	
	Датировка	1955 г.
	Основные характеристики объекта	Материал стен – кирпич. Количество этажей – 5 этажей.

134.	Наименование	Дом жилой
	Адрес	Вахитовский район, ул. Дзержинского, 22
 <p>Архивная фотография из приказа Министерства культуры Республики Татарстан от 13.03.2017 № 218од «Об утверждении границ территории, предмета охраны и требований к градостроительным регламентам в границах территории исторического поселения регионального значения г. Казань».</p>		
 <p>Вид на юго-запад, 2023 г.</p>		
Датировка		XX в.
Основные характеристики объекта		Материал стен – кирпич. Количество этажей – 4 этажа.
Элементы охраны		
<p><i>Охраняются</i> местоположение, объемно-пространственная композиция здания, стилистические особенности решения фасадов, воспринимаемых с прилегающих улиц и парка Черное озеро; местоположение, форма и геометрия оконных и дверных заполнений; характер исторического заполнения оконных и дверных проемов (рисунок); конфигурация крыши; высотные отметки по коньку и карнизам; историческая отделка фасадов (штукатурка с окраской).</p> <p><i>Разрешается</i> ремонт, реконструкция здания с сохранением внешнего облика 4-этажного здания, устройство входных групп (при условии сохранения стилистических, архитектурно-композиционных особенностей здания и его элементов), замена окон и дверей с сохранением исторической расстекловки;</p>		 <p>Историческая фотофиксация объекта начала XX века</p>

воссоздание 3-этажного объема с историческим архитектурно-художественным оформлением, воссоздание ворот и печных труб согласно архивным материалам.



Вид здания



Фрагмент главного фасада



Фрагмент главного фасада со стороны ул.
Дзержинского



Историческая расстекловка окон первого этажа



Историческая расстекловка окон третьего этажа



Фрагмент главного фасада со стороны ул.
Дзержинского





Фрагмент главного фасада со стороны ул.
Дзержинского





Фрагмент дворового фасада







Фрагмент дворового фасада

135.	Наименование	Дом жилой
	Адрес	Кировский район, ул. Димитрова, 2/ул. Богатырева, 4
	 <p>Архивная фотография из приказа Министерства культуры Республики Татарстан от 13.03.2017 № 218од «Об утверждении границ территории, предмета охраны и требований к градостроительным регламентам в границах территории исторического поселения регионального значения г. Казань».</p>	
	 <p>Вид на северо-восток, 2023 г.</p>	
Датировка		1937 г.
Основные характеристики объекта		Материал стен – кирпич. Количество этажей – 4 этажа.


136.	Наименование	Дом жилой
	Адрес	Кировский район, ул. Димитрова, 8
	 <p>Архивная фотография из приказа Министерства культуры Республики Татарстан от 13.03.2017 № 218од «Об утверждении границ территории, предмета охраны и требований к градостроительным регламентам в границах территории исторического поселения регионального значения г. Казань».</p>	
	 <p>Вид на юго-восток, 2023 г.</p>	
	Датировка	1955 г.
	Основные характеристики объекта	Материал стен – кирпич. Количество этажей – 4 этажа.



137.	Наименование	Заводское здание
	Адрес	Кировский район, ул. Димитрова, 15
	 <p>Архивная фотография из приказа Министерства культуры Республики Татарстан от 13.03.2017 № 218од «Об утверждении границ территории, предмета охраны и требований к градостроительным регламентам в границах территории исторического поселения регионального значения г. Казань».</p>	
	 <p>Вид на юг, 2022 г.</p>	
	Датировка	XIX в.
	Основные характеристики объекта	Материал стен – кирпич. Количество этажей – 1 этаж.



138.	Наименование	Дом жилой
	Адрес	Вахитовский район, ул. Достоевского, 7
	 <p>Архивная фотография из приказа Министерства культуры Республики Татарстан от 13.03.2017 № 218од «Об утверждении границ территории, предмета охраны и требований к градостроительным регламентам в границах территории исторического поселения регионального значения г. Казань».</p>	
	 <p>Вид на запад, 2023 г.</p>	
Датировка		XIX-XX вв.
Основные характеристики объекта		Материал стен – дерево. Количество этажей – 2 этажа.

139.	Наименование	Дом жилой
	Адрес	Вахитовский район, ул. Достоевского, 12
	<div></div> <p>Архивная фотография из приказа Министерства культуры Республики Татарстан от 13.03.2017 № 218 од «Об утверждении границ территории, предмета охраны и требований к градостроительным регламентам в границах территории исторического поселения регионального значения г. Казань».</p>	
<div></div> <p>Вид на восток, 2023 г.</p>		
Датировка		Начало XX в.
Основные характеристики объекта		Материал стен – дерево. Количество этажей – 2 этажа.

140.	Наименование	Кинотеатр «Мир»
	Адрес	Вахитовский район, ул. Достоевского, 30
 <p>Архивная фотография из приказа Министерства культуры Республики Татарстан от 13.03.2017 № 218од «Об утверждении границ территории, предмета охраны и требований к градостроительным регламентам в границах территории исторического поселения регионального значения г. Казань».</p>		
 <p>Вид на юг, 2023 г.</p>		
Датировка		1959 г.
Основные характеристики объекта		Материал стен – кирпич. Количество этажей – 2 этажа.

141.	Наименование	Дом жилой
	Адрес	Вахитовский район, ул. Дулат-Али, 13
	 <p>Архивная фотография из приказа Министерства культуры Республики Татарстан от 13.03.2017 № 218од «Об утверждении границ территории, предмета охраны и требований к градостроительным регламентам в границах территории исторического поселения регионального значения г. Казань».</p>	
	 <p>Вид на юг, 2023 г.</p>	
	Датировка	Начало XX в.
	Основные характеристики объекта	Материал стен – дерево. Количество этажей – 1 этаж.

142.	Наименование	Дом жилой
	Адрес	Вахитовский район, ул. Жуковского, 6
	 <p>Архивная фотография из приказа Министерства культуры Республики Татарстан от 13.03.2017 № 218 од «Об утверждении границ территории, предмета охраны и требований к градостроительным регламентам в границах территории исторического поселения регионального значения г. Казань».</p>	
	 <p>Вид на юг, 2023 г.</p>	
Датировка		XIX в.
Основные характеристики объекта		Материал стен – кирпич. Количество этажей – 3 этажа.



143.	Наименование	Дом жилой
	Адрес	Вахитовский район, ул. Жуковского, 7
	 <p>Архивная фотография из приказа Министерства культуры Республики Татарстан от 13.03.2017 № 218од «Об утверждении границ территории, предмета охраны и требований к градостроительным регламентам в границах территории исторического поселения регионального значения г. Казань».</p>	
	 <p>Вид на запад, 2023 г.</p>	
Датировка		XIX в.
Основные характеристики объекта		Материал стен – кирпич. Количество этажей – 2 этажа.



144.	Наименование	Ворота, хозяйственные постройки
	Адрес	Вахитовский район, ул. Жуковского, 15
 <p>Архивная фотография из приказа Министерства культуры Республики Татарстан от 13.03.2017 № 218од «Об утверждении границ территории, предмета охраны и требований к градостроительным регламентам в границах территории исторического поселения регионального значения г. Казань».</p>		
 <p>Вид на запад, 2023 г.</p>		
Датировка		XIX в.
Основные характеристики объекта		Материал стен – кирпич. Количество этажей – 2 этажа.



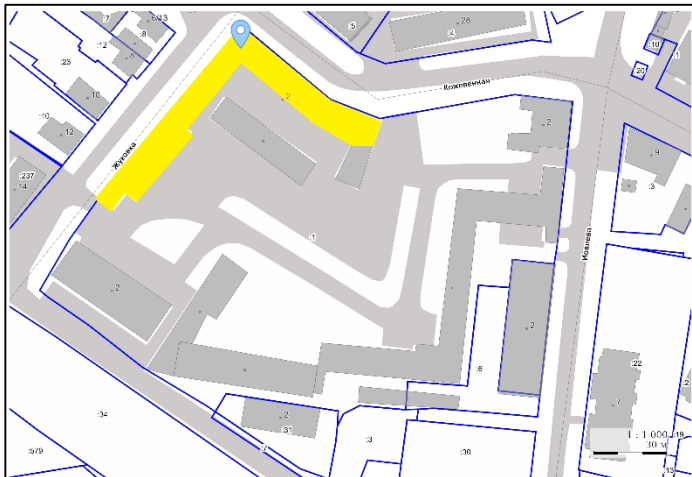
145.	Наименование	Дом жилой
	Адрес	Вахитовский район, ул. Жуковского, 18
	 <p>Архивная фотография из приказа Министерства культуры Республики Татарстан от 13.03.2017 № 218од «Об утверждении границ территории, предмета охраны и требований к градостроительным регламентам в границах территории исторического поселения регионального значения г. Казань».</p>	
	 <p>Вид на восток, 2023 г.</p>	
Датировка		XIX в.
Основные характеристики объекта		Материал стен – дерево. Количество этажей – 1 этаж.

146.	Наименование	Дом жилой
	Адрес	Вахитовский район, ул. Жуковского, 29
		
<p>Архивная фотография из приказа Министерства культуры Республики Татарстан от 13.03.2017 № 218од «Об утверждении границ территории, предмета охраны и требований к градостроительным регламентам в границах территории исторического поселения регионального значения г. Казань».</p>		
		
<p>Вид на запад, 2023 г.</p>		
Датировка		XIX в.
Основные характеристики объекта		Материал стен – кирпич. Количество этажей – 4 этажа.

147.	Наименование	Дом жилой
	Адрес	Вахитовский район, ул. Зайни Султана, 6/ул. К. Насыри, 12
	 <p>Архивная фотография из приказа Министерства культуры Республики Татарстан от 13.03.2017 № 218од «Об утверждении границ территории, предмета охраны и требований к градостроительным регламентам в границах территории исторического поселения регионального значения г. Казань».</p>	
	 <p>Вид на северо-запад, 2023 г.</p>	 <p>Вид на северо-восток, 2023 г.</p>
	Датировка	XIX в.
	Основные характеристики объекта	Материал стен – кирпич, дерево. Количество этажей – 2-3 этажа.



148.	Наименование	Дом жилой
	Адрес	Вахитовский район, ул. Зайцева, 4
		
	<p>Архивная фотография из приказа Министерства культуры Республики Татарстан от 13.03.2017 № 218од «Об утверждении границ территории, предмета охраны и требований к градостроительным регламентам в границах территории исторического поселения регионального значения г. Казань».</p>	
		
	Вид на северо-запад, 2023 г.	
	Датировка	XIX в.
	Основные характеристики объекта	Материал стен – кирпич. Количество этажей – 2 этажа.



149.	Наименование	Дом жилой
	Адрес	Кировский район, ул. Иовлева, 1/ул. Кожевенная, 9
	 <p>Архивная фотография из приказа Министерства культуры Республики Татарстан от 13.03.2017 № 218од «Об утверждении границ территории, предмета охраны и требований к градостроительным регламентам в границах территории исторического поселения регионального значения г. Казань».</p>	
	 <p>Вид на северо-запад, 2023 г.</p>	
	Датировка	XIX в.
	Основные характеристики объекта	Материал стен – кирпич. Количество этажей – 3 этажа.

150.	Наименование	Комплекс заводских зданий
	Адрес	Кировский район, ул. Иовлева, 2
		
	Архивная фотография из приказа Министерства культуры Республики Татарстан от 13.03.2017 № 218од «Об утверждении границ территории, предмета охраны и требований к градостроительным регламентам в границах территории исторического поселения регионального значения г. Казань».	
		
Вид на юг, 2023 г.		
		
Местоположение объекта в структуре ул. Иовлева.		
Датировка		XIX в.
Основные характеристики объекта		Материал стен – кирпич. Количество этажей – 1 этаж.



151.	Наименование	Заводское здание
	Адрес	Кировский район, ул. Иовлева, 3
	 <p>Архивная фотография из приказа Министерства культуры Республики Татарстан от 13.03.2017 № 218од «Об утверждении границ территории, предмета охраны и требований к градостроительным регламентам в границах территории исторического поселения регионального значения г. Казань».</p>	
	 <p>Вид на юго-запад, 2023 г.</p>	
	Датировка	XIX в.
	Основные характеристики объекта	Материал стен – кирпич. Количество этажей – 3 этажа.



152.	Наименование	Дом жилой
	Адрес	Кировский район, ул. Иовлева, 10
 <p>Архивная фотография из приказа Министерства культуры Республики Татарстан от 13.03.2017 № 218од «Об утверждении границ территории, предмета охраны и требований к градостроительным регламентам в границах территории исторического поселения регионального значения г. Казань».</p>		
 <p>Вид на северо-запад, 2023 г.</p>		
Датировка		XIX-XX вв.
Основные характеристики объекта		Материал стен – дерево. Количество этажей – 2 этажа.



153.	Наименование	Горбатый мост
	Адрес	Кировский район, ул. Иовлева
		
	<p>Архивная фотография из приказа Министерства культуры Республики Татарстан от 13.03.2017 № 218од «Об утверждении границ территории, предмета охраны и требований к градостроительным регламентам в границах территории исторического поселения регионального значения г. Казань».</p>	
		
	Вид на северо-запад, 2023 г.	
	Датировка	XIX-XX вв.
	Основные характеристики объекта	Материал – дерево.

154.	Наименование	Дом жилой
	Адрес	Вахитовский район, ул. Кави Наджми, 8
 <p>Архивная фотография из приказа Министерства культуры Республики Татарстан от 13.03.2017 № 218од «Об утверждении границ территории, предмета охраны и требований к градостроительным регламентам в границах территории исторического поселения регионального значения г. Казань».</p>		
 <p>Вид на северо-запад, 2023 г.</p>		
Датировка		XIX в.
Основные характеристики объекта		Материал стен – кирпич. Количество этажей – 3 этажа.

155.	Наименование	Дом жилой
	Адрес	Вахитовский район, ул. Калинина, 4
 <p>Архивная фотография из приказа Министерства культуры Республики Татарстан от 13.03.2017 № 218од «Об утверждении границ территории, предмета охраны и требований к градостроительным регламентам в границах территории исторического поселения регионального значения г. Казань».</p>		
 <p>Вид на северо-запад, 2023 г.</p>		
Датировка		1897 г.
Основные характеристики объекта		Материал стен – дерево. Количество этажей – 2 этажа.

156.	Наименование	Ворота Шамовской больницы
	Адрес	Вахитовский район, ул. Айвазовского/ул. Роща Фрунзе
 <p>Архивная фотография из приказа Министерства культуры Республики Татарстан от 13.03.2017 № 218од «Об утверждении границ территории, предмета охраны и требований к градостроительным регламентам в границах территории исторического поселения регионального значения г. Казань».</p>		
 <p>Вид на юго-запад, 2023 г.</p>		
Датировка		Начало XX в.
Основные характеристики объекта		Материал стен – кирпич.

157.	Наименование	Ворота Шамовской больницы
	Адрес	Вахитовский район, ул. Калинина/ул. Роща Фрунзе
 <p>Архивная фотография из приказа Министерства культуры Республики Татарстан от 13.03.2017 № 218од «Об утверждении границ территории, предмета охраны и требований к градостроительным регламентам в границах территории исторического поселения регионального значения г. Казань».</p>		
 <p>Вид на юго-запад, 2023 г.</p>		
Датировка		Начало XX в.
Основные характеристики объекта		Материал стен – кирпич.

158.	Наименование	Дом жилой
	Адрес	Вахитовский район, ул. Калинина, 12
	 <p>Архивная фотография из приказа Министерства культуры Республики Татарстан от 13.03.2017 № 218од «Об утверждении границ территории, предмета охраны и требований к градостроительным регламентам в границах территории исторического поселения регионального значения г. Казань».</p>	
	 <p>Вид на юг, 2023 г.</p>	
Датировка		XIX-XX вв.
Основные характеристики объекта		Материал стен – дерево. Количество этажей – 2 этажа.

159.	Наименование	Дом жилой
	Адрес	Вахитовский район, ул. Калинина, 13
 <p>Архивная фотография из приказа Министерства культуры Республики Татарстан от 13.03.2017 № 218 од «Об утверждении границ территории, предмета охраны и требований к градостроительным регламентам в границах территории исторического поселения регионального значения г. Казань».</p>		
 <p>Вид на северо-восток, 2023 г.</p>		
Датировка		XIX в.
Основные характеристики объекта		Материал стен – дерево. Количество этажей – 2 этажа.



160.	Наименование	Дом жилой
	Адрес	Вахитовский район, ул. Калинина, 17
		
	<p>Архивная фотография из приказа Министерства культуры Республики Татарстан от 13.03.2017 № 218од «Об утверждении границ территории, предмета охраны и требований к градостроительным регламентам в границах территории исторического поселения регионального значения г. Казань».</p>	
		
	Вид на север, 2023 г.	
	Датировка	XIX-XX вв.
	Основные характеристики объекта	Материал стен – дерево. Количество этажей – 2 этажа.



161.	Наименование	Дом жилой
	Адрес	Вахитовский район, ул. Калинина, 18
	 <p>Архивная фотография из приказа Министерства культуры Республики Татарстан от 13.03.2017 № 218од «Об утверждении границ территории, предмета охраны и требований к градостроительным регламентам в границах территории исторического поселения регионального значения г. Казань».</p>	
	 <p>Вид на юг, 2023 г.</p>	
Датировка		XIX-XX вв.
Основные характеристики объекта		Материал стен – дерево. Количество этажей – 1 этаж.

162.	Наименование	Дом жилой
	Адрес	Вахитовский район, ул. Калинина, 22
	 <p>Архивная фотография из приказа Министерства культуры Республики Татарстан от 13.03.2017 № 218од «Об утверждении границ территории, предмета охраны и требований к градостроительным регламентам в границах территории исторического поселения регионального значения г. Казань».</p>	
	 <p>Вид на юг, 2023 г.</p>	
	Датировка	XIX-XX вв.
	Основные характеристики объекта	Материал стен – дерево. Количество этажей – 1 этаж.

163.	Наименование	Дом жилой
	Адрес	Вахитовский район, ул. Калинина, 24
	 <p>Архивная фотография из приказа Министерства культуры Республики Татарстан от 13.03.2017 № 218од «Об утверждении границ территории, предмета охраны и требований к градостроительным регламентам в границах территории исторического поселения регионального значения г. Казань».</p>	
	 <p>Вид на юг, 2023 г.</p>	
	Датировка	XIX-XX вв.
	Основные характеристики объекта	Материал стен – дерево. Количество этажей – 1 этаж.

164.	Наименование	Дом жилой
	Адрес	Вахитовский район, ул. Калинина, 33
	 <p>Архивная фотография из приказа Министерства культуры Республики Татарстан от 13.03.2017 № 218од «Об утверждении границ территории, предмета охраны и требований к градостроительным регламентам в границах территории исторического поселения регионального значения г. Казань».</p>	
	 <p>Вид на юг, 2023 г.</p>	
Датировка		XIX-XX вв.
Основные характеристики объекта		Материал стен – дерево. Количество этажей – 1 этаж.

165.	Наименование	Дом жилой
	Адрес	Вахитовский район, ул. Карла Маркса, 1, к.1
	 <p>Архивная фотография из приказа Министерства культуры Республики Татарстан от 13.03.2017 № 218од «Об утверждении границ территории, предмета охраны и требований к градостроительным регламентам в границах территории исторического поселения регионального значения г. Казань».</p>	
	 <p>Вид на север, 2023 г.</p>	
	Датировка	XIX в.
	Основные характеристики объекта	Материал стен – кирпич. Количество этажей – 1 этаж.

166.	Наименование	Дом жилой
	Адрес	Вахитовский район, ул. Карла Маркса, 7
	 <p>Архивная фотография из приказа Министерства культуры Республики Татарстан от 13.03.2017 № 218од «Об утверждении границ территории, предмета охраны и требований к градостроительным регламентам в границах территории исторического поселения регионального значения г. Казань».</p>	
	 <p>Вид на север, 2023 г.</p>	
	Датировка	XIX в.
	Основные характеристики объекта	Материал стен – кирпич. Количество этажей – 2 этажа.

167.	Наименование	Дом жилой
	Адрес	Вахитовский район, ул. Карла Маркса, 12а
	 <p>Архивная фотография из приказа Министерства культуры Республики Татарстан от 13.03.2017 № 218од «Об утверждении границ территории, предмета охраны и требований к градостроительным регламентам в границах территории исторического поселения регионального значения г. Казань».</p>	
	 <p>Вид на север, 2023 г.</p>	
	Датировка	XIX в.
	Основные характеристики объекта	Материал стен – кирпич. Количество этажей – 2 этажа.



168.	Наименование	Дом жилой
	Адрес	Вахитовский район, ул. Карла Маркса, 14
 <p>Архивная фотография из приказа Министерства культуры Республики Татарстан от 13.03.2017 № 218од «Об утверждении границ территории, предмета охраны и требований к градостроительным регламентам в границах территории исторического поселения регионального значения г. Казань».</p>		
 <p>Вид на юг, 2023 г.</p>		
Датировка		XVIII-XIX вв.
Основные характеристики объекта		Материал стен – кирпич. Количество этажей – 3 этажа.

169.	Наименование	Дом жилой
	Адрес	Вахитовский район, ул. К. Маркса, 30/ул. Лобачевского, 9
	 <p>Архивная фотография из приказа Министерства культуры Республики Татарстан от 13.03.2017 № 218од «Об утверждении границ территории, предмета охраны и требований к градостроительным регламентам в границах территории исторического поселения регионального значения г. Казань».</p>	
	 <p>Вид на юг, 2023 г.</p>	
	Датировка	XIX в.
	Основные характеристики объекта	Материал стен – кирпич. Количество этажей – 3 этажа.

170.	Наименование	Дом жилой
	Адрес	Вахитовский район, ул. Карла Маркса, 44
	 <p>Архивная фотография из приказа Министерства культуры Республики Татарстан от 13.03.2017 № 218од «Об утверждении границ территории, предмета охраны и требований к градостроительным регламентам в границах территории исторического поселения регионального значения г. Казань».</p>	
	 <p>Вид на юг, 2023 г.</p>	
Датировка		1934 - 1935 гг.
Основные характеристики объекта		Материал стен – кирпич. Количество этажей – 4 этажа.



171.	Наименование	Дом жилой
	Адрес	Вахитовский район, ул. К. Маркса, 47
	 <p>Архивная фотография из приказа Министерства культуры Республики Татарстан от 13.03.2017 № 218од «Об утверждении границ территории, предмета охраны и требований к градостроительным регламентам в границах территории исторического поселения регионального значения г. Казань».</p>	
	 <p>Вид на север, 2023 г.</p>	
Датировка		XIX в.
Основные характеристики объекта		Материал стен – кирпич. Количество этажей – 2 этажа.



172.	Наименование	Дом жилой
	Адрес	Вахитовский район, ул. К. Маркса, 48, к. 1
	 <p>Архивная фотография из приказа Министерства культуры Республики Татарстан от 13.03.2017 № 218од «Об утверждении границ территории, предмета охраны и требований к градостроительным регламентам в границах территории исторического поселения регионального значения г. Казань».</p>	
	 <p>Вид на юг, 2023 г.</p>	
Датировка		XIX в.
Основные характеристики объекта		Материал стен – кирпич. Количество этажей – 2 этажа.

173.	Наименование	Дом жилой
	Адрес	Вахитовский район, ул. К. Маркса, 52
	 <p>Архивная фотография из приказа Министерства культуры Республики Татарстан от 13.03.2017 № 218од «Об утверждении границ территории, предмета охраны и требований к градостроительным регламентам в границах территории исторического поселения регионального значения г. Казань».</p>	
	 <p>Вид на юг, 2023 г.</p>	
	Датировка	XIX в.
	Основные характеристики объекта	Материал стен – кирпич. Количество этажей – 2 этажа.


174.	Наименование	Дом жилой,
	Адрес	Вахитовский район, ул. К. Маркса, 596
		
	<p>Архивная фотография из приказа Министерства культуры Республики Татарстан от 13.03.2017 № 218од «Об утверждении границ территории, предмета охраны и требований к градостроительным регламентам в границах территории исторического поселения регионального значения г. Казань».</p>	
		
	Вид на северо-восток, 2023 г.	
	Датировка	1932 - 1936 гг.
	Основные характеристики объекта	Материал стен – кирпич. Количество этажей – 5 этажей.



175.	Наименование	Флигель Коммерческого училища
	Адрес	Вахитовский район, ул. К. Маркса, 65, к.1
	 <p>Архивная фотография из приказа Министерства культуры Республики Татарстан от 13.03.2017 № 218од «Об утверждении границ территории, предмета охраны и требований к градостроительным регламентам в границах территории исторического поселения регионального значения г. Казань».</p>	
	 <p>Вид на северо-восток, 2023 г.</p>	
Датировка		XIX в.
Основные характеристики объекта		Материал стен – кирпич. Количество этажей – 1 этаж.

176.	Наименование	Дворцовый флигель
	Адрес	Вахитовский район, ул. К. Маркса, 65Б
	 <p>Архивная фотография из приказа Министерства культуры Республики Татарстан от 13.03.2017 № 218од «Об утверждении границ территории, предмета охраны и требований к градостроительным регламентам в границах территории исторического поселения регионального значения г. Казань».</p>	
	 <p>Вид на север, 2023 г.</p>	
	Датировка	XIX в.
	Основные характеристики объекта	Материал стен – кирпич. Количество этажей – 2 этажа.


177.	Наименование	Дом жилой
	Адрес	Вахитовский район, пер. Катановский, 5
	 <p>Архивная фотография из приказа Министерства культуры Республики Татарстан от 13.03.2017 № 218од «Об утверждении границ территории, предмета охраны и требований к градостроительным регламентам в границах территории исторического поселения регионального значения г. Казань».</p>	
	 <p>Вид на северо-запад, 2023 г.</p>	
	Датировка	1955 г.
	Основные характеристики объекта	Материал стен – кирпич. Количество этажей – 4 этажа.

178.	Наименование	Дом жилой
	Адрес	Вахитовский район, пер. Катановский, 6
		
<p>Архивная фотография из приказа Министерства культуры Республики Татарстан от 13.03.2017 № 218од «Об утверждении границ территории, предмета охраны и требований к градостроительным регламентам в границах территории исторического поселения регионального значения г. Казань».</p>		
		
<p>Вид на северо-запад, 2023 г.</p>		
Датировка		Середина XX в.
Основные характеристики объекта		Материал стен – дерево. Количество этажей – 1 этаж.

179.	Наименование	Дом жилой
	Адрес	Вахитовский район, пер. Катановский, 7
	 <p>Архивная фотография из приказа Министерства культуры Республики Татарстан от 13.03.2017 № 218од «Об утверждении границ территории, предмета охраны и требований к градостроительным регламентам в границах территории исторического поселения регионального значения г. Казань».</p>	
	 <p>Вид на северо-запад, 2023 г.</p>	
	Датировка	1932 г.
	Основные характеристики объекта	Материал стен – кирпич. Количество этажей – 3 этажа.

180.	Наименование	Дом жилой
	Адрес	Вахитовский район, пер. Катановский, 11
	 <p>Архивная фотография из приказа Министерства культуры Республики Татарстан от 13.03.2017 № 218од «Об утверждении границ территории, предмета охраны и требований к градостроительным регламентам в границах территории исторического поселения регионального значения г. Казань».</p>	
	 <p>Вид на северо-восток, 2023 г.</p>	
	Датировка	1932 г.
	Основные характеристики объекта	Материал стен – кирпич. Количество этажей – 3 этажа.

181.	Наименование	Дом жилой,
	Адрес	Вахитовский район, ул. К. Насыри, 1/ ул. Татарстан, 5
 <p>Архивная фотография из приказа Министерства культуры Республики Татарстан от 13.03.2017 № 218од «Об утверждении границ территории, предмета охраны и требований к градостроительным регламентам в границах территории исторического поселения регионального значения г. Казань».</p>		
 <p>Вид на восток, 2023 г.</p>		
Датировка		XIX в.
Основные характеристики объекта		Материал стен – кирпич. Количество этажей – 2 этажа.



182.	Наименование	Флигель жилого дома
	Адрес	Вахитовский район, ул. К. Насыри, 1/5Б
	 <p>Архивная фотография из приказа Министерства культуры Республики Татарстан от 13.03.2017 № 218од «Об утверждении границ территории, предмета охраны и требований к градостроительным регламентам в границах территории исторического поселения регионального значения г. Казань».</p>	
	 <p>Вид на восток, 2023 г.</p>	
	Датировка	XIX в.
	Основные характеристики объекта	Материал стен – кирпич. Количество этажей – 2 этажа.

183.	Наименование	Дом жилой
	Адрес	Вахитовский район, ул. К. Насыри, 10
		
<p>Архивная фотография из приказа Министерства культуры Республики Татарстан от 13.03.2017 № 218од «Об утверждении границ территории, предмета охраны и требований к градостроительным регламентам в границах территории исторического поселения регионального значения г. Казань».</p>		
		
<p>Вид на юго-запад, 2023 г.</p>		
Датировка		XIX в.
Основные характеристики объекта		Материал стен – кирпич. Количество этажей – 2 этажа.



184.	Наименование	Дом жилой
	Адрес	Вахитовский район, ул. К. Насыри, 38
	 <p>Архивная фотография из приказа Министерства культуры Республики Татарстан от 13.03.2017 № 218од «Об утверждении границ территории, предмета охраны и требований к градостроительным регламентам в границах территории исторического поселения регионального значения г. Казань».</p>	
	 <p>Вид на юго-запад, 2023 г.</p>	
	Датировка	XIX в.
	Основные характеристики объекта	Материал стен – кирпич. Количество этажей – 3 этажа.

185.	Наименование	Дом жилой
	Адрес	Кировский район, ул. Клары Цеткин, 6
	<div></div> <div>Архивная фотография из приказа Министерства культуры Республики Татарстан от 13.03.2017 № 218од «Об утверждении границ территории, предмета охраны и требований к градостроительным регламентам в границах территории исторического поселения регионального значения г. Казань».</div>	
<div></div> <div>Вид на юг, 2023 г.</div>		
Датировка		XIX в.
Основные характеристики объекта		Материал стен – кирпич. Количество этажей – 2 этажа.

186.	Наименование	Дом жилой
	Адрес	Кировский район, ул. Клары Цеткин, 17
		
Архивная фотография из приказа Министерства культуры Республики Татарстан от 13.03.2017 № 218од «Об утверждении границ территории, предмета охраны и требований к градостроительным регламентам в границах территории исторического поселения регионального значения г. Казань».		
		
Вид на юг, 2023 г.		
Датировка		1931 г.
Основные характеристики объекта		Материал стен – кирпич. Количество этажей – 3 этажа.

187.	Наименование	Заводское здание
	Адрес	Кировский район, ул. Клары Цеткин, 18
	 <p>Архивная фотография из приказа Министерства культуры Республики Татарстан от 13.03.2017 № 218од «Об утверждении границ территории, предмета охраны и требований к градостроительным регламентам в границах территории исторического поселения регионального значения г. Казань».</p>	
	 <p>Вид на северо-запад, 2023 г.</p>	
Датировка		XIX-XX вв.
Основные характеристики объекта		Материал стен – кирпич. Количество этажей – 2 этажа.



188.	Наименование	Заводское здание
	Адрес	Кировский район, ул. Клары Цеткин, 18/20
	 <p>Архивная фотография из приказа Министерства культуры Республики Татарстан от 13.03.2017 № 218од «Об утверждении границ территории, предмета охраны и требований к градостроительным регламентам в границах территории исторического поселения регионального значения г. Казань».</p>	
	 <p>Вид на юго-запад, 2023 г.</p>	
	Датировка	XIX-XX вв.
	Основные характеристики объекта	Материал стен – кирпич. Количество этажей – 3 этажа.



189.	Наименование	Дом жилой
	Адрес	Кировский район, ул. Клары Цеткин, 28
	 <p>Архивная фотография из приказа Министерства культуры Республики Татарстан от 13.03.2017 № 218 од «Об утверждении границ территории, предмета охраны и требований к градостроительным регламентам в границах территории исторического поселения регионального значения г. Казань».</p>	
	 <p>Вид на северо-запад, 2023 г.</p>	
	Датировка	XIX в.
	Основные характеристики объекта	Материал стен – кирпич. Количество этажей – 2 этажа.

190.	Наименование	Дом жилой
	Адрес	Кировский район, ул. Клары Цеткин, 30/ул. Адмиралтейская, 23
	 <p>Архивная фотография из приказа Министерства культуры Республики Татарстан от 13.03.2017 № 218 од «Об утверждении границ территории, предмета охраны и требований к градостроительным регламентам в границах территории исторического поселения регионального значения г. Казань».</p>	
	 <p>Вид на северо-восток, 2023 г.</p>	
	Датировка	1953 г.
	Основные характеристики объекта	Материал стен – кирпич. Количество этажей – 3 этажа.



191.	Наименование	Дом жилой
	Адрес	Кировский район, ул. Клары Цеткин, 31а
	 <p>Архивная фотография из приказа Министерства культуры Республики Татарстан от 13.03.2017 № 218од «Об утверждении границ территории, предмета охраны и требований к градостроительным регламентам в границах территории исторического поселения регионального значения г. Казань».</p>	
	 <p>Вид на юг, 2023 г.</p>	
	Датировка	1959 г.
	Основные характеристики объекта	Материал стен – кирпич. Количество этажей – 4 этажа.

192.	Наименование	Дом жилой
	Адрес	Вахитовский район, ул. Коротченко, 26/ул. Рустема Яхина, 6
	 <p>Архивная фотография из приказа Министерства культуры Республики Татарстан от 13.03.2017 № 218од «Об утверждении границ территории, предмета охраны и требований к градостроительным регламентам в границах территории исторического поселения регионального значения г. Казань».</p>	
	 <p>Вид на запад, 2023 г.</p>	
	Датировка	1869 г.
	Основные характеристики объекта	Материал стен – кирпич. Количество этажей – 3 этажа.


193.	Наименование	Дом жилой
	Адрес	Кировский район, ул. Кожевнная, 10
		
	<p>Архивная фотография из приказа Министерства культуры Республики Татарстан от 13.03.2017 № 218од «Об утверждении границ территории, предмета охраны и требований к градостроительным регламентам в границах территории исторического поселения регионального значения г. Казань».</p>	
		
	Вид на северо-восток, 2023 г.	
	Датировка	XIX в.
	Основные характеристики объекта	Материал стен – кирпич. Количество этажей – 3 этажа.



194.	Наименование	Дом жилой
	Адрес	Кировский район, ул. Красного Химика, 16/ул. Кызыл Армейская, 8
	 <p>Архивная фотография из приказа Министерства культуры Республики Татарстан от 13.03.2017 № 218од «Об утверждении границ территории, предмета охраны и требований к градостроительным регламентам в границах территории исторического поселения регионального значения г. Казань».</p>	
	 <p>Вид на северо-запад, 2023 г.</p>	
	Датировка	XIX-XX вв.
	Основные характеристики объекта	Материал стен – кирпич. Количество этажей – 2 этажа.

195.	Наименование	Дом жилой
	Адрес	Кировский район, ул. Красного Химика, 18
	 <p>Архивная фотография из приказа Министерства культуры Республики Татарстан от 13.03.2017 № 218од «Об утверждении границ территории, предмета охраны и требований к градостроительным регламентам в границах территории исторического поселения регионального значения г. Казань».</p>	
	 <p>Вид на северо-запад, 2023 г.</p>	
Датировка		1964 г.
Основные характеристики объекта		Материал стен – кирпич. Количество этажей – 2 этажа.



196.	Наименование	Дом жилой
	Адрес	Вахитовский район, ул. Кремлевская, 2а/ул. Чернышевского, 4
	 <p>Архивная фотография из приказа Министерства культуры Республики Татарстан от 13.03.2017 № 218од «Об утверждении границ территории, предмета охраны и требований к градостроительным регламентам в границах территории исторического поселения регионального значения г. Казань».</p>	
	 <p>Вид на запад, 2023 г.</p>	
	Датировка	1959 г.
	Основные характеристики объекта	Материал стен – кирпич. Количество этажей – 6 этажей.

197.	Наименование	Дом жилой
	Адрес	Вахитовский район, ул. Кремлевская, 5
		
	Архивная фотография из приказа Министерства культуры Республики Татарстан от 13.03.2017 № 218од «Об утверждении границ территории, предмета охраны и требований к градостроительным регламентам в границах территории исторического поселения регионального значения г. Казань».	
		
Вид на запад, 2023 г.		
Датировка		XIX в.
Основные характеристики объекта		Материал стен – кирпич. Количество этажей – 3 этажа.

198.	Наименование	Дом жилой
	Адрес	Вахитовский район, ул. Кремлевская, 8, лит. 25
	 <p>Архивная фотография из приказа Министерства культуры Республики Татарстан от 13.03.2017 № 218од «Об утверждении границ территории, предмета охраны и требований к градостроительным регламентам в границах территории исторического поселения регионального значения г. Казань».</p>	
	 <p>Вид на запад, 2023 г.</p>	
	Датировка	XIX в.
	Основные характеристики объекта	Материал стен – кирпич. Количество этажей – 3 этажа.

199.	Наименование	Здание геометрического кабинета Казанского университета
	Адрес	Вахитовский район, ул. Кремлевская, 18, к.10
	 <p>Архивная фотография из приказа Министерства культуры Республики Татарстан от 13.03.2017 № 218 од «Об утверждении границ территории, предмета охраны и требований к градостроительным регламентам в границах территории исторического поселения регионального значения г. Казань».</p>	
	 <p>Вид на юг, 2023 г.</p>	
	Датировка	XIX в.
	Основные характеристики объекта	Материал стен – кирпич. Количество этажей – 2 этажа.


200.	Наименование	Дом жилой
	Адрес	Вахитовский район, ул. Кремлевская, 23/ул. Кави Наджми, 17
	 <p>Архивная фотография из приказа Министерства культуры Республики Татарстан от 13.03.2017 № 218од «Об утверждении границ территории, предмета охраны и требований к градостроительным регламентам в границах территории исторического поселения регионального значения г. Казань».</p>	
	 <p>Вид на север, 2023 г.</p>	
	Датировка	XIX в.
	Основные характеристики объекта	Материал стен – кирпич. Количество этажей – 2 этажа.


201.	Наименование	Школа
	Адрес	Вахитовский район, ул. Лево-Булачная, 14а
		
	<p>Архивная фотография из приказа Министерства культуры Республики Татарстан от 13.03.2017 № 218од «Об утверждении границ территории, предмета охраны и требований к градостроительным регламентам в границах территории исторического поселения регионального значения г. Казань».</p>	
		
	Вид на юго-запад, 2023 г.	
	Датировка	1959 г.
	Основные характеристики объекта	Материал стен – кирпич. Количество этажей – 4 этажа.



202.	Наименование	Дом жилой
	Адрес	Вахитовский район, ул. Лево-Булачная, 26/ул. Чернышевского, 25
	 <p>Архивная фотография из приказа Министерства культуры Республики Татарстан от 13.03.2017 № 218од «Об утверждении границ территории, предмета охраны и требований к градостроительным регламентам в границах территории исторического поселения регионального значения г. Казань».</p>	
	 <p>Вид на юг, 2023 г.</p>	
	Датировка	XIX-XX вв.
	Основные характеристики объекта	Материал стен – кирпич. Количество этажей – 4 этажа.

203.	Наименование	Дом жилой
	Адрес	Вахитовский район, ул. Лево-Булачная, 38
		
	<p>Архивная фотография из приказа Министерства культуры Республики Татарстан от 13.03.2017 № 218од «Об утверждении границ территории, предмета охраны и требований к градостроительным регламентам в границах территории исторического поселения регионального значения г. Казань».</p>	
		
	Вид на юго-запад, 2023 г.	
	Датировка	XIX в.
	Основные характеристики объекта	Материал стен – кирпич. Количество этажей – 4 этажа.

204.	Наименование	Дом жилой
	Адрес	Вахитовский район, ул. Лево-Булачная, 42/ ул. М. Межлаука, 2
		
	<p>Архивная фотография из приказа Министерства культуры Республики Татарстан от 13.03.2017 № 218од «Об утверждении границ территории, предмета охраны и требований к градостроительным регламентам в границах территории исторического поселения регионального значения г. Казань».</p>	
		
	Вид на юго-запад, 2023 г.	
	Датировка	1949 - 1951 гг.
	Основные характеристики объекта	Материал стен – кирпич. Количество этажей – 4-5 этажей.

205.	Наименование	Дом жилой
	Адрес	Вахитовский район, ул. Лесгафта, 2/ул. Айвазовского, 17
		
	<p>Архивная фотография из приказа Министерства культуры Республики Татарстан от 13.03.2017 № 218од «Об утверждении границ территории, предмета охраны и требований к градостроительным регламентам в границах территории исторического поселения регионального значения г. Казань».</p>	
		
	Вид на юго-восток, 2023 г.	
	Датировка	1938 г.
	Основные характеристики объекта	Материал стен – кирпич. Количество этажей – 4 этажа.


206.	Наименование	Дом жилой
	Адрес	Вахитовский район, ул. Лесгафта, 4
	 <p>Архивная фотография из приказа Министерства культуры Республики Татарстан от 13.03.2017 № 218од «Об утверждении границ территории, предмета охраны и требований к градостроительным регламентам в границах территории исторического поселения регионального значения г. Казань».</p>	
	 <p>Вид на юг, 2023 г.</p>	
	Датировка	XIX в.
	Основные характеристики объекта	Материал стен – кирпич. Количество этажей – 2 этажа.

207.	Наименование	Дом жилой
	Адрес	Вахитовский район, ул. Лесгафта, 19
	 <p>Архивная фотография из приказа Министерства культуры Республики Татарстан от 13.03.2017 № 218од «Об утверждении границ территории, предмета охраны и требований к градостроительным регламентам в границах территории исторического поселения регионального значения г. Казань».</p>	
	 <p>Вид на северо-запад, 2023 г.</p>	
	Датировка	XIX-XX вв.
	Основные характеристики объекта	Материал стен – дерево. Количество этажей – 2 этажа.

208.	Наименование	Дом жилой
	Адрес	Вахитовский район, ул. Лесгафта, 20
		
	<p>Архивная фотография из приказа Министерства культуры Республики Татарстан от 13.03.2017 № 218од «Об утверждении границ территории, предмета охраны и требований к градостроительным регламентам в границах территории исторического поселения регионального значения г. Казань».</p>	
		
	Вид на юг, 2023 г.	
	Датировка	Середина XX в.
	Основные характеристики объекта	Материал стен – кирпич. Количество этажей – 4 этажа.



209.	Наименование	Дом жилой
	Адрес	Вахитовский район, ул. Лобачевского, 4Б
		
<p>Архивная фотография из приказа Министерства культуры Республики Татарстан от 13.03.2017 № 218од «Об утверждении границ территории, предмета охраны и требований к градостроительным регламентам в границах территории исторического поселения регионального значения г. Казань».</p>		
		
<p>Вид на юго-восток, 2023 г.</p>		
Датировка		XIX в.
Основные характеристики объекта		Материал стен – кирпич. Количество этажей – 2 этажа.

210.	Наименование	Дом жилой
	Адрес	Вахитовский район, ул. Лобачевского, 13
		
	<p>Архивная фотография из приказа Министерства культуры Республики Татарстан от 13.03.2017 № 218од «Об утверждении границ территории, предмета охраны и требований к градостроительным регламентам в границах территории исторического поселения регионального значения г. Казань».</p>	
		
	Вид на юго-восток, 2023 г.	
	Датировка	XIX в.
	Основные характеристики объекта	Материал стен – кирпич. Количество этажей – 2 этажа.

211.	Наименование	Производственный комплекс
	Адрес	Вахитовский район, ул. Мазита Гафури, 50
		
	<p>Архивная фотография из приказа Министерства культуры Республики Татарстан от 13.03.2017 № 218од «Об утверждении границ территории, предмета охраны и требований к градостроительным регламентам в границах территории исторического поселения регионального значения г. Казань».</p>	
		
	Вид на юго-восток, 2023 г.	
	Датировка	XIX в.
	Основные характеристики объекта	Материал стен – кирпич. Количество этажей – 2 этажа.


212.	Наименование	Дом культуры им. Калинина
	Адрес	Вахитовский район, ул. Мазита Гафури, 17
	 <p>Архивная фотография из приказа Министерства культуры Республики Татарстан от 13.03.2017 № 218 од «Об утверждении границ территории, предмета охраны и требований к градостроительным регламентам в границах территории исторического поселения регионального значения г. Казань».</p>	
	 <p>Вид на северо-запад, 2023 г.</p>	
	Датировка	1933 г.
	Основные характеристики объекта	Материал стен – кирпич. Количество этажей – 3 этажа.

213.	Наименование	Дом жилой
	Адрес	Вахитовский район, ул. Малая Красная, 8
	 <p>Архивная фотография из приказа Министерства культуры Республики Татарстан от 13.03.2017 № 218од «Об утверждении границ территории, предмета охраны и требований к градостроительным регламентам в границах территории исторического поселения регионального значения г. Казань».</p>	
	 <p>Вид на восток, 2023 г.</p>	
Датировка		XIX в.
Основные характеристики объекта		Материал стен – кирпич. Количество этажей – 3 этажа.

214.	Наименование	Дом жилой.
	Адрес	Вахитовский район, ул. Малая Красная, 10, лит. 1
	 <p>Архивная фотография из приказа Министерства культуры Республики Татарстан от 13.03.2017 № 218 од «Об утверждении границ территории, предмета охраны и требований к градостроительным регламентам в границах территории исторического поселения регионального значения г. Казань».</p>	
	 <p>Вид на юго-восток, 2023 г.</p>	
Датировка		XIX в.
Основные характеристики объекта		Материал стен – дерево. Количество этажей – 1 этаж.

215.	Наименование	Пожарная часть
	Адрес	Кировский район, ул. Мало-Московская, 19
		
<p>Архивная фотография из приказа Министерства культуры Республики Татарстан от 13.03.2017 № 218од «Об утверждении границ территории, предмета охраны и требований к градостроительным регламентам в границах территории исторического поселения регионального значения г. Казань».</p>		
		
<p>Вид на юго-восток, 2023 г.</p>		
Датировка		1930-е гг.
Основные характеристики объекта		Материал стен – кирпич. Количество этажей – 1 этаж (4-этажная вышка).

216.	Наименование	Заводское здание
	Адрес	Вахитовский район, ул. Марселя Салимжанова, 5
	 <p>Архивная фотография из приказа Министерства культуры Республики Татарстан от 13.03.2017 № 218од «Об утверждении границ территории, предмета охраны и требований к градостроительным регламентам в границах территории исторического поселения регионального значения г. Казань».</p>	
	 <p>Вид на юго-восток, 2023 г.</p>	
	Датировка	Середина XX в.
	Основные характеристики объекта	Материал стен – дерево. Количество этажей – 3 этажа.

217.	Наименование	Дом жилой
	Адрес	Вахитовский район, ул. Мартына Межлаука, 6
	 <p>Архивная фотография из приказа Министерства культуры Республики Татарстан от 13.03.2017 № 218од «Об утверждении границ территории, предмета охраны и требований к градостроительным регламентам в границах территории исторического поселения регионального значения г. Казань».</p>	
	 <p>Вид на северо-запад, 2023 г.</p>	
Датировка		XIX в.
Основные характеристики объекта		Материал стен – кирпич. Количество этажей – 2 этажа.

218.	Наименование	Дом жилой
	Адрес	Вахитовский район, ул. Маяковского, 10
	 <p>Архивная фотография из приказа Министерства культуры Республики Татарстан от 13.03.2017 № 218од «Об утверждении границ территории, предмета охраны и требований к градостроительным регламентам в границах территории исторического поселения регионального значения г. Казань».</p>	
	 <p>Вид на восток, 2023 г.</p>	
	Датировка	XIX-XX вв.
	Основные характеристики объекта	Материал стен – дерево. Количество этажей – 2 этажа.

219.	Наименование	Общежитие медицинского университета
	Адрес	Вахитовский район, ул. Маяковского, 11
		
	<p>Архивная фотография из приказа Министерства культуры Республики Татарстан от 13.03.2017 № 218од «Об утверждении границ территории, предмета охраны и требований к градостроительным регламентам в границах территории исторического поселения регионального значения г. Казань».</p>	
		
	Вид на запад, 2023 г.	
	Датировка	1937 г.
	Основные характеристики объекта	Материал стен – кирпич. Количество этажей – 6 этажей.



220.	Наименование	Дом жилой
	Адрес	Вахитовский район, ул. Маяковского, 17
		
	<p>Архивная фотография из приказа Министерства культуры Республики Татарстан от 13.03.2017 № 218од «Об утверждении границ территории, предмета охраны и требований к градостроительным регламентам в границах территории исторического поселения регионального значения г. Казань».</p>	
		
	Вид на юго-запад, 2023 г.	
	Датировка	XIX в., реконструирован в 1961 г.
	Основные характеристики объекта	Материал стен – кирпич. Количество этажей – 3 этажа.



221.	Наименование	Дом жилой
	Адрес	Вахитовский район, ул. Маяковского, 23а
	 <p>Архивная фотография из приказа Министерства культуры Республики Татарстан от 13.03.2017 № 218од «Об утверждении границ территории, предмета охраны и требований к градостроительным регламентам в границах территории исторического поселения регионального значения г. Казань».</p>	
	 <p>Вид на юго-запад, 2023 г.</p>	
Датировка		1944 г.
Основные характеристики объекта		Материал стен – кирпич. Количество этажей – 6 этажей.

222.	Наименование	Дом жилой
	Адрес	Вахитовский район, ул. Маяковского, 24
		
	<p>Архивная фотография из приказа Министерства культуры Республики Татарстан от 13.03.2017 № 218од «Об утверждении границ территории, предмета охраны и требований к градостроительным регламентам в границах территории исторического поселения регионального значения г. Казань».</p>	
		
	Вид на северо-восток, 2023 г.	
	Датировка	1928 г.
	Основные характеристики объекта	Материал стен – кирпич. Количество этажей – 3 этажа.

223.	Наименование	Дом жилой
	Адрес	Вахитовский район, ул. Маяковского, 28
	 <p>Архивная фотография из приказа Министерства культуры Республики Татарстан от 13.03.2017 № 218од «Об утверждении границ территории, предмета охраны и требований к градостроительным регламентам в границах территории исторического поселения регионального значения г. Казань».</p>	
	 <p>Вид на север, 2023 г.</p>	
	Датировка	1954 г.
	Основные характеристики объекта	Материал стен – кирпич. Количество этажей – 5 этажей.

224.	Наименование	Дом жилой
	Адрес	Вахитовский район, ул. Маяковского, 29
	 <p>Архивная фотография из приказа Министерства культуры Республики Татарстан от 13.03.2017 № 218 од «Об утверждении границ территории, предмета охраны и требований к градостроительным регламентам в границах территории исторического поселения регионального значения г. Казань».</p>	
	 <p>Вид на юго-запад, 2023 г.</p>	
Датировка		XIX в.
Основные характеристики объекта		Материал стен – кирпич. Количество этажей – 2 этажа.

225.	Наименование	Флигель жилого дома
	Адрес	Вахитовский район, ул. Маяковского, 29г
		
	<p>Архивная фотография из приказа Министерства культуры Республики Татарстан от 13.03.2017 № 218од «Об утверждении границ территории, предмета охраны и требований к градостроительным регламентам в границах территории исторического поселения регионального значения г. Казань».</p>	
		
	Вид юго-запад, 2023 г.	
	Датировка	XIX в.
	Основные характеристики объекта	Материал стен – кирпич. Количество этажей – 2 этажа.




226.	Наименование	Пожарная каланча с пожарным депо
	Адрес	Вахитовский район, ул. Меховщиков. 79в/ ул. Ирек, 1/2
		
<p>Архивная фотография из приказа Министерства культуры Республики Татарстан от 13.03.2017 № 218од «Об утверждении границ территории, предмета охраны и требований к градостроительным регламентам в границах территории исторического поселения регионального значения г. Казань».</p>		
		
<p>Вид на север, 2023 г.</p>		
Датировка		1930-е гг.
Основные характеристики объекта		Материал стен – кирпич. Количество этажей – 8 этажей.

227.	Наименование	Дом жилой
	Адрес	Вахитовский район, ул. Миславского, 10
	 <p>Архивная фотография из приказа Министерства культуры Республики Татарстан от 13.03.2017 № 218од «Об утверждении границ территории, предмета охраны и требований к градостроительным регламентам в границах территории исторического поселения регионального значения г. Казань».</p>	
	 <p>Вид на север, 2023 г.</p>	
Датировка		XIX в.
Основные характеристики объекта		Материал стен – кирпич. Количество этажей – 3 этажа.




228.	Наименование	Дом жилой
	Адрес	Вахитовский район, ул. Миславского, 9
	 <p>Архивная фотография из приказа Министерства культуры Республики Татарстан от 13.03.2017 № 218од «Об утверждении границ территории, предмета охраны и требований к градостроительным регламентам в границах территории исторического поселения регионального значения г. Казань».</p>	
	 <p>Вид на северо-запад, 2023 г.</p>	
Датировка		XIX в.
Основные характеристики объекта		Материал стен – кирпич. Количество этажей – 3 этажа.

229.	Наименование	Дом жилой
	Адрес	Вахитовский район, ул. Миславского, 14
		
	<p>Архивная фотография из приказа Министерства культуры Республики Татарстан от 13.03.2017 № 218од «Об утверждении границ территории, предмета охраны и требований к градостроительным регламентам в границах территории исторического поселения регионального значения г. Казань»</p>	
		
	Вид на северо-восток, 2023 г.	
	Датировка	XIX в.
	Основные характеристики объекта	Материал стен – кирпич. Количество этажей – 2 этажа.



230.	Наименование	Здание
	Адрес	Вахитовский район, Михаила Худякова, 11
	 <p>Архивная фотография из приказа Министерства культуры Республики Татарстан от 13.03.2017 № 218од «Об утверждении границ территории, предмета охраны и требований к градостроительным регламентам в границах территории исторического поселения регионального значения г. Казань».</p>	
	 <p>Вид на юг, 2023 г.</p>	
Датировка		XIX-XX вв.
Основные характеристики объекта		Материал стен – кирпич. Количество этажей – 2 этажа.

231.	Наименование	Дом жилой
	Адрес	Вахитовский район, Михаила Худякова, 10
 <p>Архивная фотография из приказа Министерства культуры Республики Татарстан от 13.03.2017 № 218 од «Об утверждении границ территории, предмета охраны и требований к градостроительным регламентам в границах территории исторического поселения регионального значения г. Казань».</p>		
 <p>Вид на север, 2023 г.</p>		
Датировка		XIX в.
Основные характеристики объекта		Материал стен – кирпич. Количество этажей – 2 этажа.
Элементы охраны		
<p><i>Охраняется</i> местоположение, объемно-пространственная композиция главного фасада, подлинные материалы дома (кирпич) и отделка фасадов (лицевая кирпичная кладка); местоположение, исторический материал и характер заполнения проездной арки; архитектурно-стилистические особенности решения фасадов (стены первого этажа и лопатки выделены горизонтальным рустом; стены 2-го этажа гладкие, лопатки в верхней части оформлены ступенчатыми сталактитами, формирующими арку; проезд лучковой формы с выступающим замковым камнем и деревянным воротным заполнением; оконные проемы 1-го этажа в рамочных наличниках с ушками, выступающими замковыми камнями и сандриками-«полочками»; оконные проемы 2-го этажа</p>		 <p>Общий вид фасада дома №10 со стороны ул. Михаила Худякова</p>

<p>с лучковыми перемычками, в рамочных наличниках с ушками и сандриками лучковой формы; под оконными проемами 2-го этажа устроены профилированные ниши; междуэтажные и подоконные карнизы простого профиля; венчающий профилированный карниз с городками во фризе; профилированный аттик с треугольным завершением и парапетными столбами на углах фасада), воспринимаемых с улицы Михаила Худякова; местоположение, исторический материал (дерево) и расстекловка заполнений (Т-образная) оконных проемов, материал (дерево) дверных заполнений; конфигурация крыши, высотные отметки по коньку и карнизам.</p> <p><i>Разрешается</i> ремонт, капитальный ремонт и реконструкция здания с сохранением внешнего облика дома и проездной арки, воссоздание печных труб согласно историческим снимкам, приспособление здания к современным функциям. Замена окон и дверей с сохранением исторической расстекловки, рисунка и материала. Устройство ограждения кровли.</p>	
---	--


232.	Наименование	Дом жилой
	Адрес	Вахитовский район, Михаила Худякова, 12
	 <p>Архивная фотография из приказа Министерства культуры Республики Татарстан от 13.03.2017 № 218од «Об утверждении границ территории, предмета охраны и требований к градостроительным регламентам в границах территории исторического поселения регионального значения г. Казань».</p>	
	 <p>Вид на север, 2023 г.</p>	
	Датировка	XIX в.
Основные характеристики объекта		Материал стен – кирпич. Количество этажей – 2 этажа.
Элементы охраны		
<p><i>Охраняется</i> местоположение, объемно-пространственная композиция главного фасада, подлинные материалы дома (кирпич) и отделка фасадов (лицевая кирпичная кладка); местоположение ворот с проездом арочной формы и калиткой лучковой формы; архитектурно-стилистические особенности решения фасада (лопатки 1-го этажа оформлены горизонтальным рустом, 2-го этажа с прямоугольными нишами; прямоугольные оконные проемы 1-го и 2-го этажей в рамочных профилированных наличниках с сандриками-«полочками» и подоконными завершениями наличника;</p>		 <p>Общий вид главного фасада дома №12 со стороны ул. Михаила Худякова»</p>

	<p>междуэтажный и венчающий карнизы простого профиля), воспринимаемых с улицы Михаила Худякова; местоположение, исторический материал (дерево) и расстекловка заполнений (Т-образная) оконных проемов, материал (дерево) дверных заполнений; конфигурация крыши; высотные отметки по коньку и карнизам.</p> <p><i>Разрешается</i> ремонт, капитальный ремонт и реконструкция здания с сохранением внешнего облика дома и ворот, воссоздание печных труб согласно историческим снимкам, приспособление здания к современным функциям. Замена окон и дверей с сохранением исторической расстекловки, рисунка и материала.</p>	
--	---	--



233.	Наименование	Торговое здание
	Адрес	Вахитовский район, Михаила Худякова, 66а
	 <p>Архивная фотография из приказа Министерства культуры Республики Татарстан от 13.03.2017 № 218од «Об утверждении границ территории, предмета охраны и требований к градостроительным регламентам в границах территории исторического поселения регионального значения г. Казань».</p>	
	 <p>Вид на юг, 2023 г.</p>	
	Датировка	XIX в.
	Основные характеристики объекта	Материал стен – кирпич. Количество этажей – 2 этажа.



234.	Наименование	Дом жилой
	Адрес	Вахитовский район, ул. Московская, 23/ул. Чернышевского, 24
		
	<p>Архивная фотография из приказа Министерства культуры Республики Татарстан от 13.03.2017 № 218од «Об утверждении границ территории, предмета охраны и требований к градостроительным регламентам в границах территории исторического поселения регионального значения г. Казань».</p>	
		
		Вид на север, 2023 г.
Датировка		1937 - 1939 гг.
Основные характеристики объекта		Материал стен – кирпич. Количество этажей – 7 этажей.



235.	Наименование	Дом жилой
	Адрес	Вахитовский район, ул. Московская, 34/ул. Тази Гиззата, 8
	 <p>Архивная фотография из приказа Министерства культуры Республики Татарстан от 13.03.2017 № 218од «Об утверждении границ территории, предмета охраны и требований к градостроительным регламентам в границах территории исторического поселения регионального значения г. Казань».</p>	
	 <p>Вид на запад, 2023 г.</p>	
	Датировка	XIX в.
	Основные характеристики объекта	Материал стен – кирпич. Количество этажей – 2 этажа.



236.	Наименование	Дом жилой
	Адрес	Вахитовский район, ул. Московская, 38
	 <p>Архивная фотография из приказа Министерства культуры Республики Татарстан от 13.03.2017 № 218од «Об утверждении границ территории, предмета охраны и требований к градостроительным регламентам в границах территории исторического поселения регионального значения г. Казань».</p>	
	 <p>Вид на юго-запад, 2023 г.</p>	
	Датировка	XIX в.
	Основные характеристики объекта	Материал стен – кирпич. Количество этажей – 2 этажа.



237.	Наименование	Дом жилой
	Адрес	Вахитовский район, ул. Московская, 39, к.2
	 <p>Архивная фотография из приказа Министерства культуры Республики Татарстан от 13.03.2017 № 218од «Об утверждении границ территории, предмета охраны и требований к градостроительным регламентам в границах территории исторического поселения регионального значения г. Казань».</p>	
	 <p>Вид на юго-запад, 2023 г.</p>	
	Датировка	XIX в.
	Основные характеристики объекта	Материал стен – кирпич. Количество этажей – 2 этажа.

238.	Наименование	Школа военных кантонистов
	Адрес	Кировский район, ул. Музыкальная, 5
	 <p>Архивная фотография из приказа Министерства культуры Республики Татарстан от 13.03.2017 № 218од «Об утверждении границ территории, предмета охраны и требований к градостроительным регламентам в границах территории исторического поселения регионального значения г. Казань».</p>	
	 <p>Вид на юг, 2023 г.</p>	
	Датировка	XIX в.
	Основные характеристики объекта	Материал стен – кирпич. Количество этажей – 3 этажа.

239.	Наименование	Здание мастерских
	Адрес	Кировский район, ул. Музыкальная, 5/1
		
	<p>Архивная фотография из приказа Министерства культуры Республики Татарстан от 13.03.2017 № 218од «Об утверждении границ территории, предмета охраны и требований к градостроительным регламентам в границах территории исторического поселения регионального значения г. Казань».</p>	
		
	Вид на юг, 2023 г.	
	Датировка	XIX в.
	Основные характеристики объекта	Материал стен – кирпич. Количество этажей – 1 этаж.

240.	Наименование	Дома жилые
	Адрес	Кировский район, ул. Музыкальная, 8
		
<p>Архивная фотография из приказа Министерства культуры Республики Татарстан от 13.03.2017 № 218од «Об утверждении границ территории, предмета охраны и требований к градостроительным регламентам в границах территории исторического поселения регионального значения г. Казань».</p>		
		
<p>Вид на северо-запад, 2023 г.</p>		
Датировка		XIX в.
Основные характеристики объекта		Материал стен – кирпич. Количество этажей – 2 этажа.

241.	Наименование	Дом жилой
	Адрес	Вахитовский район, ул. Муштари, 6а
	 <p>Архивная фотография из приказа Министерства культуры Республики Татарстан от 13.03.2017 № 218од «Об утверждении границ территории, предмета охраны и требований к градостроительным регламентам в границах территории исторического поселения регионального значения г. Казань».</p>	
	 <p>Вид на северо-восток, 2023 г.</p>	
	Датировка	XIX в.
	Основные характеристики объекта	Материал стен – кирпич. Количество этажей – 2 этажа.

242.	Наименование	Дом жилой
	Адрес	Вахитовский район, ул. Муштари, 7
		
	<p>Архивная фотография из приказа Министерства культуры Республики Татарстан от 13.03.2017 № 218од «Об утверждении границ территории, предмета охраны и требований к градостроительным регламентам в границах территории исторического поселения регионального значения г. Казань».</p>	
		
	Вид на северо-восток, 2023 г.	
	Датировка	XIX в.
	Основные характеристики объекта	Материал стен – дерево. Количество этажей – 1 этаж.



243.	Наименование	Дом жилой
	Адрес	Вахитовский район, ул. Муштари, 8
	 <p>Архивная фотография из приказа Министерства культуры Республики Татарстан от 13.03.2017 № 218 од «Об утверждении границ территории, предмета охраны и требований к градостроительным регламентам в границах территории исторического поселения регионального значения г. Казань».</p>	
	 <p>Вид на северо-восток, 2023 г.</p>	
Датировка		XIX в.
Основные характеристики объекта		Материал стен – кирпич. Количество этажей – 3 этажа.

244.	Наименование	Дом жилой
	Адрес	Вахитовский район, ул. Муштари, 10
 <p>Архивная фотография из приказа Министерства культуры Республики Татарстан от 13.03.2017 № 218од «Об утверждении границ территории, предмета охраны и требований к градостроительным регламентам в границах территории исторического поселения регионального значения г. Казань».</p>		
 <p>Вид на северо-восток, 2023 г.</p>		
Датировка		XIX в.
Основные характеристики объекта		Материал стен – кирпич. Количество этажей – 2 этажа.


245.	Наименование	Дом жилой
	Адрес	Вахитовский район, ул. Муштари, 24
 <p>Архивная фотография из приказа Министерства культуры Республики Татарстан от 13.03.2017 № 218од «Об утверждении границ территории, предмета охраны и требований к градостроительным регламентам в границах территории исторического поселения регионального значения г. Казань».</p>		
 <p>Вид на восток, 2023 г.</p>		
Датировка		Начало XX в.
Основные характеристики объекта		Материал стен – кирпич. Количество этажей – 1 этаж.



246.	Наименование	Дом жилой
	Адрес	Вахитовский район, ул. Муштари, 21
		
<p>Архивная фотография из приказа Министерства культуры Республики Татарстан от 13.03.2017 № 218 од «Об утверждении границ территории, предмета охраны и требований к градостроительным регламентам в границах территории исторического поселения регионального значения г. Казань».</p>		
		
<p>Вид на запад, 2023 г.</p>		
Датировка		XIX в.
Основные характеристики объекта		Материал стен – кирпич. Количество этажей – 2 этажа.


247.	Наименование	Дом жилой
	Адрес	Вахитовский район, ул. Муштари, 30
		
	<p>Архивная фотография из приказа Министерства культуры Республики Татарстан от 13.03.2017 № 218од «Об утверждении границ территории, предмета охраны и требований к градостроительным регламентам в границах территории исторического поселения регионального значения г. Казань».</p>	
		
	Вид на северо-восток, 2023 г.	
	Датировка	1901 г., надстроен в 1939 г.
	Основные характеристики объекта	Материал стен – кирпич. Количество этажей – 4 этажа.



248.	Наименование	Дом жилой
	Адрес	Вахитовский район, ул. Муштари, 33а
		
	<p>Архивная фотография из приказа Министерства культуры Республики Татарстан от 13.03.2017 № 218од «Об утверждении границ территории, предмета охраны и требований к градостроительным регламентам в границах территории исторического поселения регионального значения г. Казань».</p>	
		
	Вид на запад, 2023 г.	
	Датировка	XIX в.
	Основные характеристики объекта	Материал стен – дерево. Количество этажей – 1 этаж.

249.	Наименование	Поликлиника
	Адрес	Вахитовский район, ул. Нагорная, 6
		
	<p>Архивная фотография из приказа Министерства культуры Республики Татарстан от 13.03.2017 № 218од «Об утверждении границ территории, предмета охраны и требований к градостроительным регламентам в границах территории исторического поселения регионального значения г. Казань».</p>	
		
	Вид на юго-восток, 2023 г.	
	Датировка	Середина XX в.
	Основные характеристики объекта	Материал стен – кирпич. Количество этажей – 2 этажа.


250.	Наименование	Административное здание	
	Адрес	Вахитовский район, ул. Нагорная, 6а	
			
	<p>Архивная фотография из приказа Министерства культуры Республики Татарстан от 13.03.2017 № 218од «Об утверждении границ территории, предмета охраны и требований к градостроительным регламентам в границах территории исторического поселения регионального значения г. Казань».</p>		
			
	Вид на юг, 2023 г.	Вид на юго-восток, 2023 г.	
	Датировка	Нет данных.	
	Основные характеристики объекта	Материал стен – кирпич. Количество этажей – 3 этажа.	

251.	Наименование	Дом жилой
	Адрес	Вахитовский район, ул. Нагорная, 25
	 <p>Архивная фотография из приказа Министерства культуры Республики Татарстан от 13.03.2017 № 218од «Об утверждении границ территории, предмета охраны и требований к градостроительным регламентам в границах территории исторического поселения регионального значения г. Казань».</p>	
	 <p>Вид на юго-восток, 2023 г.</p>	
	Датировка	XIX в.
	Основные характеристики объекта	Материал стен – дерево. Количество этажей – 2 этажа.



252.	Наименование	Дом жилой
	Адрес	Вахитовский район, ул. Нариманова, 39
	 <p>Архивная фотография из приказа Министерства культуры Республики Татарстан от 13.03.2017 № 218од «Об утверждении границ территории, предмета охраны и требований к градостроительным регламентам в границах территории исторического поселения регионального значения г. Казань».</p>	
	 <p>Вид на юго-восток, 2023 г.</p>	
Датировка		XIX в., реконструирован в 2020 г.
Основные характеристики объекта		Материал стен – кирпич, Б железобетон. Количество этажей – 2 этажа

253.	Наименование	Дом жилой
	Адрес	Вахитовский район, ул. Нариманова, 59
	 <p>Архивная фотография из приказа Министерства культуры Республики Татарстан от 13.03.2017 № 218од «Об утверждении границ территории, предмета охраны и требований к градостроительным регламентам в границах территории исторического поселения регионального значения г. Казань».</p>	
	 <p>Вид на северо-восток, 2023 г.</p>	
	Датировка	XIX в.
	Основные характеристики объекта	Материал стен – кирпич. Количество этажей – 2 этажа.

254.	Наименование	Дом жилой
	Адрес	Вахитовский район, ул. Нариманова, 60
	 <p>Архивная фотография из приказа Министерства культуры Республики Татарстан от 13.03.2017 № 218 од «Об утверждении границ территории, предмета охраны и требований к градостроительным регламентам в границах территории исторического поселения регионального значения г. Казань».</p>	
	 <p>Вид на юг, 2023 г.</p>	
	Датировка	XIX в.
	Основные характеристики объекта	Материал стен – кирпич. Количество этажей – 2 этажа.

255.	Наименование	Флигель жилого дома
	Адрес	Вахитовский район, ул. Некрасова, 11а
	 <p>Архивная фотография из приказа Министерства культуры Республики Татарстан от 13.03.2017 № 218од «Об утверждении границ территории, предмета охраны и требований к градостроительным регламентам в границах территории исторического поселения регионального значения г. Казань».</p>	
	 <p>Вид на юг, 2023 г.</p>	
Датировка		XIX в.
Основные характеристики объекта		Материал стен – кирпич, дерево. Количество этажей – 2 этажа.

256.	Наименование	Дом жилой
	Адрес	Вахитовский район, ул. Некрасова, 15
	 <p>Архивная фотография из приказа Министерства культуры Республики Татарстан от 13.03.2017 № 218од «Об утверждении границ территории, предмета охраны и требований к градостроительным регламентам в границах территории исторического поселения регионального значения г. Казань».</p>	
	 <p>Вид на северо-запад, 2023 г.</p>	
	Датировка	1860 г.
	Основные характеристики объекта	Материал стен – кирпич. Количество этажей – 2 этажа.

257.	Наименование	Дом жилой
	Адрес	Вахитовский район, ул. Некрасова, 32а
	 <p>Архивная фотография из приказа Министерства культуры Республики Татарстан от 13.03.2017 № 218од «Об утверждении границ территории, предмета охраны и требований к градостроительным регламентам в границах территории исторического поселения регионального значения г. Казань».</p>	
	 <p>Вид на юго-запад, 2023 г.</p>	
	Датировка	XIX в.
	Основные характеристики объекта	Материал стен – кирпич. Количество этажей – 2 этажа.

258.	Наименование	Дом жилой
	Адрес	Вахитовский район, ул. Н. Ершова, 14/ул. Зинина, 2
	 <p>Архивная фотография из приказа Министерства культуры Республики Татарстан от 13.03.2017 № 218од «Об утверждении границ территории, предмета охраны и требований к градостроительным регламентам в границах территории исторического поселения регионального значения г. Казань».</p>	
	 <p>Вид на юго-запад, 2023 г.</p>	
	Датировка	1955 г.
	Основные характеристики объекта	Материал стен – кирпич Количество этажей – 5 этажей

259.	Наименование	Комплекс зданий ветеринарного института
	Адрес	Вахитовский район, ул. Н. Ершова, 20А
	 <p>Архивная фотография из приказа Министерства культуры Республики Татарстан от 13.03.2017 № 218од «Об утверждении границ территории, предмета охраны и требований к градостроительным регламентам в границах территории исторического поселения регионального значения г. Казань».</p>	
	 <p>Вид на юг, 2023 г.</p>	
	Датировка	XIX-XX вв.
	Основные характеристики объекта	Материал стен – кирпич. Количество этажей – 3 этажа.

260.	Наименование	Комплекс зданий ветеринарного института
	Адрес	Вахитовский район, ул. Н. Ершова, 20
		
	<p>Архивная фотография из приказа Министерства культуры Республики Татарстан от 13.03.2017 № 218од «Об утверждении границ территории, предмета охраны и требований к градостроительным регламентам в границах территории исторического поселения регионального значения г. Казань».</p>	
		
	Вид на юг, 2023 г.	
	Датировка	XIX-XX вв.
	Основные характеристики объекта	Материал стен – кирпич. Количество этажей – 1-2 этажа.

261.	Наименование	Комплекс зданий ветеринарного института
	Адрес	Вахитовский район, ул. Н. Ершова, 20Б
	 <p>Архивная фотография из приказа Министерства культуры Республики Татарстан от 13.03.2017 № 218од «Об утверждении границ территории, предмета охраны и требований к градостроительным регламентам в границах территории исторического поселения регионального значения г. Казань».</p>	
	 <p>Вид на юг, 2023 г.</p>	
	Датировка	XIX-XX вв.
	Основные характеристики объекта	Материал стен – кирпич. Количество этажей – 1-2 этажа.

262.	Наименование	Дом жилой
	Адрес	Вахитовский район, ул. Н. Ершова, 28
	 <p>Архивная фотография из приказа Министерства культуры Республики Татарстан от 13.03.2017 № 218од «Об утверждении границ территории, предмета охраны и требований к градостроительным регламентам в границах территории исторического поселения регионального значения г. Казань».</p>	
	 <p>Вид на юг, 2023 г.</p>	
	Датировка	1950 г.
	Основные характеристики объекта	Материал стен – кирпич. Количество этажей – 4 этажа.



263.	Наименование	Дом жилой
	Адрес	Вахитовский район, ул. Н. Ершова, 30
 <p>Архивная фотография из приказа Министерства культуры Республики Татарстан от 13.03.2017 № 218од «Об утверждении границ территории, предмета охраны и требований к градостроительным регламентам в границах территории исторического поселения регионального значения г. Казань».</p>		
 <p>Вид на юго-запад, 2023 г.</p>		
Датировка		1950-е гг.
Основные характеристики объекта		Материал стен – кирпич. Количество этажей – 5 этажей.

264.	Наименование	Общежитие стройтреста № 40
	Адрес	Вахитовский район, ул. Н. Ершова, 32/ул. Абжалилова, 23
	 <p>Архивная фотография из приказа Министерства культуры Республики Татарстан от 13.03.2017 № 218од «Об утверждении границ территории, предмета охраны и требований к градостроительным регламентам в границах территории исторического поселения регионального значения г. Казань».</p>	
	 <p>Вид на юг, 2023 г.</p>	
	Датировка	1954 г.
	Основные характеристики объекта	Материал стен – кирпич. Количество этажей – 5-7 этажей.

265.	Наименование	Дом жилой
	Адрес	Вахитовский район, ул. Николая Столбова, 11
		
	<p>Архивная фотография из приказа Министерства культуры Республики Татарстан от 13.03.2017 № 218од «Об утверждении границ территории, предмета охраны и требований к градостроительным регламентам в границах территории исторического поселения регионального значения г. Казань».</p>	
		
	Вид на северо-восток, 2023 г.	
	Датировка	XIX в., реконструирован в 2023 г.
	Основные характеристики объекта	Материал стен – кирпич, железобетон. Количество этажей – 2 этажа.

266.	Наименование	Дом жилой
	Адрес	Приволжский район, ул. Ново-Вахитовская, 61
		
	<p>Архивная фотография из приказа Министерства культуры Республики Татарстан от 13.03.2017 № 218од «Об утверждении границ территории, предмета охраны и требований к градостроительным регламентам в границах территории исторического поселения регионального значения г. Казань».</p>	
		
	Вид на северо-запад, 2023 г.	
	Датировка	XIX в.
	Основные характеристики объекта	Материал стен – кирпич. Количество этажей – 2 этажа.

267.	Наименование	Дом жилой
	Адрес	Приволжский район, ул. Нурсултана Назарбаева, 35
	 <p>Архивная фотография из приказа Министерства культуры Республики Татарстан от 13.03.2017 № 218од «Об утверждении границ территории, предмета охраны и требований к градостроительным регламентам в границах территории исторического поселения регионального значения г. Казань».</p>	
	 <p>Вид на юг, 2023 г.</p>	
Датировка		1937 г.
Основные характеристики объекта		Материал стен – кирпич. Количество этажей – 6 этажей.

268.	Наименование	Дом жилой
	Адрес	Вахитовский район, ул. Университетская, 34/ул. Пушкина, 29
	 <p>Архивная фотография из приказа Министерства культуры Республики Татарстан от 13.03.2017 № 218од «Об утверждении границ территории, предмета охраны и требований к градостроительным регламентам в границах территории исторического поселения регионального значения г. Казань».</p>	
	 <p>Вид на восток, 2023 г.</p>	
Датировка		XIX в.
Основные характеристики объекта		Материал стен – кирпич. Количество этажей – 3 этажа.



269.	Наименование	Дом жилой
	Адрес	Вахитовский район, ул. Профессора Нужина, 4/ул. Пушкина, 29 лит. А
	 <p>Архивная фотография из приказа Министерства культуры Республики Татарстан от 13.03.2017 № 218од «Об утверждении границ территории, предмета охраны и требований к градостроительным регламентам в границах территории исторического поселения регионального значения г. Казань».</p>	
	 <p>Вид на юго-восток, 2023 г.</p>	
	Датировка	XIX в.
	Основные характеристики объекта	Материал стен – кирпич. Количество этажей – 3 этажа.

270.	Наименование	Дом жилой
	Адрес	Вахитовский район, ул. Островского, 1/ул. Мусы Джалиля, 6
	 <p>Архивная фотография из приказа Министерства культуры Республики Татарстан от 13.03.2017 № 218од «Об утверждении границ территории, предмета охраны и требований к градостроительным регламентам в границах территории исторического поселения регионального значения г. Казань».</p>	
	 <p>Вид на восток, 2023 г.</p>	
	Датировка	1939 г.
	Основные характеристики объекта	Материал стен – кирпич. Количество этажей – 5 этажей.

271.	Наименование	Дом жилой
	Адрес	Вахитовский район, ул. Островского, 16
	 <p>Архивная фотография из приказа Министерства культуры Республики Татарстан от 13.03.2017 № 218од «Об утверждении границ территории, предмета охраны и требований к градостроительным регламентам в границах территории исторического поселения регионального значения г. Казань».</p>	
	 <p>Вид на запад, 2023 г.</p>	
Датировка		XIX в.
Основные характеристики объекта		Материал стен – кирпич. Количество этажей – 2 этажа.



272.	Наименование	Дом жилой
	Адрес	Вахитовский район, ул. Островского, 19
	 <p>Архивная фотография из приказа Министерства культуры Республики Татарстан от 13.03.2017 № 218од «Об утверждении границ территории, предмета охраны и требований к градостроительным регламентам в границах территории исторического поселения регионального значения г. Казань».</p>	
	 <p>Вид на север, 2023 г.</p>	
	Датировка	XIX в.
	Основные характеристики объекта	Материал стен – кирпич. Количество этажей – 2 этажа.

273.	Наименование	Дом жилой
	Адрес	Вахитовский район, ул. Островского, 34/ул. Университетская, 4
	 <p>Архивная фотография из приказа Министерства культуры Республики Татарстан от 13.03.2017 № 218од «Об утверждении границ территории, предмета охраны и требований к градостроительным регламентам в границах территории исторического поселения регионального значения г. Казань».</p>	
	 <p>Вид на юг, 2023 г.</p>	
	Датировка	1955 г.
	Основные характеристики объекта	Материал стен – кирпич. Количество этажей – 4-5 этажей.

274.	Наименование	Дом жилой
	Адрес	Вахитовский район, ул. Островского, 35
		
	Архивная фотография из приказа Министерства культуры Республики Татарстан от 13.03.2017 № 218од «Об утверждении границ территории, предмета охраны и требований к градостроительным регламентам в границах территории исторического поселения регионального значения г. Казань».	
		
Вид на юг, 2023 г.		
Датировка		XIX в.
Основные характеристики объекта		Материал стен – кирпич. Количество этажей – 3 этажа.

275.	Наименование	Дом жилой
	Адрес	Вахитовский район, ул. Островского, 39/ул. Университетская, 6
	 <p>Архивная фотография из приказа Министерства культуры Республики Татарстан от 13.03.2017 № 218од «Об утверждении границ территории, предмета охраны и требований к градостроительным регламентам в границах территории исторического поселения регионального значения г. Казань».</p>	
	 <p>Вид на восток, 2023 г.</p>	
	Датировка	XIX-XX вв.
	Основные характеристики объекта	Материал стен – кирпич. Количество этажей – 4 этажа.

276.	Наименование	Дом жилой
	Адрес	Вахитовский район, ул. Островского, 88
	 <p>Архивная фотография из приказа Министерства культуры Республики Татарстан от 13.03.2017 № 218од «Об утверждении границ территории, предмета охраны и требований к градостроительным регламентам в границах территории исторического поселения регионального значения г. Казань».</p>	
	 <p>Вид на юго-запад, 2023 г.</p>	
	Датировка	1955 г.
	Основные характеристики объекта	Материал стен – кирпич. Количество этажей – 5 этажей.

277.	Наименование	Дом жилой
	Адрес	Вахитовский район, ул. Островского, 100
	 <p>Архивная фотография из приказа Министерства культуры Республики Татарстан от 13.03.2017 № 218од «Об утверждении границ территории, предмета охраны и требований к градостроительным регламентам в границах территории исторического поселения регионального значения г. Казань».</p>	
	 <p>Вид на запад, 2023 г.</p>	
	Датировка	XIX в.
	Основные характеристики объекта	Материал стен – кирпич. Количество этажей – 2 этажа.

278.	Наименование	Баня № 7
	Адрес	Вахитовский район, ул. Павлюхина, 41а
	 <p>Архивная фотография из приказа Министерства культуры Республики Татарстан от 13.03.2017 № 218од «Об утверждении границ территории, предмета охраны и требований к градостроительным регламентам в границах территории исторического поселения регионального значения г. Казань».</p>	
	 <p>Вид на северо-восток, 2023 г.</p>	
	Датировка	Середина XX в.
	Основные характеристики объекта	Материал стен – кирпич. Количество этажей – 2 этажа.

279.	Наименование	Административное здание
	Адрес	Приволжский район, ул. Павлюхина, 75
	 <p>Архивная фотография из приказа Министерства культуры Республики Татарстан от 13.03.2017 № 218од «Об утверждении границ территории, предмета охраны и требований к градостроительным регламентам в границах территории исторического поселения регионального значения г. Казань».</p>	
	 <p>Вид на северо-восток, 2023 г.</p>	
	Датировка	1958 г.
	Основные характеристики объекта	Материал стен – кирпич. Количество этажей – 4 этажа.

280.	Наименование	Дом жилой
	Адрес	Приволжский район, ул. Павлюхина, 85
	 <p>Архивная фотография из приказа Министерства культуры Республики Татарстан от 13.03.2017 № 218од «Об утверждении границ территории, предмета охраны и требований к градостроительным регламентам в границах территории исторического поселения регионального значения г. Казань».</p>	
	 <p>Вид на восток, 2023 г.</p>	
Датировка		1956 г.
Основные характеристики объекта		Материал стен – кирпич. Количество этажей – 5 этажей.



281.	Наименование	Дом жилой
	Адрес	Приволжский район, ул. Павлюхина, 102
<div></div> <p>Архивная фотография из приказа Министерства культуры Республики Татарстан от 13.03.2017 № 218од «Об утверждении границ территории, предмета охраны и требований к градостроительным регламентам в границах территории исторического поселения регионального значения г. Казань».</p>		
<div></div> <p>Вид на северо-запад, 2023 г.</p>		
Датировка		1936 г.
Основные характеристики объекта		Материал стен – кирпич. Количество этажей – 5 этажей.

282.	Наименование	Дом жилой
	Адрес	Приволжский район, ул. Павлюхина, 104-106
		
	<p>Архивная фотография из приказа Министерства культуры Республики Татарстан от 13.03.2017 № 218од «Об утверждении границ территории, предмета охраны и требований к градостроительным регламентам в границах территории исторического поселения регионального значения г. Казань».</p>	
		
	Вид на северо-запад, 2023 г.	
	Датировка	1957 г.
	Основные характеристики объекта	Материал стен – кирпич. Количество этажей – 5 этажей.

283.	Наименование	Бывшие торговые ряды
	Адрес	Вахитовский район, ул. Парижской Коммуны, 8
	 <p>Архивная фотография из приказа Министерства культуры Республики Татарстан от 13.03.2017 № 218од «Об утверждении границ территории, предмета охраны и требований к градостроительным регламентам в границах территории исторического поселения регионального значения г. Казань».</p>	
	 <p>Вид на север, 2023 г.</p>	
	Датировка	XIX в., воссоздан начале XXI в.
	Основные характеристики объекта	Материал стен – кирпич. Количество этажей – 2 этажа.



284.	Наименование	Дом жилой
	Адрес	Вахитовский район, ул. Парижской Коммуны, 12
		
<p>Архивная фотография из приказа Министерства культуры Республики Татарстан от 13.03.2017 № 218од «Об утверждении границ территории, предмета охраны и требований к градостроительным регламентам в границах территории исторического поселения регионального значения г. Казань».</p>		
		
<p>Вид на северо-запад, 2023 г.</p>		
Датировка		XIX в.
Основные характеристики объекта		Материал стен – кирпич. Количество этажей – 2 этажа.



285.	Наименование	Дом жилой
	Адрес	Вахитовский район, ул. Парижской Коммуны, 17
	 <p>Архивная фотография из приказа Министерства культуры Республики Татарстан от 13.03.2017 № 218од «Об утверждении границ территории, предмета охраны и требований к градостроительным регламентам в границах территории исторического поселения регионального значения г. Казань».</p>	
	 <p>Вид на юго-восток, 2023 г.</p>	
	Датировка	XIX в.
	Основные характеристики объекта	Материал стен – кирпич. Количество этажей – 3 этажа.



286.	Наименование	Дом жилой.
	Адрес	Вахитовский район, ул. Парижской Коммуны, 17
	 <p>Архивная фотография из приказа Министерства культуры Республики Татарстан от 13.03.2017 № 218 од «Об утверждении границ территории, предмета охраны и требований к градостроительным регламентам в границах территории исторического поселения регионального значения г. Казань».</p>	
	 <p>Вид на юго-восток, 2023 г.</p>	
Датировка		XIX - XX вв.
Основные характеристики объекта		Материал стен – кирпич. Количество этажей – 3 этажа.

287.	Наименование	Дом жилой
	Адрес	Вахитовский район, ул. Парижской Коммуны, 24а
		
<p>Архивная фотография из приказа Министерства культуры Республики Татарстан от 13.03.2017 № 218од «Об утверждении границ территории, предмета охраны и требований к градостроительным регламентам в границах территории исторического поселения регионального значения г. Казань».</p>		
		
<p>Вид на север, 2023 г.</p>		
Датировка		XIX в.
Основные характеристики объекта		Материал стен – кирпич. Количество этажей – 2 этажа.

288.	Наименование	Административное здание
	Адрес	Вахитовский район, ул. Парижской Коммуны, 25/ул. Г. Тукая, 39
	 <p>Архивная фотография из приказа Министерства культуры Республики Татарстан от 13.03.2017 № 218од «Об утверждении границ территории, предмета охраны и требований к градостроительным регламентам в границах территории исторического поселения регионального значения г. Казань».</p>	
	 <p>Вид на юг, 2023 г.</p>	
	Датировка	Первая половина XX в.
	Основные характеристики объекта	Материал стен – кирпич. Количество этажей – 3 этажа.



289.	Наименование	Заводское здание
	Адрес	Кировский район, ул. 1 Мая, 14/4
		
	<p>Архивная фотография из приказа Министерства культуры Республики Татарстан от 13.03.2017 № 218од «Об утверждении границ территории, предмета охраны и требований к градостроительным регламентам в границах территории исторического поселения регионального значения г. Казань».</p>	
		
	Вид на северо-запад, 2023 г.	
	Датировка	XIX в.
	Основные характеристики объекта	Материал стен – кирпич. Количество этажей – 1 этаж.


290.	Наименование	Дом жилой
	Адрес	Кировский район, ул. 1 Мая, 16
		
	<p>Архивная фотография из приказа Министерства культуры Республики Татарстан от 13.03.2017 № 218од «Об утверждении границ территории, предмета охраны и требований к градостроительным регламентам в границах территории исторического поселения регионального значения г. Казань».</p>	
		
	Вид на северо-запад, 2023 г.	
	Датировка	XIX в.
	Основные характеристики объекта	Материал стен – дерево. Количество этажей – 1 этаж.

291.	Наименование	Дом жилой
	Адрес	Кировский район, ул. 1 Мая, 20/ ул. Деловая, 1
	 <p>Архивная фотография из приказа Министерства культуры Республики Татарстан от 13.03.2017 № 218од «Об утверждении границ территории, предмета охраны и требований к градостроительным регламентам в границах территории исторического поселения регионального значения г. Казань».</p>	
	 <p>Вид на северо-запад, 2023 г.</p>	
	Датировка	1930 г.
	Основные характеристики объекта	Материал стен – кирпич. Количество этажей – 3 этажа.

292.	Наименование	Дом жилой
	Адрес	Кировский район, ул. 1 Мая, 22
	 <p>Архивная фотография из приказа Министерства культуры Республики Татарстан от 13.03.2017 № 218од «Об утверждении границ территории, предмета охраны и требований к градостроительным регламентам в границах территории исторического поселения регионального значения г. Казань».</p>	
	 <p>Вид на северо-запад, 2023 г.</p>	
	Датировка	1932 г.
	Основные характеристики объекта	Материал стен – кирпич. Количество этажей – 3 этажа.



293.	Наименование	Дом Т. Денисова
	Адрес	Вахитовский район, ул. Петербургская, 21
	 <p>Архивная фотография из приказа Министерства культуры Республики Татарстан от 13.03.2017 № 218од «Об утверждении границ территории, предмета охраны и требований к градостроительным регламентам в границах территории исторического поселения регионального значения г. Казань».</p>	
	 <p>Вид на северо-восток, 2023 г.</p>	
	Датировка	XIX в.
	Основные характеристики объекта	Материал стен – кирпич. Количество этажей – 3 этажа

294.	Наименование	Дом М. И. Ёлкиной
	Адрес	Вахитовский район, ул. Петербургская, 25
	 <p>Архивная фотография из приказа Министерства культуры Республики Татарстан от 13.03.2017 № 218од «Об утверждении границ территории, предмета охраны и требований к градостроительным регламентам в границах территории исторического поселения регионального значения г. Казань».</p>	
	 <p>Вид на северо-восток, 2023 г.</p>	
	Датировка	XIX в.
	Основные характеристики объекта	Материал стен – кирпич. Количество этажей – 2 этажа

295.	Наименование	Дом жилой
	Адрес	Вахитовский район, ул. Петербургская, 36
	 <p>Архивная фотография из приказа Министерства культуры Республики Татарстан от 13.03.2017 № 218од «Об утверждении границ территории, предмета охраны и требований к градостроительным регламентам в границах территории исторического поселения регионального значения г. Казань».</p>	
	 <p>Вид на восток, 2023 г.</p>	
Датировка		XIX в.
Основные характеристики объекта		Материал стен – кирпич. Количество этажей – 4 этажа



296.	Наименование	Заводское здание
	Адрес	Вахитовский район, ул.Петербургская, 50,к.26/ул. Островского, 93,к.26
	 <p>Архивная фотография из приказа Министерства культуры Республики Татарстан от 13.03.2017 № 218од «Об утверждении границ территории, предмета охраны и требований к градостроительным регламентам в границах территории исторического поселения регионального значения г. Казань».</p>	
	 <p>Вид на юго-восток, 2023 г.</p>	
Датировка		XIX в.
Основные характеристики объекта		Материал стен – кирпич. Количество этажей – 3 этажа.

297.	Наименование	Заводское здание
	Адрес	Вахитовский район, ул. Петербургская, 50 к.5
	 <p>Архивная фотография из приказа Министерства культуры Республики Татарстан от 13.03.2017 № 218од «Об утверждении границ территории, предмета охраны и требований к градостроительным регламентам в границах территории исторического поселения регионального значения г. Казань».</p>	
	 <p>Вид на юго-запад, 2023 г.</p>	
Датировка		XIX в.
Основные характеристики объекта		Материал стен – кирпич. Количество этажей – 4 этажа.


298.	Наименование	Кинотеатр «Победа»
	Адрес	Вахитовский район, ул. Петербургская, 55Б
	 <p>Архивная фотография из приказа Министерства культуры Республики Татарстан от 13.03.2017 № 218од «Об утверждении границ территории, предмета охраны и требований к градостроительным регламентам в границах территории исторического поселения регионального значения г. Казань».</p>	
	 <p>Вид на северо-восток, 2023 г.</p>	
	Датировка	1958 г.
	Основные характеристики объекта	Материал стен – кирпич. Количество этажей – 2 этажа.

299.	Наименование	Бывшие службы жилого дома
	Адрес	Вахитовский район, ул. Петербургская, 58
		
	<p>Архивная фотография из приказа Министерства культуры Республики Татарстан от 13.03.2017 № 218од «Об утверждении границ территории, предмета охраны и требований к градостроительным регламентам в границах территории исторического поселения регионального значения г. Казань».</p>	
		
	Вид на юго-запад, 2023 г.	
	Датировка	XIX в.
	Основные характеристики объекта	Материал стен – кирпич. Количество этажей – 2 этажа.

300.	Наименование	Дом жилой
	Адрес	Вахитовский район, ул. Петербургская, 62
	 <p>Архивная фотография из приказа Министерства культуры Республики Татарстан от 13.03.2017 № 218од «Об утверждении границ территории, предмета охраны и требований к градостроительным регламентам в границах территории исторического поселения регионального значения г. Казань».</p>	
	 <p>Вид на юго-запад, 2023 г.</p>	
	Датировка	1957 г.
	Основные характеристики объекта	Материал стен – кирпич. Количество этажей – 5 этажей.



301.	Наименование	Дом жилой
	Адрес	Вахитовский район, ул. Пехотная, 25
	 <p>Архивная фотография из приказа Министерства культуры Республики Татарстан от 13.03.2017 № 218од «Об утверждении границ территории, предмета охраны и требований к градостроительным регламентам в границах территории исторического поселения регионального значения г. Казань».</p>	
	 <p>Вид на север, 2023 г.</p>	
	Датировка	Начало XX в., реконструирован в 2023 г.
	Основные характеристики объекта	Материал стен – дерево, кирпич. Количество этажей – 3 этажа (до реконструкции 2 этажа).

302.	Наименование	Дом жилой
	Адрес	Вахитовский район, ул. Подлужная, 50
		
	<p>Архивная фотография из приказа Министерства культуры Республики Татарстан от 13.03.2017 № 218од «Об утверждении границ территории, предмета охраны и требований к градостроительным регламентам в границах территории исторического поселения регионального значения г. Казань».</p>	
		
	Вид на юго-восток, 2023 г.	
	Датировка	XIX в.
	Основные характеристики объекта	Материал стен – кирпич, дерево. Количество этажей – 2 этажа.

303.	Наименование	Дом жилой
	Адрес	Вахитовский район, ул. Подлужная, 67
	 <p>Архивная фотография из приказа Министерства культуры Республики Татарстан от 13.03.2017 № 218од «Об утверждении границ территории, предмета охраны и требований к градостроительным регламентам в границах территории исторического поселения регионального значения г. Казань».</p>	
	 <p>Вид на северо-запад, 2023 г.</p>	
	Датировка	XIX-XX вв.
	Основные характеристики объекта	Материал стен – кирпич. Количество этажей – 2 этажа.

304.	Наименование	Дом жилой
	Адрес	Вахитовский район, ул. Право-Булачная, 19
	 <p>Архивная фотография из приказа Министерства культуры Республики Татарстан от 13.03.2017 № 218 од «Об утверждении границ территории, предмета охраны и требований к градостроительным регламентам в границах территории исторического поселения регионального значения г. Казань».</p>	
	 <p>Вид на северо-восток, 2023 г.</p>	
Датировка		XIX в.
Основные характеристики объекта		Материал стен – кирпич. Количество этажей – 3 этажа.


305.	Наименование	Дом жилой
	Адрес	Вахитовский район, ул. Право-Булачная, 27
	 <p>Архивная фотография из приказа Министерства культуры Республики Татарстан от 13.03.2017 № 218од «Об утверждении границ территории, предмета охраны и требований к градостроительным регламентам в границах территории исторического поселения регионального значения г. Казань».</p>	
	 <p>Вид на северо-восток, 2023 г.</p>	
Датировка		XIX в.
Основные характеристики объекта		Материал стен – кирпич. Количество этажей – 2 этажа.

306.	Наименование	Дом купчихи Е.М. Гордеевой
	Адрес	Вахитовский район, ул. Право-Булачная, 29
	 <p>Архивная фотография из приказа Министерства культуры Республики Татарстан от 13.03.2017 № 218од «Об утверждении границ территории, предмета охраны и требований к градостроительным регламентам в границах территории исторического поселения регионального значения г. Казань».</p>	
	 <p>Вид на северо-восток, 2023 г.</p>	
Датировка		XIX в.
Основные характеристики объекта		Материал стен – кирпич. Количество этажей – 2 этажа.

307.	Наименование	Дом жилой
	Адрес	Вахитовский район, ул. Право-Булачная, 37
	 <p>Архивная фотография из приказа Министерства культуры Республики Татарстан от 13.03.2017 № 218 од «Об утверждении границ территории, предмета охраны и требований к градостроительным регламентам в границах территории исторического поселения регионального значения г. Казань».</p>	
	 <p>Вид на север, 2023 г.</p>	
	Датировка	1953 г.
	Основные характеристики объекта	Материал стен – кирпич. Количество этажей – 5-6 этажей.

308.	Наименование	Дом жилой
	Адрес	Вахитовский район, ул. Право-Булачная, 41
		
	<p>Архивная фотография из приказа Министерства культуры Республики Татарстан от 13.03.2017 № 218од «Об утверждении границ территории, предмета охраны и требований к градостроительным регламентам в границах территории исторического поселения регионального значения г. Казань».</p>	
		
	Вид на северо-восток, 2023 г.	
	Датировка	XIX в.
	Основные характеристики объекта	Материал стен – кирпич. Количество этажей – 2 этажа.


309.	Наименование	Дом жилой
	Адрес	Вахитовский район, ул. Право-Булачная, 45/ул. Астрономическая, 2
	 <p>Архивная фотография из приказа Министерства культуры Республики Татарстан от 13.03.2017 № 218од «Об утверждении границ территории, предмета охраны и требований к градостроительным регламентам в границах территории исторического поселения регионального значения г. Казань».</p>	
	 <p>Вид на северо-восток, 2023 г.</p>	
	Датировка	XIX в., реконструирован в 2012 г.
	Основные характеристики объекта	Материал стен – кирпич. Количество этажей – 4 этажа (до реконструкции – 2 этажа).

310.	Наименование	Здание
	Адрес	Приволжский район, ул. Производственная, 18
		
	<p>Архивная фотография из приказа Министерства культуры Республики Татарстан от 13.03.2017 № 218од «Об утверждении границ территории, предмета охраны и требований к градостроительным регламентам в границах территории исторического поселения регионального значения г. Казань».</p>	
		
	Вид на юг, 2023 г.	
	Датировка	XIX в.
	Основные характеристики объекта	Материал стен – кирпич. Количество этажей – 3 этажа.

311.	Наименование	Дом
	Адрес	Вахитовский район, ул. Профсоюзная, 4
	 <p>Архивная фотография из приказа Министерства культуры Республики Татарстан от 13.03.2017 № 218од «Об утверждении границ территории, предмета охраны и требований к градостроительным регламентам в границах территории исторического поселения регионального значения г. Казань».</p>	
	 <p>Вид на северо-восток, 2023 г.</p>	
Датировка		XIX в.
Основные характеристики объекта		Материал стен – кирпич. Количество этажей – 2 этажа.

312.	Наименование	Лавки усадьбы Пискунова
	Адрес	Вахитовский район, ул. Профсоюзная, 7
	 <p>Архивная фотография из приказа Министерства культуры Республики Татарстан от 13.03.2017 № 218од «Об утверждении границ территории, предмета охраны и требований к градостроительным регламентам в границах территории исторического поселения регионального значения г. Казань».</p>	
	 <p>Вид на северо-восток, 2023 г.</p>	
Датировка		XIX в.
Основные характеристики объекта		Материал стен – кирпич. Количество этажей – 2 этажа.



313.	Наименование	Здание торговых лавок
	Адрес	Вахитовский район, ул. Профсоюзная, 9
	 <p>Архивная фотография из приказа Министерства культуры Республики Татарстан от 13.03.2017 № 218од «Об утверждении границ территории, предмета охраны и требований к градостроительным регламентам в границах территории исторического поселения регионального значения г. Казань».</p>	
	 <p>Вид на северо-восток, 2023 г.</p>	
Датировка		XIX в.
Основные характеристики объекта		Материал стен – кирпич. Количество этажей – 2 этажа.

314.	Наименование	Дом жилой
	Адрес	Вахитовский район, ул. Профсоюзная, 13/ул. Кави Наджми, 16
	 <p>Архивная фотография из приказа Министерства культуры Республики Татарстан от 13.03.2017 № 218од «Об утверждении границ территории, предмета охраны и требований к градостроительным регламентам в границах территории исторического поселения регионального значения г. Казань».</p>	
	 <p>Вид на северо-восток, 2023 г.</p>	
	Датировка	XIX в.
	Основные характеристики объекта	Материал стен – кирпич. Количество этажей – 3 этажа.

315.	Наименование	Дом жилой
	Адрес	Вахитовский район, ул. Профсоюзная, 17
	 <p>Архивная фотография из приказа Министерства культуры Республики Татарстан от 13.03.2017 № 218од «Об утверждении границ территории, предмета охраны и требований к градостроительным регламентам в границах территории исторического поселения регионального значения г. Казань».</p>	
	 <p>Вид на северо-восток, 2023 г.</p>	
Датировка		XIX в.
Основные характеристики объекта		Материал стен – кирпич. Количество этажей – 3 этажа.

316.	Наименование	Дом жилой
	Адрес	Вахитовский район, ул. Профсоюзная, 19
		
	<p>Архивная фотография из приказа Министерства культуры Республики Татарстан от 13.03.2017 № 218од «Об утверждении границ территории, предмета охраны и требований к градостроительным регламентам в границах территории исторического поселения регионального значения г. Казань».</p>	
		
	Вид на северо-восток, 2023 г.	
	Датировка	XIX в.
	Основные характеристики объекта	Материал стен – кирпич. Количество этажей – 3 этажа.

317.	Наименование	Склады
	Адрес	Вахитовский район, ул. Профсоюзная, 34
		
<p>Архивная фотография из приказа Министерства культуры Республики Татарстан от 13.03.2017 № 218од «Об утверждении границ территории, предмета охраны и требований к градостроительным регламентам в границах территории исторического поселения регионального значения г. Казань».</p>		
		
<p>Вид на запад, 2023 г.</p>		
Датировка		XIX в.
Основные характеристики объекта		Материал стен – кирпич. Количество этажей – 1 этаж.

318.	Наименование	Дом жилой
	Адрес	Вахитовский район, ул. Профсоюзная, 36
	 <p>Архивная фотография из приказа Министерства культуры Республики Татарстан от 13.03.2017 № 218од «Об утверждении границ территории, предмета охраны и требований к градостроительным регламентам в границах территории исторического поселения регионального значения г. Казань».</p>	
	 <p>Вид на юго-запад, 2023 г.</p>	
Датировка		XIX-XX вв.
Основные характеристики объекта		Материал стен – кирпич. Количество этажей – 2 этажа.

319.	Наименование	Дом жилой
	Адрес	Вахитовский район, ул. Профсоюзная, 38
		
	<p>Архивная фотография из приказа Министерства культуры Республики Татарстан от 13.03.2017 № 218од «Об утверждении границ территории, предмета охраны и требований к градостроительным регламентам в границах территории исторического поселения регионального значения г. Казань».</p>	
		
	Вид на юго-запад. 2023 г.	
	Датировка	XIX-XX вв.
	Основные характеристики объекта	Материал стен – кирпич. Количество этажей – 2 этажа.



320.	Наименование	Дом жилой
	Адрес	Вахитовский район, ул. Профсоюзная, 46/ул. Университетская, 11
	 <p>Архивная фотография из приказа Министерства культуры Республики Татарстан от 13.03.2017 № 218 од «Об утверждении границ территории, предмета охраны и требований к градостроительным регламентам в границах территории исторического поселения регионального значения г. Казань».</p>	
	 <p>Вид на запад, 2023 г.</p>	
	Датировка	XIX в.
	Основные характеристики объекта	Материал стен – кирпич. Количество этажей – 2 этажа.

321.	Наименование	Дом жилой
	Адрес	Вахитовский район, ул. Пушкина, 3/ул. Островского, 36
	 <p>Архивная фотография из приказа Министерства культуры Республики Татарстан от 13.03.2017 № 218од «Об утверждении границ территории, предмета охраны и требований к градостроительным регламентам в границах территории исторического поселения регионального значения г. Казань».</p>	
	 <p>Вид на запад, 2023 г.</p>	
	Датировка	1954 г.
	Основные характеристики объекта	Материал стен – кирпич. Количество этажей – 5-6 этажей.

322.	Наименование	Дом жилой.
	Адрес	Вахитовский район, ул. Пушкина, 5/ул. Островского, 43
	 <p>Архивная фотография из приказа Министерства культуры Республики Татарстан от 13.03.2017 № 218од «Об утверждении границ территории, предмета охраны и требований к градостроительным регламентам в границах территории исторического поселения регионального значения г. Казань».</p>	
	 <p>Вид на запад, 2023 г.</p>	
	Датировка	1952 г.
	Основные характеристики объекта	Материал стен – кирпич. Количество этажей – 5-6 этажей.

323.	Наименование	Дом жилой
	Адрес	Вахитовский район, ул. Пушкина, 15/ул. Профсоюзная, 25
	 <p>Архивная фотография из приказа Министерства культуры Республики Татарстан от 13.03.2017 № 218од «Об утверждении границ территории, предмета охраны и требований к градостроительным регламентам в границах территории исторического поселения регионального значения г. Казань».</p>	
	 <p>Вид на север, 2023 г.</p>	
	Датировка	XIX в.
	Основные характеристики объекта	Материал стен – кирпич. Количество этажей – 3 этажа.



324.	Наименование	Дом жилой
	Адрес	Вахитовский район, ул. Пушкина, 14
	 <p>Архивная фотография из приказа Министерства культуры Республики Татарстан от 13.03.2017 № 218од «Об утверждении границ территории, предмета охраны и требований к градостроительным регламентам в границах территории исторического поселения регионального значения г. Казань».</p>	
	 <p>Вид на восток, 2023 г.</p>	
	Датировка	XIX в.
	Основные характеристики объекта	Материал стен – кирпич. Количество этажей – 3 этажа.


325.	Наименование	Дом жилой
	Адрес	Вахитовский район, ул. Пушкина, 16/ул. Щапова, 2
		
Архивная фотография из приказа Министерства культуры Республики Татарстан от 13.03.2017 № 218од «Об утверждении границ территории, предмета охраны и требований к градостроительным регламентам в границах территории исторического поселения регионального значения г. Казань».		
		
Вид на восток, 2023 г.		
Датировка		XIX в.
Основные характеристики объекта		Материал стен – кирпич. Количество этажей – 3 этажа.


326.	Наименование	Дом жилой
	Адрес	Вахитовский район, ул. Пушкина, 22
	 <p>Архивная фотография из приказа Министерства культуры Республики Татарстан от 13.03.2017 № 218од «Об утверждении границ территории, предмета охраны и требований к градостроительным регламентам в границах территории исторического поселения регионального значения г. Казань».</p>	
	 <p>Вид на восток, 2023 г.</p>	
Датировка		XIX в.
Основные характеристики объекта		Материал стен – кирпич. Количество этажей – 3 этажа.



327.	Наименование	Дом жилой
	Адрес	Вахитовский район, ул. Пушкина, 23
	 <p>Архивная фотография из приказа Министерства культуры Республики Татарстан от 13.03.2017 № 218од «Об утверждении границ территории, предмета охраны и требований к градостроительным регламентам в границах территории исторического поселения регионального значения г. Казань».</p>	
	 <p>Вид на юго-запад, 2023 г.</p>	
Датировка		XIX в.
Основные характеристики объекта		Материал стен – кирпич. Количество этажей – 3 этажа.

328.	Наименование	Дом жилой
	Адрес	Вахитовский район, ул. Пушкина, 40
	 <p>Архивная фотография из приказа Министерства культуры Республики Татарстан от 13.03.2017 № 218од «Об утверждении границ территории, предмета охраны и требований к градостроительным регламентам в границах территории исторического поселения регионального значения г. Казань».</p>	
	 <p>Вид на восток, 2023 г.</p>	
	Датировка	XIX в.
	Основные характеристики объекта	Материал стен – кирпич. Количество этажей – 2 этажа.



329.	Наименование	Дом жилой
	Адрес	Вахитовский район, ул. Пушкина, 44
	 <p>Архивная фотография из приказа Министерства культуры Республики Татарстан от 13.03.2017 № 218од «Об утверждении границ территории, предмета охраны и требований к градостроительным регламентам в границах территории исторического поселения регионального значения г. Казань».</p>	
	 <p>Вид на восток, 2023 г.</p>	
	Датировка	XIX в.
	Основные характеристики объекта	Материал стен – кирпич. Количество этажей – 2 этажа.



330.	Наименование	Флигель жилого дома
	Адрес	Вахитовский район, ул. Пушкина, 58б
	 <p>Архивная фотография из приказа Министерства культуры Республики Татарстан от 13.03.2017 № 218од «Об утверждении границ территории, предмета охраны и требований к градостроительным регламентам в границах территории исторического поселения регионального значения г. Казань».</p>	
	 <p>Вид на юго-восток, 2023 г.</p>	
	Датировка	XIX в.
	Основные характеристики объекта	Материал стен – кирпич. Количество этажей – 2 этажа.

331.	Наименование	Дом жилой
	Адрес	Вахитовский район, ул. 2-я Привольная, 36
	 <p>Архивная фотография из приказа Министерства культуры Республики Татарстан от 13.03.2017 № 218од «Об утверждении границ территории, предмета охраны и требований к градостроительным регламентам в границах территории исторического поселения регионального значения г. Казань».</p>	
	 <p>Вид на юго-запад, 2023 г.</p>	
	Датировка	Нет данных.
	Основные характеристики объекта	Материал стен – дерево. Количество этажей – 2 этажа.



332.	Наименование	Дом жилой
	Адрес	Вахитовский район, ул. 2-я Привольная, 40
	 <p>Архивная фотография из приказа Министерства культуры Республики Татарстан от 13.03.2017 № 218од «Об утверждении границ территории, предмета охраны и требований к градостроительным регламентам в границах территории исторического поселения регионального значения г. Казань».</p>	
	 <p>Вид на юго-восток, 2023 г.</p>	
	Датировка	Нет данных.
	Основные характеристики объекта	Материал стен – дерево. Количество этажей – 2 этажа.



333.	Наименование	Дом жилой
	Адрес	Вахитовский район, ул. 2-я Привольная, 38
	 <p>Архивная фотография из приказа Министерства культуры Республики Татарстан от 13.03.2017 № 218од «Об утверждении границ территории, предмета охраны и требований к градостроительным регламентам в границах территории исторического поселения регионального значения г. Казань».</p>	
	 <p>Вид на юго-восток, 2023 г.</p>	
	Датировка	Нет данных.
	Основные характеристики объекта	Материал стен – кирпич, дерево. Количество этажей – 2 этажа.

334.	Наименование	Дом жилой
	Адрес	Вахитовский район, ул. 2-я Привольная, 34
		
Архивная фотография из приказа Министерства культуры Республики Татарстан от 13.03.2017 № 218од «Об утверждении границ территории, предмета охраны и требований к градостроительным регламентам в границах территории исторического поселения регионального значения г. Казань».		
		
Вид на северо-восток, 2023 г.		
Датировка		Нет данных.
Основные характеристики объекта		Материал стен – дерево. Количество этажей – 2 этажа.



335.	Наименование	Дом жилой
	Адрес	Вахитовский район, ул. 2-я Привольная, 22
	 <p>Архивная фотография из приказа Министерства культуры Республики Татарстан от 13.03.2017 № 218од «Об утверждении границ территории, предмета охраны и требований к градостроительным регламентам в границах территории исторического поселения регионального значения г. Казань».</p>	
	 <p>Вид на северо-запад, 2023 г.</p>	
	Датировка	Нет данных.
	Основные характеристики объекта	Материал стен – дерево. Количество этажей – 2 этажа.

336.	Наименование	Дом жилой
	Адрес	Вахитовский район, ул. Ремесленная, 12
	 <p>Архивная фотография из приказа Министерства культуры Республики Татарстан от 13.03.2017 № 218од «Об утверждении границ территории, предмета охраны и требований к градостроительным регламентам в границах территории исторического поселения регионального значения г. Казань».</p>	
	 <p>Вид на северо-запад, 2023 г.</p>	
	Датировка	Нет данных.
	Основные характеристики объекта	Материал стен – дерево. Количество этажей – 2 этажа.

337.	Наименование	Дом жилой
	Адрес	Вахитовский район, ул. Ремесленная, 11
	 <p>Архивная фотография из приказа Министерства культуры Республики Татарстан от 13.03.2017 № 218 од «Об утверждении границ территории, предмета охраны и требований к градостроительным регламентам в границах территории исторического поселения регионального значения г. Казань».</p>	
	 <p>Вид на северо-восток, 2023 г.</p>	
	Датировка	1908 г.
	Основные характеристики объекта	Материал стен – дерево. Количество этажей – 2 этажа.


338.	Наименование	Дом жилой
	Адрес	Вахитовский район, ул. Ремесленная, 9
	 <p>Архивная фотография из приказа Министерства культуры Республики Татарстан от 13.03.2017 № 218од «Об утверждении границ территории, предмета охраны и требований к градостроительным регламентам в границах территории исторического поселения регионального значения г. Казань».</p>	
	 <p>Вид на северо-восток, 2023 г.</p>	
	Датировка	1912 г.
	Основные характеристики объекта	Материал стен – дерево. Количество этажей – 2 этажа.

339.	Наименование	Дом жилой
	Адрес	Вахитовский район, ул. Ремесленная, 7
	 <p>Архивная фотография из приказа Министерства культуры Республики Татарстан от 13.03.2017 № 218од «Об утверждении границ территории, предмета охраны и требований к градостроительным регламентам в границах территории исторического поселения регионального значения г. Казань».</p>	
	 <p>Вид на восток, 2023 г.</p>	
	Датировка	Начало XX в.
	Основные характеристики объекта	Материал стен – дерево. Количество этажей – 2 этажа.



340.	Наименование	Заводское здание
	Адрес	Приволжский район, ул. Салиха Сайдашева, 11
	 <p>Архивная фотография из приказа Министерства культуры Республики Татарстан от 13.03.2017 № 218од «Об утверждении границ территории, предмета охраны и требований к градостроительным регламентам в границах территории исторического поселения регионального значения г. Казань».</p>	
	 <p>Вид на юго-восток, 2023 г.</p>	
Датировка		XIX в.
Основные характеристики объекта		Материал стен – кирпич. Количество этажей – 4 этажа.

341.	Наименование	Заводское здание
	Адрес	Приволжский район, ул. Салиха Сайдашева, 13
		
<p>Архивная фотография из приказа Министерства культуры Республики Татарстан от 13.03.2017 № 218од «Об утверждении границ территории, предмета охраны и требований к градостроительным регламентам в границах территории исторического поселения регионального значения г. Казань».</p>		
		
<p>Вид на юго-восток, 2023 г.</p>		
Датировка		XIX в.
Основные характеристики объекта		Материал стен – кирпич. Количество этажей – 3 этажа.

342.	Наименование	Дом жилой
	Адрес	Приволжский район, ул. Салиха Сайдашева, 32
		
<p>Архивная фотография из приказа Министерства культуры Республики Татарстан от 13.03.2017 № 218од «Об утверждении границ территории, предмета охраны и требований к градостроительным регламентам в границах территории исторического поселения регионального значения г. Казань».</p>		
		
<p>Вид на северо-запад, 2023 г.</p>		
Датировка		XIX в.
Основные характеристики объекта		Материал стен – кирпич. Количество этажей – 2 этажа.

343.	Наименование	Дом жилой
	Адрес	Приволжский район, ул. Сары Садыковой, 4
	 <p>Архивная фотография из приказа Министерства культуры Республики Татарстан от 13.03.2017 № 218од «Об утверждении границ территории, предмета охраны и требований к градостроительным регламентам в границах территории исторического поселения регионального значения г. Казань».</p>	
	 <p>Вид на северо-восток, 2023 г.</p>	
Датировка		XIX в.
Основные характеристики объекта		Материал стен – дерево. Количество этажей – 1 этаж.

344.	Наименование	Дом жилой
	Адрес	Приволжский район, ул. Сары Садыковой, 5
	 <p>Архивная фотография из приказа Министерства культуры Республики Татарстан от 13.03.2017 № 218 од «Об утверждении границ территории, предмета охраны и требований к градостроительным регламентам в границах территории исторического поселения регионального значения г. Казань».</p>	
	 <p>Вид на север, 2023 г.</p>	
	Датировка	XIX в.
	Основные характеристики объекта	Материал стен – кирпич. Количество этажей – 3 этажа.

345.	Наименование	Дом жилой
	Адрес	Приволжский район, ул. Сары Садыковой, 14
	 <p>Архивная фотография из приказа Министерства культуры Республики Татарстан от 13.03.2017 № 218од «Об утверждении границ территории, предмета охраны и требований к градостроительным регламентам в границах территории исторического поселения регионального значения г. Казань».</p>	
	 <p>Вид на север, 2023 г.</p>	
	Датировка	XIX в.
	Основные характеристики объекта	Материал стен – дерево. Количество этажей – 1 этаж.

346.	Наименование	Дом жилой
	Адрес	Вахитовский район, ул. Сары Садыковой, 41/ ул. Ахтямова, 7а
	 <p>Архивная фотография из приказа Министерства культуры Республики Татарстан от 13.03.2017 № 218од «Об утверждении границ территории, предмета охраны и требований к градостроительным регламентам в границах территории исторического поселения регионального значения г. Казань».</p>	
	 <p>Вид на восток, 2023 г.</p>	
Датировка		1951 г.
Основные характеристики объекта		Материал стен – кирпич. Количество этажей – 2 этажа.



347.	Наименование	Дом жилой
	Адрес	Вахитовский район, ул. Сары Садыковой, 57
	 <p>Архивная фотография из приказа Министерства культуры Республики Татарстан от 13.03.2017 № 218од «Об утверждении границ территории, предмета охраны и требований к градостроительным регламентам в границах территории исторического поселения регионального значения г. Казань».</p>	
	 <p>Вид на северо-восток, 2023 г.</p>	
Датировка		XIX в.
Основные характеристики объекта		Материал стен – кирпич. Количество этажей – 2 этажа.



348.	Наименование	Заводское здание
	Адрес	Вахитовский район, ул. Сары Садыковой, 59
	 <p>Архивная фотография из приказа Министерства культуры Республики Татарстан от 13.03.2017 № 218од «Об утверждении границ территории, предмета охраны и требований к градостроительным регламентам в границах территории исторического поселения регионального значения г. Казань».</p>	
	 <p>Вид на северо-восток, 2023 г.</p>	
	Датировка	XIX в.
	Основные характеристики объекта	Материал стен – кирпич. Количество этажей – 2 этажа.



349.	Наименование	Дом жилой
	Адрес	Вахитовский район, ул. Сары Садыковой, 59а/ул. Нариманова, 155
		
<p>Архивная фотография из приказа Министерства культуры Республики Татарстан от 13.03.2017 № 218од «Об утверждении границ территории, предмета охраны и требований к градостроительным регламентам в границах территории исторического поселения регионального значения г. Казань».</p>		
		
<p>Вид на восток, 2023 г.</p>		
Датировка		XIX-XX вв.
Основные характеристики объекта		Материал стен – дерево, кирпич. Количество этажей – 2 этажа.

350.	Наименование	Дом жилой
	Адрес	Кировский район, ул. Столярова, 37
		
	<p>Архивная фотография из приказа Министерства культуры Республики Татарстан от 13.03.2017 № 218од «Об утверждении границ территории, предмета охраны и требований к градостроительным регламентам в границах территории исторического поселения регионального значения г. Казань».</p>	
		
	Вид на юго-восток, 2023 г.	
	Датировка	XIX-XX вв.
	Основные характеристики объекта	Материал стен – дерево. Количество этажей – 2 этажа.



351.	Наименование	Дом жилой
	Адрес	Вахитовский район, ул. Сафьян, 7
		
	Архивная фотография из приказа Министерства культуры Республики Татарстан от 13.03.2017 № 218од «Об утверждении границ территории, предмета охраны и требований к градостроительным регламентам в границах территории исторического поселения регионального значения г. Казань».	
		
Вид на юг, 2023 г.		
Датировка		1951 г.
Основные характеристики объекта		Материал стен – кирпич. Количество этажей – 2 этажа.



352.	Наименование	Дом жилой
	Адрес	Вахитовский район, ул. Старая, 15
		
<p>Архивная фотография из приказа Министерства культуры Республики Татарстан от 13.03.2017 № 218од «Об утверждении границ территории, предмета охраны и требований к градостроительным регламентам в границах территории исторического поселения регионального значения г. Казань».</p>		
		
<p>Вид на северо-восток, 2023 г.</p>		
Датировка		XIX в.
Основные характеристики объекта		Материал стен – кирпич. Количество этажей – 2 этажа.

353.	Наименование	Дом жилой
	Адрес	Вахитовский район, ул. Старая, 15а
	 <p>Архивная фотография из приказа Министерства культуры Республики Татарстан от 13.03.2017 № 218 од «Об утверждении границ территории, предмета охраны и требований к градостроительным регламентам в границах территории исторического поселения регионального значения г. Казань».</p>	
	 <p>Вид на запад, 2023 г.</p>	
Датировка		XX в.
Основные характеристики объекта		Материал стен – кирпич. Количество этажей – 2 этажа.

354.	Наименование	Дом жилой
	Адрес	Вахитовский район, ул. Тази Гиззата, 1
	 <p>Архивная фотография из приказа Министерства культуры Республики Татарстан от 13.03.2017 № 218од «Об утверждении границ территории, предмета охраны и требований к градостроительным регламентам в границах территории исторического поселения регионального значения г. Казань».</p>	
	 <p>Вид на запад, 2023 г.</p>	
Датировка		XIX в.
Основные характеристики объекта		Материал стен – кирпич. Количество этажей – 1 этаж.

355.	Наименование	Дом жилой
	Адрес	Вахитовский район, ул. Тази Гиззата, 10, к.1
	 <p>Архивная фотография из приказа Министерства культуры Республики Татарстан от 13.03.2017 № 218од «Об утверждении границ территории, предмета охраны и требований к градостроительным регламентам в границах территории исторического поселения регионального значения г. Казань».</p>	
	 <p>Вид на запад, 2023 г.</p>	
Датировка		XIX в.
Основные характеристики объекта		Материал стен – кирпич. Количество этажей – 3 этажа.


356.	Наименование	Дом жилой
	Адрес	Вахитовский район, ул. Тази Гиззата, 10
		
	<p>Архивная фотография из приказа Министерства культуры Республики Татарстан от 13.03.2017 № 218 од «Об утверждении границ территории, предмета охраны и требований к градостроительным регламентам в границах территории исторического поселения регионального значения г. Казань».</p>	
		
	Вид на северо-запад, 2023 г.	
	Датировка	XIX в.
	Основные характеристики объекта	Материал стен – кирпич. Количество этажей – 1 этаж.


357.	Наименование	Дом жилой
	Адрес	Вахитовский район, ул. Тази Гиззата, 18
	 <p>Архивная фотография из приказа Министерства культуры Республики Татарстан от 13.03.2017 № 218 од «Об утверждении границ территории, предмета охраны и требований к градостроительным регламентам в границах территории исторического поселения регионального значения г. Казань».</p>	
	 <p>Вид на запад, 2023 г.</p>	
	Датировка	XIX в.
	Основные характеристики объекта	Материал стен – кирпич. Количество этажей – 2 этажа.

358.	Наименование	Дом жилой
	Адрес	Вахитовский район, ул. Татарстан, 16
	 <p>Архивная фотография из приказа Министерства культуры Республики Татарстан от 13.03.2017 № 218од «Об утверждении границ территории, предмета охраны и требований к градостроительным регламентам в границах территории исторического поселения регионального значения г. Казань».</p>	
	 <p>Вид на запад, 2023 г.</p>	
	Датировка	1954 г.
	Основные характеристики объекта	Материал стен – кирпич. Количество этажей – 5 этажей.



359.	Наименование	Дом жилой
	Адрес	Вахитовский район, ул. Тельмана, 17
	 <p>Архивная фотография из приказа Министерства культуры Республики Татарстан от 13.03.2017 № 218од «Об утверждении границ территории, предмета охраны и требований к градостроительным регламентам в границах территории исторического поселения регионального значения г. Казань».</p>	
	 <p>Вид на запад, 2023 г.</p>	
Датировка		XIX в.
Основные характеристики объекта		Материал стен – дерево. Количество этажей – 2 этажа.

360.	Наименование	Дом жилой
	Адрес	Вахитовский район, ул. Тельмана, 29
	 <p>Архивная фотография из приказа Министерства культуры Республики Татарстан от 13.03.2017 № 218од «Об утверждении границ территории, предмета охраны и требований к градостроительным регламентам в границах территории исторического поселения регионального значения г. Казань».</p>	
	 <p>Вид на запад, 2023 г.</p>	
	Датировка	XIX в.
	Основные характеристики объекта	Материал стен – дерево. Количество этажей – 3 этажа.

361.	Наименование	Дом жилой
	Адрес	Кировский район, ул. Токарная, 5
	 <p>Архивная фотография из приказа Министерства культуры Республики Татарстан от 13.03.2017 № 218од «Об утверждении границ территории, предмета охраны и требований к градостроительным регламентам в границах территории исторического поселения регионального значения г. Казань».</p>	
	 <p>Вид на северо-запад, 2024 г.</p>	
	Датировка	Начало XX в.
	Основные характеристики объекта	Материал стен – кирпич. Количество этажей – 3 этажа.

362.	Наименование	Дом жилой
	Адрес	Вахитовский район, ул. Толстого, 33
	 <p>Архивная фотография из приказа Министерства культуры Республики Татарстан от 13.03.2017 № 218од «Об утверждении границ территории, предмета охраны и требований к градостроительным регламентам в границах территории исторического поселения регионального значения г. Казань».</p>	
	 <p>Вид на северо-запад, 2023 г.</p>	
	Датировка	XIX в.
	Основные характеристики объекта	Материал стен – дерево. Количество этажей – 1 этаж.

363.	Наименование	Здание
	Адрес	Вахитовский район, ул. Толстого, 41а
		
<p>Архивная фотография из приказа Министерства культуры Республики Татарстан от 13.03.2017 № 218 од «Об утверждении границ территории, предмета охраны и требований к градостроительным регламентам в границах территории исторического поселения регионального значения г. Казань».</p>		
		
<p>Вид на северо-запад, 2023 г.</p>		
Датировка		Середина XX в.
Основные характеристики объекта		Материал стен – кирпич. Количество этажей – 3 этажа.



364.	Наименование	Дом жилой
	Адрес	Вахитовский район, ул. Туфана Минуллина, 19А
		
	<p>Архивная фотография из приказа Министерства культуры Республики Татарстан от 13.03.2017 № 218од «Об утверждении границ территории, предмета охраны и требований к градостроительным регламентам в границах территории исторического поселения регионального значения г. Казань».</p>	
		
	Вид на северо-запад, 2023 г.	
	Датировка	XIX в., реконструирован в 2019 г.
	Основные характеристики объекта	Материал стен – кирпич. Количество этажей – 3 этажа.



365.	Наименование	Дом жилой
	Адрес	Вахитовский район, ул. Ульянова-Ленина, 20
		
	<p>Архивная фотография из приказа Министерства культуры Республики Татарстан от 13.03.2017 № 218од «Об утверждении границ территории, предмета охраны и требований к градостроительным регламентам в границах территории исторического поселения регионального значения г. Казань».</p>	
		
	Вид на юго-восток, 2023 г.	
	Датировка	XIX в.
	Основные характеристики объекта	Материал стен – дерево. Количество этажей – 2 этажа.



366.	Наименование	Дом жилой
	Адрес	Вахитовский район, ул. Ульянова-Ленина, 22
	 <p>Архивная фотография из приказа Министерства культуры Республики Татарстан от 13.03.2017 № 218 од «Об утверждении границ территории, предмета охраны и требований к градостроительным регламентам в границах территории исторического поселения регионального значения г. Казань».</p>	
	 <p>Вид на юго-восток, 2023 г.</p>	
Датировка		XIX-XX вв.
Основные характеристики объекта		Материал стен – кирпич. Количество этажей – 2 этажа.

367.	Наименование	Дом жилой
	Адрес	Вахитовский район, ул. Ульянова-Ленина, 32
	 <p>Архивная фотография из приказа Министерства культуры Республики Татарстан от 13.03.2017 № 218од «Об утверждении границ территории, предмета охраны и требований к градостроительным регламентам в границах территории исторического поселения регионального значения г. Казань».</p>	
	 <p>Вид на юго-восток, 2023 г.</p>	
	Датировка	XIX в.
	Основные характеристики объекта	Материал стен – дерево. Количество этажей – 2 этажа.



368.	Наименование	Дом жилой
	Адрес	Вахитовский район, ул. Ульянова-Ленина, 33
	 <p>Архивная фотография из приказа Министерства культуры Республики Татарстан от 13.03.2017 № 218 од «Об утверждении границ территории, предмета охраны и требований к градостроительным регламентам в границах территории исторического поселения регионального значения г. Казань».</p>	
	 <p>Вид на северо-запад, 2023 г.</p>	
	Датировка	XIX в.
	Основные характеристики объекта	Материал стен – кирпич. Количество этажей – 2 этажа.



369.	Наименование	Дом жилой
	Адрес	Вахитовский район, ул. Ульянова-Ленина, 42
		
Архивная фотография из приказа Министерства культуры Республики Татарстан от 13.03.2017 № 218од «Об утверждении границ территории, предмета охраны и требований к градостроительным регламентам в границах территории исторического поселения регионального значения г. Казань».		
		
Вид на юго-запад, 2023 г.		
Датировка		XIX в.
Основные характеристики объекта		Материал стен – дерево. Количество этажей – 2 этажа.

370.	Наименование	Дом жилой
	Адрес	Вахитовский район, ул. Ульянова-Ленина, 44
		
Архивная фотография из приказа Министерства культуры Республики Татарстан от 13.03.2017 № 218од «Об утверждении границ территории, предмета охраны и требований к градостроительным регламентам в границах территории исторического поселения регионального значения г. Казань».		
		
Вид на юго-запад, 2023 г.		
Датировка		XIX в.
Основные характеристики объекта		Материал стен – дерево. Количество этажей – 2 этажа.



371.	Наименование	Дом жилой
	Адрес	Вахитовский район, ул. Фатыха Карима, 21
		
	<p>Архивная фотография из приказа Министерства культуры Республики Татарстан от 13.03.2017 № 218од «Об утверждении границ территории, предмета охраны и требований к градостроительным регламентам в границах территории исторического поселения регионального значения г. Казань».</p>	
		
	Вид на юго-восток, 2023 г.	
	Датировка	XIX в.
	Основные характеристики объекта	Материал стен – кирпич. Количество этажей – 2 этажа.

372.	Наименование	Промышленное здание
	Адрес	Приволжский район, ул. Фаткуллина, 2
	 <p>Архивная фотография из приказа Министерства культуры Республики Татарстан от 13.03.2017 № 218од «Об утверждении границ территории, предмета охраны и требований к градостроительным регламентам в границах территории исторического поселения регионального значения г. Казань».</p>	
	 <p>Вид на запад, 2023 г.</p>	
	Датировка	Первая половина XX в.
	Основные характеристики объекта	Материал стен – кирпич. Количество этажей – 5 этажей.


373.	Наименование	Дом жилой
	Адрес	Вахитовский район, ул. Хади Атласи, 2
		
	<p>Архивная фотография из приказа Министерства культуры Республики Татарстан от 13.03.2017 № 218од «Об утверждении границ территории, предмета охраны и требований к градостроительным регламентам в границах территории исторического поселения регионального значения г. Казань».</p>	
		
	Вид на запад, 2023 г.	
	Датировка	XIX-XX вв.
	Основные характеристики объекта	Материал стен – дерево. Количество этажей – 2 этажа.

374.	Наименование	Флигель деревянный одноэтажный
	Адрес	Вахитовский район, ул. Хади Атласи, 2/28
		
Архивная фотография из приказа Министерства культуры Республики Татарстан от 13.03.2017 № 218од «Об утверждении границ территории, предмета охраны и требований к градостроительным регламентам в границах территории исторического поселения регионального значения г. Казань».		
		
Вид на запад, 2023 г.		
Датировка		XIX-XX вв.
Основные характеристики объекта		Материал стен – дерево. Количество этажей – 1 этаж.

375.	Наименование	Дом жилой
	Адрес	Вахитовский район, ул. Хади Атласи, 4
		
	<p>Архивная фотография из приказа Министерства культуры Республики Татарстан от 13.03.2017 № 218од «Об утверждении границ территории, предмета охраны и требований к градостроительным регламентам в границах территории исторического поселения регионального значения г. Казань».</p>	
		
	Вид на юго-запад, 2023 г.	
	Датировка	XIX-XX вв.
	Основные характеристики объекта	Материал стен – дерево. Количество этажей – 2 этажа.

376.	Наименование	Дом жилой
	Адрес	Вахитовский район, ул. Хади Атласи, 6
		
	<p>Архивная фотография из приказа Министерства культуры Республики Татарстан от 13.03.2017 № 218од «Об утверждении границ территории, предмета охраны и требований к градостроительным регламентам в границах территории исторического поселения регионального значения г. Казань».</p>	
		
	Вид на юго-запад, 2023 г.	
	Датировка	XIX-XX вв.
	Основные характеристики объекта	Материал стен – дерево. Количество этажей – 1 этаж.

377.	Наименование	Дом жилой
	Адрес	Вахитовский район, ул. Хади Атласи, 8
		
	<p>Архивная фотография из приказа Министерства культуры Республики Татарстан от 13.03.2017 № 218од «Об утверждении границ территории, предмета охраны и требований к градостроительным регламентам в границах территории исторического поселения регионального значения г. Казань».</p>	
		
	Вид на юго-запад, 2023 г.	
	Датировка	XIX-XX вв.
	Основные характеристики объекта	Материал стен – дерево. Количество этажей – 2 этажа.

378.	Наименование	Дом жилой
	Адрес	Вахитовский район, ул. Хади Атласи, 12
		
	<p>Архивная фотография из приказа Министерства культуры Республики Татарстан от 13.03.2017 № 218од «Об утверждении границ территории, предмета охраны и требований к градостроительным регламентам в границах территории исторического поселения регионального значения г. Казань».</p>	
		
	Вид на юго-запад, 2023 г.	
	Датировка	XIX-XX вв.
	Основные характеристики объекта	Материал стен – дерево. Количество этажей – 2 этажа.

379.	Наименование	Дом жилой
	Адрес	Приволжский район, ул. Хади Такташа, 115/ул. Дальняя, 1
		
	<p>Архивная фотография из приказа Министерства культуры Республики Татарстан от 13.03.2017 № 218од «Об утверждении границ территории, предмета охраны и требований к градостроительным регламентам в границах территории исторического поселения регионального значения г. Казань».</p>	
		
	Вид на северо-восток, 2023 г.	
	Датировка	1958 г.
	Основные характеристики объекта	Материал стен – кирпич. Количество этажей – 5 этажей.

380.	Наименование	Здание
	Адрес	Вахитовский район, ул. Хади Такташа, 58
		
	<p>Архивная фотография из приказа Министерства культуры Республики Татарстан от 13.03.2017 № 218од «Об утверждении границ территории, предмета охраны и требований к градостроительным регламентам в границах территории исторического поселения регионального значения г. Казань».</p>	
		
	Вид на север, 2023 г.	
	Датировка	1958 г.
	Основные характеристики объекта	Материал стен – кирпич. Количество этажей – 3 этажа.

381.	Наименование	Дом жилой
	Адрес	Приволжский район, ул. Хади Такташа, 117
	 <p>Архивная фотография из приказа Министерства культуры Республики Татарстан от 13.03.2017 № 218од «Об утверждении границ территории, предмета охраны и требований к градостроительным регламентам в границах территории исторического поселения регионального значения г. Казань».</p>	
	 <p>Вид на восток, 2023 г.</p>	
	Датировка	1956 г.
	Основные характеристики объекта	Материал стен – кирпич. Количество этажей – 5 этажей.

382.	Наименование	Дом жилой
	Адрес	Кировский район, ул. Степана Халтурина, 4
		
	<p>Архивная фотография из приказа Министерства культуры Республики Татарстан от 13.03.2017 № 218од «Об утверждении границ территории, предмета охраны и требований к градостроительным регламентам в границах территории исторического поселения регионального значения г. Казань».</p>	
		
	Вид на восток, 2023 г.	
	Датировка	1955 г.
	Основные характеристики объекта	Материал стен – кирпич. Количество этажей – 5 этажей.

383.	Наименование	Дом жилой
	Адрес	Кировский район, ул. Степана Халтурина, 5
	 <p>Архивная фотография из приказа Министерства культуры Республики Татарстан от 13.03.2017 № 218од «Об утверждении границ территории, предмета охраны и требований к градостроительным регламентам в границах территории исторического поселения регионального значения г. Казань».</p>	
	 <p>Вид на северо-запад, 2023 г.</p>	
	Датировка	1940 г.
	Основные характеристики объекта	Материал стен – кирпич. Количество этажей – 4 этажа.

384.	Наименование	Дом жилой
	Адрес	Кировский район, ул. Степана Халтурина, 6/ул. 25 Октября, 13
	 <p>Архивная фотография из приказа Министерства культуры Республики Татарстан от 13.03.2017 № 218од «Об утверждении границ территории, предмета охраны и требований к градостроительным регламентам в границах территории исторического поселения регионального значения г. Казань».</p>	
	 <p>Вид на юго-восток, 2023 г.</p>	
	Датировка	1938 г.
	Основные характеристики объекта	Материал стен – кирпич. Количество этажей – 4 этажа.

385.	Наименование	Дом жилой
	Адрес	Кировский район, ул. Степана Халтурина, 11/ул. Шульгина, 10
 <p>Архивная фотография из приказа Министерства культуры Республики Татарстан от 13.03.2017 № 218од «Об утверждении границ территории, предмета охраны и требований к градостроительным регламентам в границах территории исторического поселения регионального значения г. Казань».</p>		
 <p>Вид на юго-запад, 2023 г.</p>		
Датировка		1953 г.
Основные характеристики объекта		Материал стен – кирпич. Количество этажей – 5 этажей.
Элементы охраны		
<p><i>Охраняются</i> местоположение, объемно-пространственная композиция Г-образного в плане здания, архитектурно-стилистические особенности решения фасадов здания, в том числе: относительно симметричные в двадцать оконных осей крылья здания; угловая часть, объединяющая два крыла, выделенная небольшим срезанным углом; невысокий цоколь по всему периметру здания; оформление первого этажа горизонтальным рустом; междуэтажные профилированные карнизы горизонтально разделяющие фасады по всему периметру здания; венчающий профильный карниз украшенный декоративным орнаментальным элементом (овы); фриз, располагающийся под карнизом угловой</p>		 <p>Вид на дом № 11/10 с ул. Степана Халтурина (фото 1953 г.)</p>

части здания и крыла, стоящего вдоль улицы Степана Халтурина; габариты и художественное оформление открытых балконов, имеющих ограждение в виде балюстрады. Форма и геометрия и архитектурное оформление оконных и дверных проемов: внешний вид, исторический характер заполнения (рисунок) оконных и дверных проемов. Конфигурация крыши, местоположение и внешний вид исторических слуховых окон, местоположение и оформление печных труб; местоположение, внешний вид исторических водосточных труб. Высотные отметки по коньку и карнизам. Историческая отделка фасадов (штукатурка, окраска).

Разрешается ремонт, реконструкция здания с сохранением внешнего облика дома; ремонт, замена оконных и дверных заполнений с сохранением исторического рисунка и материала; использование исторических материалов при отделке и восстановлении здания (кирпич, штукатурка, металл, стекло), эксплуатация первых этажей здания с учетом норм пожарной безопасности.

Рекомендуются восстановить утраченные декоративные элементы, в особенности аттики, венчающие здание, на которых располагались вазоны; восставить утраченные металлические ограждающие парапеты, кронштейны под карнизами и под балконами (согласно историческим фотографиям).



Вид на дом № 11/10 с ул. Степана Халтурина
(фото 1953 г.)



Охраняемые фасады



Общий вид на дом



Вид на угол здания



Вид на северный фасад



Общий вид на дом со двора



Вид на западный фасад



Вид на угол здания со двор



Вид на южный фасад



Рустованный первый и второй этаж



Междуэтажные профилированные карнизы



Профильный карниз, украшенный декоративным орнаментальным элементом (овы)



Профильный карниз с фризом




Открытый балкон с балюстрадным ограждением



Оконный проем первого этажа углублённое в нишу



Оконные проемы второго этажа с карнизом



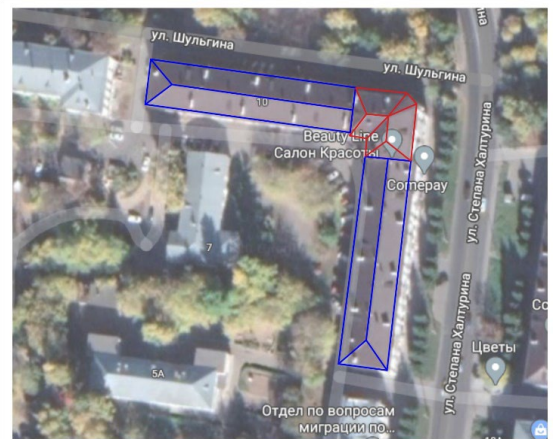
Оконный проем лестничной клетки с архивольтом



Оконный проем лестничной клетки с треугольным фронтонным тимпаном



Дверной проем обрамленный тягой несложного профиля с карнизом



- вальмовая крыша г-образной формы


- вальмовая крыша



Слуховые окна и печные трубы



Исторические слуховые окна



Историческое столярное заполнение окон






Балкон с кронштейнами и балюстрадным ограждением







Аттики с вазами и стальные ограждающие парапеты

386.	Наименование	Особняк
	Адрес	Вахитовский район, ул. Чернышевского, 7
	 <p>Архивная фотография из приказа Министерства культуры Республики Татарстан от 13.03.2017 № 218од «Об утверждении границ территории, предмета охраны и требований к градостроительным регламентам в границах территории исторического поселения регионального значения г. Казань».</p>	
	 <p>Вид на юг, 2023 г.</p>	
	Датировка	1796 г.
	Основные характеристики объекта	Материал стен – кирпич. Количество этажей – 3 этажа.

387.	Наименование	Здание
	Адрес	Вахитовский район, ул. Чернышевского, 17
	 <p>Архивная фотография из приказа Министерства культуры Республики Татарстан от 13.03.2017 № 218 од «Об утверждении границ территории, предмета охраны и требований к градостроительным регламентам в границах территории исторического поселения регионального значения г. Казань».</p>	
	 <p>Вид на юго-восток, 2023 г.</p>	
Датировка		Нет данных.
Основные характеристики объекта		Материал стен – кирпич. Количество этажей – 2 этажа.


388.	Наименование	Дом жилой
	Адрес	Вахитовский район, ул. Чернышевского, 27
	 <p>Архивная фотография из приказа Министерства культуры Республики Татарстан от 13.03.2017 № 218 од «Об утверждении границ территории, предмета охраны и требований к градостроительным регламентам в границах территории исторического поселения регионального значения г. Казань».</p>	
	 <p>Вид на восток, 2023 г.</p>	
Датировка		XIX в.
Основные характеристики объекта		Материал стен – кирпич. Количество этажей – 2 этажа.

389.	Наименование	Дом жилой
	Адрес	Вахитовский район, ул. Чернышевского, 27а
<div></div> <p>Архивная фотография из приказа Министерства культуры Республики Татарстан от 13.03.2017 № 218 од «Об утверждении границ территории, предмета охраны и требований к градостроительным регламентам в границах территории исторического поселения регионального значения г. Казань».</p>		
<div></div> <p>Вид на восток, 2023 г.</p>		
Датировка		XIX в.
Основные характеристики объекта		Материал стен – кирпич Количество этажей – 3 этажа

390.	Наименование	Дом жилой
	Адрес	Вахитовский район, ул. Чернышевского, 29а
	 <p>Архивная фотография из приказа Министерства культуры Республики Татарстан от 13.03.2017 № 218од «Об утверждении границ территории, предмета охраны и требований к градостроительным регламентам в границах территории исторического поселения регионального значения г. Казань».</p>	
	 <p>Вид на юго-восток, 2023 г.</p>	
Датировка		XIX-XX вв.
Основные характеристики объекта		Материал стен – кирпич. Количество этажей – 3 этажа.


391.	Наименование	Дом жилой
	Адрес	Вахитовский район, ул. Чернышевского, 35
	 <p>Архивная фотография из приказа Министерства культуры Республики Татарстан от 13.03.2017 № 218 од «Об утверждении границ территории, предмета охраны и требований к градостроительным регламентам в границах территории исторического поселения регионального значения г. Казань».</p>	
	 <p>Вид на юго-восток, 2023 г.</p>	
	Датировка	XIX в.
	Основные характеристики объекта	Материал стен – кирпич. Количество этажей – 2 этажа.

392.	Наименование	Дом жилой
	Адрес	Вахитовский район, ул. Чернышевского, 37
		
Архивная фотография из приказа Министерства культуры Республики Татарстан от 13.03.2017 № 218 од «Об утверждении границ территории, предмета охраны и требований к градостроительным регламентам в границах территории исторического поселения регионального значения г. Казань».		
		
Вид на юго-восток, 2023 г.		
Датировка		XIX в.
Основные характеристики объекта		Материал стен – кирпич. Количество этажей – 2 этажа.



393.	Наименование	Дом жилой
	Адрес	Вахитовский район, ул. Шигабутдина Марджани, 20
	 <p>Архивная фотография из приказа Министерства культуры Республики Татарстан от 13.03.2017 № 218 од «Об утверждении границ территории, предмета охраны и требований к градостроительным регламентам в границах территории исторического поселения регионального значения г. Казань».</p>	
	 <p>Вид на юго-восток, 2023 г.</p>	
	Датировка	XIX в.
	Основные характеристики объекта	Материал стен – кирпич. Количество этажей – 3 этажа.


394.	Наименование	Дом жилой
	Адрес	Приволжский район, ул. Павлюхина, 100
		
	<p>Архивная фотография из приказа Министерства культуры Республики Татарстан от 13.03.2017 № 218од «Об утверждении границ территории, предмета охраны и требований к градостроительным регламентам в границах территории исторического поселения регионального значения г. Казань».</p>	
		
	Вид на юго-восток, 2023 г.	
	Датировка	1950 г.
	Основные характеристики объекта	Материал стен – кирпич. Количество этажей – 4 этажа.

395.	Наименование	Дом жилой
	Адрес	Вахитовский район, ул. Щапова, 1
	 <p>Архивная фотография из приказа Министерства культуры Республики Татарстан от 13.03.2017 № 218од «Об утверждении границ территории, предмета охраны и требований к градостроительным регламентам в границах территории исторического поселения регионального значения г. Казань».</p>	
	 <p>Вид на северо-восток, 2023 г.</p>	
	Датировка	XIX в.
	Основные характеристики объекта	Материал стен – кирпич. Количество этажей – 2 этажа.


396.	Наименование	Дом жилой
	Адрес	Вахитовский район, ул. Щапова, 2
	 <p>Архивная фотография из приказа Министерства культуры Республики Татарстан от 13.03.2017 № 218од «Об утверждении границ территории, предмета охраны и требований к градостроительным регламентам в границах территории исторического поселения регионального значения г. Казань».</p>	
	 <p>Вид на юго-запад, 2023 г.</p>	
	Датировка	XIX в.
	Основные характеристики объекта	Материал стен – кирпич. Количество этажей – 2-3 этажа.

397.	Наименование	Дом жилой
	Адрес	Вахитовский район, ул. Шапова, 19
	 <p>Архивная фотография из приказа Министерства культуры Республики Татарстан от 13.03.2017 № 218од «Об утверждении границ территории, предмета охраны и требований к градостроительным регламентам в границах территории исторического поселения регионального значения г. Казань».</p>	
	 <p>Вид на северо-восток, 2023 г.</p>	
	Датировка	XIX в.
	Основные характеристики объекта	Материал стен – кирпич. Количество этажей – 2 этажа.



398.	Наименование	Дом жилой
	Адрес	Вахитовский район, ул. Щапова, 21
	 <p>Архивная фотография из приказа Министерства культуры Республики Татарстан от 13.03.2017 № 218од «Об утверждении границ территории, предмета охраны и требований к градостроительным регламентам в границах территории исторического поселения регионального значения г. Казань».</p>	
	 <p>Вид на запад, 2023 г.</p>	
Датировка		XIX в.
Основные характеристики объекта		Материал стен – кирпич, дерево. Количество этажей – 2 этажа.

399.	Наименование	Дом жилой
	Адрес	Вахитовский район, ул. Щапова, 26Г
		
	<p>Архивная фотография из приказа Министерства культуры Республики Татарстан от 13.03.2017 № 218од «Об утверждении границ территории, предмета охраны и требований к градостроительным регламентам в границах территории исторического поселения регионального значения г. Казань».</p>	
		
	Вид на северо-запад, 2023 г.	
	Датировка	XIX в.
	Основные характеристики объекта	Материал стен – кирпич. Количество этажей – 2 этажа.

400.	Наименование	Дом жилой
	Адрес	Кировский район, ул. 25-го Октября, 9/ул. Деловая, 7
	 <p>Архивная фотография из приказа Министерства культуры Республики Татарстан от 13.03.2017 № 218од «Об утверждении границ территории, предмета охраны и требований к градостроительным регламентам в границах территории исторического поселения регионального значения г. Казань».</p>	
	 <p>Вид на юго-запад, 2023 г.</p>	
	Датировка	1932 г.
	Основные характеристики объекта	Материал стен – кирпич. Количество этажей – 4 этажа.

401.	Наименование	Дом жилой
	Адрес	Кировский район, ул. 25-го Октября, 11
		
	<p>Архивная фотография из приказа Министерства культуры Республики Татарстан от 13.03.2017 № 218од «Об утверждении границ территории, предмета охраны и требований к градостроительным регламентам в границах территории исторического поселения регионального значения г. Казань».</p>	
		
	Вид на юг, 2023 г.	
	Датировка	1956 г.
	Основные характеристики объекта	Материал стен – кирпич. Количество этажей – 5 этажей.

402.	Наименование	Дом жилой
	Адрес	Кировский район, ул. 25-го Октября, 16/ул. Деловая, 9
	 <p>Архивная фотография из приказа Министерства культуры Республики Татарстан от 13.03.2017 № 218од «Об утверждении границ территории, предмета охраны и требований к градостроительным регламентам в границах территории исторического поселения регионального значения г. Казань».</p>	
	 <p>Вид на северо-запад, 2023 г.</p>	
	Датировка	1936 г.
	Основные характеристики объекта	Материал стен – кирпич. Количество этажей – 4 этажа.

403.	Наименование	Служебный корпус Военного госпиталя
	Адрес	Вахитовский район, ул. Чехова 2А, к.1
		
	<p>Архивная фотография из приказа Министерства культуры Республики Татарстан от 13.03.2017 № 218од «Об утверждении границ территории, предмета охраны и требований к градостроительным регламентам в границах территории исторического поселения регионального значения г. Казань».</p>	
		
	Вид на юго-запад, 2023 г.	
	Датировка	Нет данных.
	Основные характеристики объекта	Материал стен – кирпич. Количество этажей – 2 этажа.

404.	Наименование	Стоматологическая поликлиника Военного госпиталя
	Адрес	Вахитовский район, ул. Чехова, 6В
	 <p>Архивная фотография из приказа Министерства культуры Республики Татарстан от 13.03.2017 № 218од «Об утверждении границ территории, предмета охраны и требований к градостроительным регламентам в границах территории исторического поселения регионального значения г. Казань».</p>	
	 <p>Вид на северо-запад, 2023 г.</p>	
	Датировка	Нет данных.
	Основные характеристики объекта	Материал стен – кирпич. Количество этажей – 2 этажа.

405.	Наименование	Дом жилой
	Адрес	Вахитовский район, ул. Чехова, 8/ул. Груздева, 2
	 <p>Архивная фотография из приказа Министерства культуры Республики Татарстан от 13.03.2017 № 218од «Об утверждении границ территории, предмета охраны и требований к градостроительным регламентам в границах территории исторического поселения регионального значения г. Казань».</p>	
	 <p>Вид на северо-запад, 2023 г.</p>	
	Датировка	1958 г.
	Основные характеристики объекта	Материал стен – кирпич. Количество этажей – 5 этажей.


406.	Наименование	Школа
	Адрес	Вахитовский район, ул. Япеева, 11
	 <p>Архивная фотография из приказа Министерства культуры Республики Татарстан от 13.03.2017 № 218од «Об утверждении границ территории, предмета охраны и требований к градостроительным регламентам в границах территории исторического поселения регионального значения г. Казань».</p>	
	 <p>Вид на северо-запад, 2023 г.</p>	
	Датировка	1947 г
	Основные характеристики объекта	Материал стен – кирпич. Количество этажей – 2 этажа.



407.	Наименование	Дом жилой
	Адрес	Вахитовский район, ул. Япеева, 8/ул. Бехтерева, 2
		
	<p>Архивная фотография из приказа Министерства культуры Республики Татарстан от 13.03.2017 № 218од «Об утверждении границ территории, предмета охраны и требований к градостроительным регламентам в границах территории исторического поселения регионального значения г. Казань».</p>	
		
	Вид на восток, 2023 г.	
	Датировка	1954 г.
	Основные характеристики объекта	Материал стен – кирпич. Количество этажей – 4 этажа.

408.	Наименование	Дом жилой
	Адрес	Вахитовский район, ул. Япеева, 13а
		
	<p>Архивная фотография из приказа Министерства культуры Республики Татарстан от 13.03.2017 № 218од «Об утверждении границ территории, предмета охраны и требований к градостроительным регламентам в границах территории исторического поселения регионального значения г. Казань».</p>	
		
	Вид на восток, 2023 г.	
	Датировка	1940 г.
	Основные характеристики объекта	Материал стен – кирпич. Количество этажей – 4 этажа.

409.	Наименование	Административное здание
	Адрес	ул. Рустема Яхина, 3, лит. 1
	 <p>Архивная фотография из приказа Министерства культуры Республики Татарстан от 13.03.2017 № 218од «Об утверждении границ территории, предмета охраны и требований к градостроительным регламентам в границах территории исторического поселения регионального значения г. Казань».</p>	
	 <p>Вид на восток, 2023 г.</p>	
	Датировка	XIX в.
	Основные характеристики объекта	Материал стен – кирпич. Количество этажей – 2 этажа.

410.	Наименование	Административное здание
	Адрес	Вахитовский район, ул. Рустема Яхина, 3, лит. 2
		
	<p>Архивная фотография из приказа Министерства культуры Республики Татарстан от 13.03.2017 № 218од «Об утверждении границ территории, предмета охраны и требований к градостроительным регламентам в границах территории исторического поселения регионального значения г. Казань».</p>	
		
	Вид на юго-восток, 2023 г.	
	Датировка	XIX в.
	Основные характеристики объекта	Материал стен – кирпич. Количество этажей – 3 этажа.

411.	Наименование	Административное здание
	Адрес	Вахитовский район, ул. Рустема Яхина, 13
	 <p>Архивная фотография из приказа Министерства культуры Республики Татарстан от 13.03.2017 № 218од «Об утверждении границ территории, предмета охраны и требований к градостроительным регламентам в границах территории исторического поселения регионального значения г. Казань».</p>	
	 <p>Вид на юго-восток, 2023 г.</p>	
Датировка		XIX в.
Основные характеристики объекта		Материал стен – кирпич. Количество этажей – 2 этажа



412.	Наименование	Газораспределительный пункт в Лядском саду
	Адрес	Вахитовский район, Лядской сад
		
<p>Архивная фотография из приказа Министерства культуры Республики Татарстан от 13.03.2017 № 218од «Об утверждении границ территории, предмета охраны и требований к градостроительным регламентам в границах территории исторического поселения регионального значения г. Казань».</p>		
		
<p>Вид на запад, 2023 г.</p>		
Датировка		Первая половина XX в.
Основные характеристики объекта		Материал стен – кирпич. Количество этажей – 1 этаж.




413.	Наименование	Административное здание (угловая часть)
	Адрес	Вахитовский район, ул. Спартаковская, 2, к.2
	 <p>Архивная фотография из приказа Министерства культуры Республики Татарстан от 13.03.2017 № 218од «Об утверждении границ территории, предмета охраны и требований к градостроительным регламентам в границах территории исторического поселения регионального значения г. Казань».</p>	
	 <p>Вид на юг, 2023 г.</p>	
	Датировка	Нет данных.
	Основные характеристики объекта	Материал стен – кирпич. Количество этажей – 3 этажа.

414.	Наименование	Административное здание (часть вдоль ул. Спартаковская)
	Адрес	Вахитовский район, ул. Спартаковская, 2, к.2
		
	Архивная фотография из приказа Министерства культуры Республики Татарстан от 13.03.2017 № 218од «Об утверждении границ территории, предмета охраны и требований к градостроительным регламентам в границах территории исторического поселения регионального значения г. Казань».	
		
Вид на запад, 2023 г.		
Датировка		Нет данных.
Основные характеристики объекта		Материал стен – кирпич. Количество этажей – 2 этажа.

415.	Наименование	Административное здание (часть поперек ул. Спартаковская)
	Адрес	Вахитовский район, ул. Спартаковская, 2, к.1
	 <p>Архивная фотография из приказа Министерства культуры Республики Татарстан от 13.03.2017 № 218од «Об утверждении границ территории, предмета охраны и требований к градостроительным регламентам в границах территории исторического поселения регионального значения г. Казань».</p>	
	 <p>Вид на юго-запад, 2023 г.</p>	
	Датировка	Нет данных.
	Основные характеристики объекта	Материал стен – кирпич. Количество этажей – 2 этажа.

416.	Наименование	Административное здание
	Адрес	Вахитовский район, ул. Спартаковская, 19
		
	<p>Архивная фотография из приказа Министерства культуры Республики Татарстан от 13.03.2017 № 218од «Об утверждении границ территории, предмета охраны и требований к градостроительным регламентам в границах территории исторического поселения регионального значения г. Казань».</p>	
		
	Вид на северо-восток, 2023 г.	
	Датировка	XIX в.
	Основные характеристики объекта	Материал стен – кирпич. Количество этажей – 2 этажа.

417.	Наименование	Меховая фабрика «Мелита»	
	Адрес	Вахитовский район, ул. Мазита Гафури, 71, к.3	
	<div></div>		
	<p>Архивная фотография из приказа Министерства культуры Республики Татарстан от 13.03.2017 № 218од «Об утверждении границ территории, предмета охраны и требований к градостроительным регламентам в границах территории исторического поселения регионального значения г. Казань».</p>		
			
Вид на северо-восток, 2023 г.			
Датировка		1930-1950-е гг.	
Основные характеристики объекта		Материал стен – кирпич. Количество этажей – 2-3 этажа.	

418.	Наименование	Дом Коровиных
	Адрес	Вахитовский район, ул. Пушкина, 1/55а
		
	Вид на северо-запад, 2023 г.	
	Датировка	XIX-XX вв.
Основные характеристики объекта		Материал стен – кирпич. Количество этажей – 4 этажа.
Элементы охраны		
<p><i>Охраняется</i> местоположение, объемно-пространственная композиция, подлинные материалы (кирпич) дома и отделки фасадов и ворот (штукатурка под покраску); местоположение калитки (слева от фасада по ул.Пушкина) и ворот с калитками (справа от фасада по ул.Пушкина) с проемами арочной формы; архитектурно-стилистические особенности решения фасадов, воспринимаемых с улиц Пушкина, М.Салимжанова и Островского (юго-восточный и северо-восточный фасады); местоположение и расстекловка оконных и дверных проемов; конфигурация крыши и материал (метал) кровли; высотные отметки по коньку и карнизам; кирпичные цилиндрические своды с распалубками в помещении подвала; чугунная лестница, связывающая помещения 1-го и 2-го этажей (3 пролета с чугунными площадками, ступенями, подступенками, балясинами и косоуром).</p> <p><i>Разрешается</i> ремонт, реконструкция здания с сохранением внешнего облика дома и ворот с калитками справа и слева от здания; приспособление здания к современным функциям.</p> <p>При необходимости разрешается воссоздание исторического двухэтажного объема здания с утраченным балконом на кронштейнах с сохранением исторической расстекловки и материала (дерево), печных труб согласно историческим снимкам с надлежащим архитектурно-</p>		 <p>Вид на дом №1/55а по ул. Пушкина (Куйбышева), 1959-1961 гг.</p>  <p>Вид на дом №1/55а по ул. Пушкина (Куйбышева), 1980 г.</p>

художественным оформлением на основе исторических материалов.



- Исторически ценный градоформирующий объект «Дом Коровных», середина XIX в.», расположенный по адресу: РТ, г. Казань, ул. Пушкина, д. 1/55а

- Ценные фасады, воспринимаемые с улицы Пушкина, М. Салтыкова, и Островского.



Фасад по ул.Пушкина



Общий вид на объект с улицы Пушкина



Кирпичные цилиндрические своды с распалубками в помещении подвала



Кирпичные цилиндрические своды с распалубками в помещении подвала




Кирпичные цилиндрические своды с распалубками в помещении подвала



Кирпичные цилиндрический свод в помещении подвала



Чугунная лестница, связывающая помещения 1-го и 2-го этажей



Чугунная лестница, связывающая помещения 1-го и 2-го этажей».

419.	Наименование	Дом жилой
	Адрес	Кировский район, ул. Гладилова, 46
		
	Вид на запад, 2023 г.	
	Датировка	XIX в.
Основные характеристики объекта		Материал стен – дерево. Количество этажей – 2 этажа.
Элементы охраны		
<p><i>Охраняется</i> местоположение здания, градостроительные и композиционные характеристики в структуре исторической застройки (закрепляет красную линию застройки); объемно-пространственная структура прямоугольного в плане двухэтажного дома; архитектурное решение фасадов; историческая отделка фасадов (тесовая обшивка); конфигурация, габариты и геометрия крыши, с двумя симметрично расположенными башенками со шпилями и башенкой со шпилем в центральной части крыши; материал кровли (листовое железо); высотные отметки по коньку и карнизам; отделка и архитектурные детали фасадов: симметричная трехчастная композиция главного фасада, выделенная по центру парадным входом; прямоугольные оконные проемы 1-го, 2-го этажа главного фасада и оконные проемы 2-го этажа бокового фасада, декорированные деревянными рамочными резными наличниками с накладной рельефной резьбой, с прямым сандриком с разрывами и резными навершиями, опирающимся на кронштейны; филенчатые пилястры, оформленные накладной резьбой на главном и боковом фасаде; горизонтальные междуэтажные профилированные тяги, деревянный резной карниз, с накладным декором в лобовой и подкарнизной доске; архитектурные детали башенок; дворовой фасад и боковой фасад; местоположение, пропорции и геометрия</p>		 <p>Местоположение объекта</p>  <p>Общий вид здания с ул. Гладилова</p>

столярных заполнений дверных и оконных проемов - деревянные рамы. *Разрешается* ремонт, реконструкция здания с сохранением внешнего облика, габаритов и высотных отметок дома; ремонт, замена оконных и дверных заполнений с сохранением исторического рисунка и материала; использование исторических материалов при отделке и восстановлении здания (тесовая обшивка, резной декор, дерево)



Общий вид здания с ул. Гладилова



Главный фасад



Боковой фасад



Общий вид со стороны двора



Центральная часть главного фасада



Оконные проемы 1-го этажа



Оконные проемы 2-го этажа



Центральный вход

420.	Наименование	Дом жилой
	Адрес	Вахитовский район, ул. Хади Атласи, 13
		
	Вид на запад, 2023 г.	
	Датировка	Начало XX в.
Основные характеристики		Материал стен – дерево. Количество этажей – 2 этажа.
Элементы охраны		
<p><i>Охраняются</i> местоположение здания по красной линии улицы Хади Атласи; объемно-пространственная композиция прямоугольного в плане двухэтажного здания; архитектурно-стилистические особенности решения фасадов здания, в том числе: бревенчатая поверхность стен фасадов с обшивкой торцов вертикальной доской; двухчастная композиция главного фасада, в два и четыре оконных оси; композиция торцевых и дворового фасадов; оконные проемы прямоугольные, декорированные деревянными рамочными резными наличниками с накладной резьбой, с треугольным сандриком с плечиками, накладной резной декор в лобовой и подкарнизной доске, фигурные свесы; широкий фриз с накладной контурной резьбой и большого выноса карниз с резным подзором; материал (дерево); форма и геометрия и архитектурное оформление оконных и дверных проемов: внешний вид, исторический характер заполнения (рисунок) оконных и дверных проемов (утрачены); конфигурация крыши, местоположение и внешний вид чердачных окон с треугольным фронтоном; высотные отметки по коньку и карнизам.</p> <p><i>Разрешается</i> ремонт, реконструкция здания с сохранением внешнего облика, габаритов и высотных отметок дома; ремонт, замена оконных и дверных заполнений с сохранением исторического рисунка и материала; использование исторических материалов при отделке и</p>		 <p>Главный фасад. Вид с ул. Х.Атласи</p>  <p>Общий вид здания с ул. Х.Атласи</p>

восстановлении здания (бревенчатая поверхность стен фасадов, резной декор, материал); дерево.



Общий вид здания с ул. Х.Атласи



Восточный фасад здания

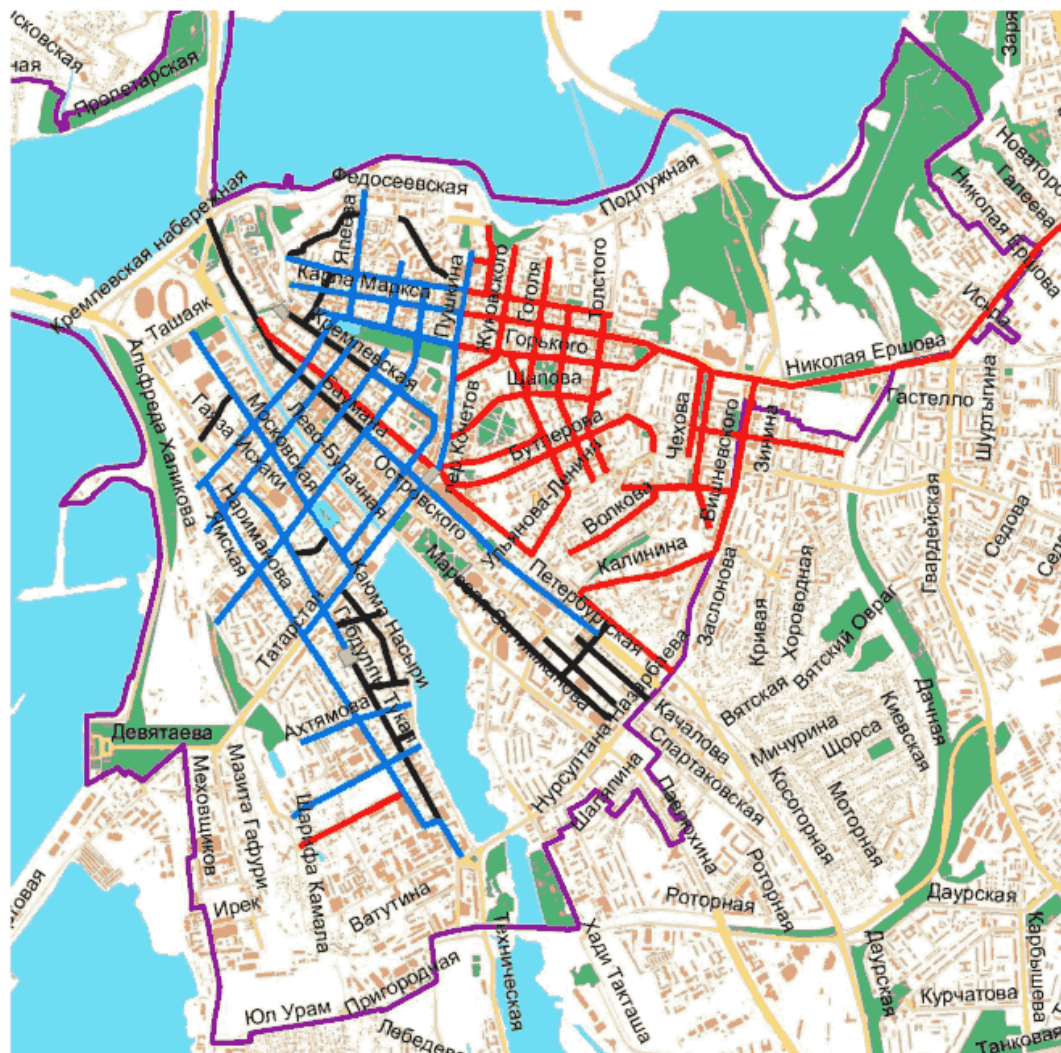
Охране подлежат исторически ценные градоформирующие объекты, их основной объем* и стилистические и архитектурные особенности решения исторических фасадов, конфигурации крыш, исторические материалы отделки фасадов и материал кровли.

Для исторически ценных градоформирующих объектов разрешается капитальный ремонт и реконструкция с возможностью пристройки к заднему фасаду в глубину домовладения и в габаритах, не выходящих за продолжение боковых стен здания при условии сохранения типологии и угла наклона кровли, существующих конструктивных особенностей и строительных материалов здания, предельной высоты здания, пропорций и параметров главного и боковых фасадов: количества оконных и дверных проемов, декора и деталей, представляющих архитектурную ценность.

*подлежит уточнению исходя из сведений кадастрового учета и/или документов технической инвентаризации, отражающих основные характеристики объекта.

3. Историческая пространственно-планировочная структура территории, включая ее элементы.

центральная часть города:



Условные обозначения:

- Трассы древних дорог
- Трассировка улиц - следов дорегулярной планировки
- Улицы реализованного регулярного плана В.И. Кафтырева 1768 г.
- Улицы реализованного плана Ф.И. Петонди 1838 г., планам 1845, 1884, 1899 и 1913 гг.
- Городские сады, парки и скверы
- Границы исторического поселения г. Казань
- Исторически сложившиеся площади (в пределах исторического поселения)

часть города за рекой Казанкой:



Условные обозначения:

- Трассы древних дорог
- Трассировка улиц - следов дорегулярной планировки
- Улицы реализованного регулярного плана В.И. Кафтырева 1768 г.
- Улицы реализованного плана Ф.И. Петонди 1838 г., планам 1845, 1884, 1899 и 1913 гг.
- Городские сады, парки и скверы
- Границы исторического поселения г. Казань
- Исторически сложившиеся площади (в пределах исторического поселения)

В границах исторического поселения регионального значения г. Казани охране подлежат:

- природные и антропогенные ландшафты с пространственной структурой, подчиняющейся особенностям природного и рукотворного рельефа, с четко выраженными естественными террасами, в том числе сохранившиеся овраги; открытые естественные водные пространства, служащие рубежами и разграничением центральной части и части города за рекой Казанкой;

- реки, протоки, пруды и озера и их береговые склоны;
- ярусное построение композиции города, подчиненное природному ландшафту;

- планировочная структура центральной части города и части города, расположенной за рекой Казанкой, сформировавшаяся в XVI - первой половине XX веков: регулярная, веерная, центростремительная, с остатками дорегулярной планировки, закрепленными линиями застройки и элементами внутриквартальной структуры; на участках с большими перепадами планировочных отметок - подчиненная рельефу, живописная; состоящая из сетки улиц реализованного регулярного плана В.И.Кафтырева 1768 г., реализованного регулярного плана Ф.И.Петонди 1839 г., планов 1845, 1884, 1899 и 1913 гг.; исторических площадей, крупных градостроительных комплексов (Кремль, комплекс Иоанно-Предтеченского монастыря, комплекс Казанского Богородицкого монастыря, комплекс Гостиного двора, комплекс зданий бывшей Духовной семинарии, комплекс Петропавловского собора с домом Михляева-Дряблова, Ансамбль Казанского университета, Тюремный замок, комплекс зданий Военного гарнизонного госпиталя, Комплекс зданий бывшей Духовной академии, комплекс зданий университетских клиник, комплекс зданий психиатрической больницы им. Бехтерева, комплекс бывшей Суконной мануфактуры, комплекс пивоваренного завода Петцольда, железнодорожный вокзал, комплекс Зилантова монастыря) исторических городских бульваров, садов, парков и скверов;

- квартальная городская сеть с плотной малоэтажной застройкой и системой исторических доминант (в том числе трансформированных и утраченных);

- исторические некрополи, в том числе археологические.

3.1. Основные планировочные оси, улицы и площади:

3.1.1. Трассы древних дорог и их исторические линии застройки центральной части города:

- Ханской дороги: ул. Кремлевская (от площади 1 Мая до ул. Кави Наджми);
- Арской дороги (Сибирского тракта): ул. Карла Маркса - ул. Николая Ершова - ул. Сибирский тракт;
- Ногайской дороги: ул. Баумана - ул. Петербургская - ул. Оренбургский тракт;
- Московского тракта: ул. Московская;

части города за рекой Казанкой:

- Царевококшайской дороги: ул. Краснококшайская - ул. Фрунзе;
- Московского тракта: ул. Кировская Дамба - ул. Клары Цеткин - ул. Боевая.

3.1.2. Трассировка улиц - следов дорегулярной планировки и их исторические

линии застройки центральной части города:

ул. Каюма Насыри;

ул. Габдуллы Тукая (от ул. Фатыха Карима до ул. Сайдашева);

ул. Зайни Султана;

ул. Сафьян;

ул. Кремлевская;

ул. Миславского;

ул. Баумана (от Кремлевского спуска до ул. Астрономической);

ул. Кска;

ул. Нагорная (фиксирующая трассировку деревянных укреплений посада XVII - нач. XVIII веков);

ул. Тельмана (фиксирующая трассировку деревянных укреплений посада XVII - нач. XVIII веков);

ул. Старообрядческая (Старая);

ул. Ново-Песочная;

ул. Михаила Худякова;

ул. Спартаковская;

ул. Суконная;

ул. Хади Атласи;

ул. Рустема Яхина;

части города за рекой Казанкой:

ул. Большая;

ул. Столярова;

ул. Милицейская;

ул. Табейкина (до пересечения с ул. Гладилова);

ул. Кожевенная;

ул. Гладилова;

ул. Иовлева;

пер. Архангельский.

3.1.3. Улицы реализованного регулярного плана В.И.Кафтырева 1768 г.:

ул. Астрономическая;

ул. Ахтямова;

ул. Баумана (от ул. Астрономической до площади Тукая);

ул. Б. Красная (от ул. Батурина до ул. Пушкина);

ул. Габдуллы Тукая (от ул. Тази Гиззата до ул. Фатыха Карима);

ул. Галиаскара Камала;

ул. Дзержинского;

ул. Кави Наджми;

ул. Карла Маркса (от ул. Япеева до ул. Пушкина);

ул. Карла Фукса;

ул. Кремлевская (от ул. Кави Наджми до ул. Университетской);

ул. Лобачевского;

ул. Мартына Межлаука;

ул. Московская;

ул. Петербургская;

ул. Мусы Джалиля;

ул. Нариманова;

ул. Сары Садыковой;

ул. Пушкина;

ул. Сайдашева;

ул. Тази Гиззата;

ул. Татарстан;

ул. Университетская;

ул. Чернышевского;

ул. Япеева.

3.1.4. Улицы реализованных плана Ф.И.Петонди 1839 г., планов 1845, 1884, 1899 и 1913 гг.

центральной части города:

ул. Бассейная;

ул. Большая Красная;

ул. Бутлерова;

ул. Волкова;

ул. Вишневского;

ул. Галактионова;

ул. Гоголя;

ул. Горького;

ул. Николая Ершова;

ул. Жуковского;

ул. Калинина;

ул. Лесгафта;

ул. Малая Красная;

ул. Карла Маркса;

ул. Маяковского;

ул. Муштари;

ул. Некрасова;

ул. Тихомирнова;

ул. Толстого;

ул. Ульянова;

ул. Чехова;

ул. Щапова;

ул. Шмидта;
ул. Хади Атласи;
ул. Фаткуллина;
ул. Профсоюзная;
Щербаковский переулок (от ул. Пушкина до ул. Ульяновых);
части города за рекой Казанкой:
ул. Адмиралтейская;
ул. Архангельская;
ул. Мало-Московская;
ул. Поселковая;
ул. Красного Химика;
ул. Большая;
ул. Брюсова;
ул. Карельская;
ул. Военная;
ул. Казахская;
ул. Жуковка;
ул. Слободская;
ул. Энгельса;
ул. Табейкина (от пересечения с ул. Гладилова);
ул. Алафузова;
ул. Краснококшайская (до пересечения с ул. Алафузова).

3.2. Исторические площади:

Площадь 1 Мая;
Площадь Айдинова (бывшая Георгиевская);
Площадь Свободы;

Площадь Тукая;

Юнусовская площадь;

Бывшая площадь Сенного базара.

3.3. Исторические городские бульвары, сады, парки и скверы центральной части города:

городской сад «Черное озеро»;

Ленинский сад;

Лядской сад (сад Лецкого);

Русская Швейцария (ЦПКиО им. А.М.Горького);

Немецкая Швейцария;

сад «Эрмитаж»;

Университетский сад;

сквер Дружбы народов (в составе бывшей площади Сенного базара);

сквер Лобачевского;

Фуксовский сад (Фуксов садик);

бульвар по ул. Бурхана Шахиди;

сад Родионовского института благородных девиц;

сквер по ул. Толстого;

сквер по ул. Чехова бульвар по ул. Фаткуллина;

части города за рекой Казанкой:

сквер имени Николая Столярова;

парк Петрова;

сад Рыбака.

3.4. Реки, протоки и озера в границах территории и их береговые склоны:

озеро Нижний Кабан;

озеро Средний Кабан;

протока Булак;

река Казанка (левый берег в пределах Кировской - Ленинской дамбы - моста «Миллениум»);

Адмиралтейский пруд (старое русло реки Казанки);

река Волга (левый берег в пределах Адмиралтейской слободы - Кировской дамбы - Речного порта).

Элементами охраны являются:

- направления, ширина улиц, исторические линии застройки, местоположение и конфигурация площадей и озелененных пространств; трассы утраченных переулков (от Гостиного двора к Петропавловскому собору, от колокольни церкви Богоявления к Булаку, от ул. Миславского - через комплекс Гостиного двора - к Николо-Нисской церкви);

- характер постановки вертикальных доминант (соосность доминанты одной из линии застройки улицы);

- модуль кварталов, непрерывность уличного фронта, образованного фасадами зданий, оградами с калитками и проездными воротами;

- характер плотной малоэтажной городской застройки, отвечающей историческим морфологическим типам;

- исторические линии застройки площадей, составляющих предмет охраны исторического поселения, силуэт, модуль, масштаб, исторические габариты застройки, формирующей периметр площадей, исторические пропорции фасадов в целом и их членений;

- озелененные территории, включенные в регулярную и живописную планировочную сеть улиц и площадей, исторический характер озеленения (традиционный видовой состав, приемы посадки);

- исторические принципы формирования земельных участков;

- исторический характер элементов благоустройства (оград, ворот), формирующих уличный фронт;

- элементы исторического покрытия дорог и трактов на сохранившихся участках (Кремлевский спуск от площади 1 Мая до пересечения с улицами Баумана и Профсоюзной) - булыжник.

4. Композиционно-видовые связи (панорамы), соотношение природного и созданного человеком окружения.

Охране подлежат силуэты и многоплановые композиции панорам, а также видовые раскрытия объектов культурного наследия, выявленных объектов культурного наследия и исторически ценных градоформирующих объектов, за исключением диссонирующих объектов, появившихся во второй половине XX -

начале XXI веков, с историческими доминантами в пределах видимости до 6 (шести) километров, сочетание водной поверхности, благоустроенных береговых зон, разноплановых высотных акцентов на фоне городского озеленения и существующей застройки. Объекты дальних планов, расположенные за указанными пределами видимости, не должны снижать композиционную роль компонентов ближних планов. Допускается воссоздание исторических доминант в панорамных раскрытиях исторического поселения с сохранением исторически сложившегося живописного рельефа.



Условные обозначения

- границы исторического поселения г. Казань
- трасса панорамного восприятия

4.1. Панорамы

3.1.1. Панорама речного фасада исторической части города с реки Волги на исторический центр (поворотные точки 186 - 220) вдоль трассы панорамного восприятия.

Элементами охраны являются:

- ярусное построение композиции города, обращенной в сторону акваторий реки Волги, повторяющее природный рельеф; соотношение малоэтажной застройки под скатными крышами и вертикальных акцентов (со значительным - более чем 2-кратным - превышением доминант);

- местоположение и габариты исторических архитектурно-градостроительных акцентов;

- композиция и силуэт застройки Кремлевского холма (верхней террасы) с доминантами ансамблей Казанского кремля, Богородицкого монастыря, комплексов Иоанно-Предтеченского монастыря, Гостиного двора, Петропавловского собора; с архитектурными акцентами куполов и декоративных элементов Александровского и Чернышевского пассажей, зданий и строений ансамбля Казанского университета;

- композиция и силуэт застройки пойменной части (нижней террасы) и склонов с доминантами колоколен Николо-Нисской церкви, церкви Богоявления, акцентами завершений комплекса Единоверческого скита, исторического здания вокзала, колокольни церкви Московских Чудотворцев, Пожарной каланчи, Султановской, Галеевской, Сенной мечетей;

- габариты новой (вновь возводимой) застройки не должны нарушать (нивелировать) ярусное построение композиции города, подчиненной ландшафту.

4.1.2. Восточная панорама Адмиралтейской слободы вдоль трассы панорамного восприятия (поворотные точки 232 - 274).

Элементами охраны являются:

- силуэт части города, обращенной в сторону акватории реки Волги; соотношение малоэтажной застройки под скатными крышами и вертикальных акцентов (со значительным - более чем 2-кратным - превышением доминант);

- местоположение и габариты исторических архитектурно-градостроительных акцентов;

- высотные и пластические характеристики рельефа Зилантовой горы;

- композиция и силуэт застройки Зилантовой горы с комплексом Зилантова монастыря;

- габариты новой (вновь возводимой) застройки не должны нарушать (нивелировать) ярусное построение композиции города, подчиненной ландшафту.

4.1.3. Панорама центральной части города Казани с севера вдоль трассы панорамного восприятия (поворотные точки 37 - 69).

Элементами охраны являются:

- ярусное построение композиции города, обращенной в сторону акватории реки Казанки, повторяющее природный рельеф; соотношение малоэтажной застройки под скатными крышами и вертикальных акцентов (со значительным - более чем 2-кратным - превышением доминант);

- местоположение и габариты исторических архитектурно-градостроительных акцентов;

- композиция и силуэт застройки с доминирующей ролью ансамбля Казанского Кремля, Богородицкого монастыря и Петропавловского собора, церковей Параскевы Пятницы, Евдокии и Варвары;

- иерархическая соподчиненность застройки объектам ансамбля Казанского кремля;

- сочетание природных и рукотворных ландшафтных комплексов (озелененных склонов, озелененных пространств Фуксовского сада, Русской и Немецкой Швейцарии, Арского кладбища) и иерархически структурированных застроенных территорий;

- габариты новой (вновь возводимой) застройки не должны нарушать (нивелировать) ярусное построение композиции города, подчиненной ландшафту.

4.1.4. Панорама Старо-татарской слободы (юго-западного берега озера Нижний Кабан) вдоль трассы панорамного восприятия.

Элементами охраны являются:

- композиция и силуэт застройки улицы Ш.Марджани, а также фоновой застройки с доминирующей ролью комплексов мечетей Марджани, Апанаевской, Азимовской, с архитектурными акцентами комплекса Пивоваренного завода Петцольда;

- местоположение и габариты исторических архитектурно-градостроительных акцентов;

- соотношение малоэтажной застройки под скатными крышами и вертикальных акцентов (со значительным - более чем 2-кратным - превышением доминант);

- характерные перепады рельефа, естественные берега озера Кабан с озелененными склонами;

- габариты и архитектурное решение новой (вновь возводимой) застройки не должны нарушать (нивелировать) естественные перепады рельефа.

4.1.5. Панорама северо-восточного берега озера Нижний Кабан вдоль трассы панорамного восприятия.

Элементами охраны являются:

- ярусное построение композиции города, обращенной в сторону озера Кабан, повторяющее природный рельеф; соотношение малоэтажной застройки под скатными крышами и вертикальных акцентов;

- местоположение и габариты исторических архитектурно-градостроительных акцентов;

- композиция и силуэт исторической застройки северо-восточного берега озера Нижний Кабан с расположенными на нижней террасе доминантами старообрядческих церквей, Церкви сошествия Святого духа, Закабанной мечети; на верхней террасе - сложившийся силуэт фоновой застройки, подчиненной историческому рельефу;

- характерные перепады рельефа, склоны естественных террас и более мелкие перепады рельефа по всей территории, естественные берега озера Кабан с озелененными склонами;

- габариты новой (вновь возводимой) застройки не должны нарушать (нивелировать) ярусное построение композиции города, подчиненной ландшафту.

4.2. Видовые раскрытия

4.2.1. Видовое раскрытие Зилантова монастыря вдоль трассы панорамного восприятия.

Элементами охраны являются:

- ярусное построение композиции города, обращенной в сторону акватории реки Казанки, повторяющее природный рельеф, высокоствольная и луговая растительность;
- высотные и пластические характеристики рельефа Зилантовой горы, сочетание ландшафтных элементов - рельефа, склонов Зилантовой горы и берегов Адмиралтейского пруда (старого русла реки Казанки);
- композиция и силуэт застройки Зилантовой горы с комплексом Зилантова монастыря;
- композиция и силуэт застройки пойменной части на склонах, повторяющей природный рельеф;
- местоположение «Горбатого моста» по ул. Иовлева.