

АКТ ГОСУДАРСТВЕННОЙ ИСТОРИКО-КУЛЬТУРНОЙ ЭКСПЕРТИЗЫ

документации, содержащей результаты исследований, в соответствии с которыми определяется наличие или отсутствие объектов, обладающих признаками объекта культурного наследия, на земельном участке, подлежащем воздействию земляных, строительных, мелиоративных и (или) хозяйственных работ по объекту: «Гостиничный комплекс по ул.Курашова» по адресу Республика Татарстан, г. Казань, Вахитовский район на земельном участке в кадастровом квартале: 16:50:011106:720

1. Общие сведения

1.	Дата начала проведения экспертизы	05.05.2026 г.
2.	Дата окончания проведения экспертизы	08.05.2026 г.
3.	Заказчик проведения экспертизы	ГБУ «Центр культурного наследия Татарстана»
4.	Место проведения экспертизы	г. Оренбург

2. Сведения об эксперте:

ФИО	Файзуллин Ильдар Асхатович
Образование	Высшее
Специальность	История
Ученая степень (звание)	Кандидат исторических наук
Стаж работы	16 лет
Место работы и должность	Ведущий научный сотрудник ФГБОУ ВО «Оренбургский государственный педагогический университет»
Реквизиты аттестации	<p>Приказ Министерства культуры Российской Федерации «Об аттестации экспертов по проведению государственной историко-культурной экспертизы» № 264 от 13 февраля 2024 г.</p> <ul style="list-style-type: none"> • земли, подлежащие воздействию земляных, строительных, мелиоративных, хозяйственных работ, предусмотренных статьей 25 Лесного кодекса Российской Федерации работ по использованию лесов (за исключением работ, указанных в пунктах 3, 4 и 7 части 1 статьи 25 Лесного кодекса Российской Федерации) и иных работ, в случае, если указанные земли расположены в границах территорий, утвержденных в соответствии с пунктом 34.2 пункта 1 статьи 9 Федерального закона № 73-ФЗ; • документация, за исключением научных отчетов о выполненных археологических полевых работах, содержащая результаты

	исследований, в соответствии с которыми определяется наличие или отсутствие объектов, обладающих признаками объекта культурного наследия, на земельных участках, подлежащих воздействию земляных, строительных, мелиоративных, хозяйственных работ, указанных в статье 30 Федерального закона № 73-ФЗ работ по использованию лесов и иных работ.
--	--

3. Эксперт признает свою ответственность за соблюдение принципов проведения историко-культурной экспертизы, установленных ст. 29 ФЗ «Об объектах культурного наследия (памятниках истории и культуры) народов Российской Федерации» № 73-ФЗ от 25.06.2002г., достоверность сведений, изложенных в заключении экспертизы. Эксперт подтверждает, что предупрежден об уголовной ответственности за дачу заведомо ложного заключения по статье 307 УК РФ, содержание которой эксперт известно и понятно.

4. Отношения к Заказчику:

Эксперт И.А. Файзуллин

- не имеет родственных связей с Заказчиком (его должностными лицами, работниками);
- не состоит в трудовых отношениях с Заказчиком;
- не имеет долговых или иных имущественных обязательств перед Заказчиком;
- не владеет ценными бумагами, акциями (долями участия, паями в уставных капиталах) Заказчика;
- не заинтересован в результатах исследования и решений, вытекающих из настоящего экспертного заключения, с целью получения выгод в виде денег, ценностей, иного имущества, услуг имущественного характера или имущественных прав для себя или третьих лиц.

5. Основания экспертизы:

Настоящее заключение составлено в соответствии с требованиями ФЗ «Об объектах культурного наследия (памятниках истории и культуры) народов Российской Федерации» № 73-ФЗ от 25.06.2002 г., а также Положения о государственной историко-культурной экспертизе, утверждено Постановлением Правительства РФ от 25.04.2024 № 530.

6. Перечень документов и материалов, собранных и полученных при проведении экспертизы, а также использованной для нее специальной, технической и справочной литературы:

- ФЗ «Об объектах культурного наследия (памятниках истории и культуры) народов Российской Федерации» № 73-ФЗ от 25.06.2002г.;
- Положение о государственной историко-культурной экспертизе. Утверждено постановлением Правительства Российской Федерации от 25 апреля 2024 г. № 530.
- Постановление Правительства РФ от 24 октября 2022 г. N 1893 «Об утверждении Правил выдачи, приостановления и прекращения действия разрешений (открытых листов) на проведение работ по выявлению и изучению объектов археологического наследия, включая работы, имеющие целью поиск и изъятие археологических предметов, и о признании утратившими силу некоторых актов Правительства Российской Федерации».

○ Положение о порядке проведения археологических полевых работ и составления научной отчетной документации, утвержденное Бюро Отделения историко-филологических наук РАН от 12.04.2023г. № 15.

7. Объект экспертизы: Документация о выполненных археологических полевых работах, содержащая результаты исследований, в соответствии с которыми определяется наличие или отсутствие объектов, обладающих признаками объекта культурного наследия, на земельном участке, подлежащем воздействию земляных, строительных, мелиоративных, хозяйственных работ под объект: «Гостиничный комплекс по ул. Курашова» по адресу Республика Татарстан, г. Казань, Вахитовский район на земельном участке в кадастровом квартале: 16:50:011106:720. Открытый лист №P018-00103-00/04864548 от 22.04.2026. Автор – Д.Р. Скулкин.

8. Цель экспертизы: Определение наличия или отсутствия объектов культурного наследия, включенных в единый государственный реестр объектов культурного наследия (памятников истории и культуры) народов Российской Федерации, выявленных объектов культурного наследия либо объектов, обладающих признаками объекта культурного наследия, на земельных участках, подлежащих воздействию земляных, строительных, мелиоративных, хозяйственных работ, работ по использованию лесов (за исключением работ, указанных в пунктах 3, 4 и 7 части 1 статьи 25 Лесного кодекса Российской Федерации) и иных работ, в случае, если орган охраны объектов культурного наследия не имеет данных об отсутствии на указанном земельном участке, землях лесного фонда, либо водных объектах или их частях объектов культурного наследия, либо объектов, обладающих признаками объекта культурного наследия.

9. Перечень документов, предоставленных Заказчиком:

1. Документация о выполненных археологических полевых работах, содержащая результаты исследований, в соответствии с которыми определяется наличие или отсутствие объектов, обладающих признаками объекта культурного наследия, на земельном участке, подлежащем воздействию земляных, строительных, мелиоративных, хозяйственных работ: Документации, содержащая результаты исследований, в соответствии с которыми определяется наличие или отсутствие объектов культурного наследия, включенных в реестр, выявленных объектов культурного наследия либо объектов, обладающих признаками объекта культурного наследия, на земельных участках, подлежащих воздействию земляных, строительных, мелиоративных, хозяйственных работ, работ по использованию лесов и иных работ по проекту: «Гостиничный комплекс по ул. Курашова» по адресу Республика Татарстан, г. Казань, Вахитовский район на земельном участке в кадастровом квартале: 16:50:011106:720. Открытый лист №P018-00103-00/04864548 от 22.04.2026. Автор – Д.Р. Скулкин. Далее – Документация.

10. Сведения об обстоятельствах, повлиявших на процесс проведения и результаты экспертизы: не имеются.

11. Сведения о проведенных исследованиях:

В процессе государственной историко-культурной экспертизы был выполнен анализ всех представленных материалов с формулировкой выводов. Результаты исследований оформлены в виде акта.

12. Факты и сведения, выявленные и установленные в результате проведенных исследований:

Документация, составленная Д.Р. Скулкиным, предоставленная для проведения экспертизы, содержит информацию о результатах проведения археологического обследования на

земельном участке, отводимом под объект: «Гостиничный комплекс по ул. Курашова» по адресу Республика Татарстан, г. Казань, Вахитовский район на земельном участке в кадастровом квартале: 16:50:011106:720.

Обследуемый участок расположен в Вахитовском районе г. Казани Республики Татарстан, в физико-географической зоне Предкамье (*рис. 1, Документации*).

Согласно выданному техническому заданию к обследованию представлен участок площадью 754 кв.м.

Обследованные участки нанесены на ситуационные планы, обзорные карты и схемы (*Рис. 1-7, Документации*).

Полевым работам предшествовал этап подготовительных мероприятий: сбор информации о ранее выявленных археологических памятниках на территории района обследования, изучение рельефа местности, геоморфологических и гидрогеологических особенностей территории строительного объекта, разработка маршрута исследования. В Документации отмечено, что дневная поверхность исследованного земельного участка в настоящее время полностью преобразована в результате предшествующего активного строительства микрорайона и не сохранила свой естественный профиль (*Приложение 9; Рис. 1 - Рис. 6, Документации*).

С целью выявления археологических памятников на обследуемой территории был осуществлен визуальный осмотр местности. В иллюстративной части предоставленной документации приведены фотографии местности (*Рис. 1-3, Документации*).

Всего для обследования было заложено 1 рекогносцировочный археологический шурф размерами 2×2 м на участке, наименее подверженном антропогенному воздействию.

Точка расположения шурфа, заложенного на земельном участке, нанесена на ситуационные (топографические) планы (*Приложение 5, Документации*). Представлены координаты шурфов, описана стратиграфия. Шурф, расположен в границах отвода обследуемого земельного участка. Вещевые находки в шурфе представлены материалами середины XX в. включают фрагменты поливной керамической (3 экз.) и фаянсовой (2 экз.) посуды, а также фрагментированный железный плотницкий клиновидный проушной топор (*Приложение 8, Документации*). Находки фактически представляют собой мусор, оставленный в ходе антропогенного воздействия во время перестройки района в Советское время.

В Документации приведен анализ литературных и архивных источников, который подтвердил отсутствие объектов археологического наследия. Ближайший ОКН:

- «Культурный слой исторического центра города Казани XI – XVIII веков», расположен на расстоянии 230 м к юго-юго-востоку от земельного участка проектируемого объекта (*Приложение 3, Документации*).

В выводах, приведенных в Заключение к Документации указано, что по итогам проведенного охранно-разведочного археологического обследования в границах земельных участков, отводимых под проектирование объекта «Гостиничный комплекс по ул. Курашова» по адресу Республика Татарстан, г. Казань, Вахитовский район на земельном участке в кадастровом квартале: 16:50:011106:720 объектов культурного наследия (памятников археологии) **не выявлено**, культурные напластования — **отсутствуют**

13. Обоснования выводов эксперта:

Анализ представленной на экспертизу Документации позволяет утверждать, что разведочные работы, предшествующие ее составлению, выполнены на высоком уровне и соответствуют рекомендованной Отделом полевых исследований Института археологии

Российской Академии наук (ОПИ ИА РАН) типовой методике полевых археологических исследований. Д.Р. Скулкиным использованы все необходимые методы проведения археологического обследования, результаты обследования подробно изложены в представленной Документации, в том числе в карт- и фотографическом материале. Качество исполнения полевых археологических работ, отраженных в Документации, предоставленной Д.Р. Скулкиным, соответствует требованиям ФЗ «Об объектах культурного наследия (памятниках истории и культуры) народов Российской Федерации» № 73-ФЗ от 25.06.2002г., а также требованиям и рекомендациям Положения о порядке проведения археологических полевых работ и составления научной отчетной документации, утвержденным Бюро Отделения историко-филологических наук РАН от 12.04.2023г. № 15.

Выводы:

На земельном участке, отводимом под объект: «Гостиничный комплекс по ул. Курашова» по адресу Республика Татарстан, г. Казань, Вахитовский район на земельном участке в кадастровом квартале: 16:50:011106:720 объекты культурного наследия, включенные в единый государственный реестр объектов культурного наследия (памятников истории культуры) народов Российской Федерации, выявленные объекты культурного наследия либо объекты, обладающие признаками объекта культурного (археологического) наследия **отсутствуют**.

Проведение земляных, строительных, мелиоративных и (или) хозяйственных работ, предусмотренных статьей 25 Лесного кодекса РФ по использованию лесов и иных работ на земельном участке, отведенном под объект «Гостиничный комплекс по ул. Курашова» по адресу Республика Татарстан, г. Казань, Вахитовский район на земельном участке в кадастровом квартале: 16:50:011106:720 возможно (**положительное заключение**).

Дата оформления экспертизы: 08.05.2026 г.

Приложение: Документация, содержащая результаты исследований, в соответствии с которыми определяется наличие или отсутствие объектов, обладающими признаками объекта культурного наследия на земельном участке в рамках проекта «Гостиничный комплекс по ул. Курашова» по адресу Республика Татарстан, г. Казань, Вахитовский район на земельном участке в кадастровом квартале: 16:50:011106:720. Открытый лист №P018-00103-00/04864548 от 22.04.2026. Автор – Д.Р. Скулкин.

**Настоящий акт государственной историко-культурной экспертизы оформлен в электронном виде и подписан усиленной квалифицированной электронной цифровой подписью.
Сведения о сертификате аттестованного эксперта Файзуллина Ильдара Асхатовича:**

Кому выдан: Файзуллин Ильдар Асхатович

Кем выдан: ООО «Сертум-Про»

Серийный номер: 02EE72950031B3629D468619DD0B74ECE4

Действителен с: 6 августа 2025 г.

Действителен по: 8 августа 2026 г.



ГОСУДАРСТВЕННОЕ БЮДЖЕТНОЕ УЧРЕЖДЕНИЕ
«ЦЕНТР КУЛЬТУРНОГО НАСЛЕДИЯ ТАТАРСТАНА»

Документация,
содержащая результаты исследований, в соответствии с которыми
определяется наличие или отсутствие объектов культурного наследия,
включенных в реестр, выявленных объектов культурного наследия либо
объектов, обладающих признаками объекта культурного наследия, на
земельных участках, подлежащих воздействию земляных, строительных,
мелиоративных, хозяйственных работ, работ по использованию лесов и
иных работ по проекту строительства объекта: «Гостиничный комплекс
по ул.Курашова» по адресу Республика Татарстан, г. Казань, Вахитовский
район на земельном участке в кадастровом квартале: 16:50:011106:720

ЗАКАЗЧИК: ООО «ФорсАРТ»
РАЗРАБОТЧИК ПРОЕКТА: ГБУ «Центр
культурного наследия Татарстана»

КАЗАНЬ – 2026



ЛИСТ СОГЛАСОВАНИЯ

Документации,
содержащая результаты исследований, в соответствии с которыми
определяется наличие или отсутствие объектов культурного наследия,
включенных в реестр, выявленных объектов культурного наследия либо
объектов, обладающих признаками объекта культурного наследия, на
земельных участках, подлежащих воздействию земляных, строительных,
мелиоративных, хозяйственных работ, работ по использованию лесов и иных
работ по проекту: «Гостиничный комплекс по ул.Курашова» по адресу
Республика Татарстан, г. Казань, Вахитовский район на земельном участке в
кадастровом квартале: 16:50:011106:720

«УТВЕРЖДАЮ»
ООО «ФорсАрт»


Сайтов М.И.
« » 2026 г.

«РАЗРАБОТАНО»
ГБУ «Центр культурного
наследия Татарстана»
И.о.руководителя


Мустафин Р.Р.
« » 2026 г.

ОГЛАВЛЕНИЕ

Введение.....	4
§ 1. Сведения о проведенных археологических исследованиях.	7
§ 2. Краткая природно-географическая и археологическая характеристика Предкамья.	9
§ 3. Общие сведения о проектируемом объекте.	24
§ 4. Выявленные археологические объекты в районе работ.....	24
§ 5. Обследование земельных участков.	25
§ 6. Описание разведочных разрезов.	30
Заключение.	30
Приложение 1. Источники и литература.	32
Приложение 2. Копия Открытого листа.	35
Приложение 3. Обзорная карта с размещением ближайшего памятника археологии и проектируемого объекта	36
Приложение 4. План кадастрового квартала.....	37
Приложение 5. Топоплан.....	37
Приложение 6. План археологической изученности.....	38
Приложение 7. Фрагменты исторических планов и фотографий.....	39
Приложение 8. Вещевой инвентарь.....	45
Приложение 9. Фотофиксация к Документации	46

Введение.

Разведочное археологическое обследование производилось под руководством Д.Р. Скулкина, на основании Открытого листа №Р018-00103-00/04864548, выданного МК РФ «22» апреля 2026 года. Копия прилагается (Приложение 2).

Целью проводимых работ был поиск, а в случае обнаружения – привязка к территории проектируемого строительства, объектов археологического наследия любых типов. *Задачами* проводимых работ, в соответствии с методикой проведения археологической разведки, были: 1. визуальное натурное обследование участков проектируемых работ в пешем порядке, с осмотром естественных разрушений дневной поверхности, а в случае обнаружения археологического подъемного материала – фиксация площади его распространения; 2. шурфовка участков дневной поверхности, наиболее перспективных для выявления объектов археологического наследия; 3. в случае обнаружения объектов археологического наследия: 3.1. определение размеров и степени воздействия проектируемых хозяйственных работ на сохранность выявленных объектов археологического наследия; 3.2. определение характера, состава и объёмов необходимых специальных охранных археологических мероприятий на выявленных объектах археологического наследия в зонах проектируемого строительства.

Основанием для разработки Документации, содержащая результаты исследований, в соответствии с которыми определяется наличие или отсутствие объектов культурного наследия, включенных в реестр, выявленных объектов культурного наследия либо объектов, обладающих признаками объекта культурного наследия, на земельных участках, подлежащих воздействию земляных, строительных, мелиоративных, хозяйственных работ, работ по использованию лесов и иных работ по проекту: «Гостиничный комплекс по ул.Курашова», расположенный по адресу: Респуб-

лика Татарстан, г. Казань, Вахитовский район, ул. Курашова, кадастровый номер земельного участка 16:50:011106:720, служат: Федеральный Закон от 25 июня 2002 г. № 73–ФЗ «Об объектах культурного наследия (памятниках истории и культуры) народов Российской Федерации» (ст. 36.3); Закон Республики Татарстан от 1 апреля 2005 г. № 60–ЗРТ (ред. от 29 декабря 2005г.) «Об объектах культурного наследия в Республике Татарстан»; Указ Президента Республики Татарстан от 20 сентября 2002 г. № УП–824 «О мерах по обеспечению соблюдения законодательства об охране и использовании памятников истории и культуры»; Постановление Кабинета Министров Республики Татарстан от 15 декабря 2003 г. № 638 «О мерах по улучшению охраны и использования объектов культурного наследия (памятников истории и культуры) на территории города Казани и иных населенных пунктов Республики Татарстан» (с изменениями на 12 мая 2006 г.); Постановление Кабинета Министров Республики Татарстан от 15 февраля 2010 г. № 79 «Об отнесении к объектам культурного наследия федерального значения в виде достопримечательного места культурного слоя г. Казани»; Постановление Кабинета Министров Республики Татарстан от 30 сентября 2010 г. № 774 «О внесении изменений в Постановление Кабинета Министров Республики Татарстан № 79 от 15 февраля 2010 г. «Об отнесении к объектам культурного наследия федерального значения в виде достопримечательного места культурного слоя г. Казани».

Финансирование проектных работ в соответствии с законодательством (ст. 36.4 Федерального Закона от 25 июня 2002 г. № 73–ФЗ «Об объектах культурного наследия (памятниках истории и культуры) народов Российской Федерации») осуществлялось за счет средств Заказчика – ООО «ФорсАРТ» – по расчёту стоимости на основании СЦНПР-91.

Определение проектных параметров осуществлялось на основании требований законодательства по обеспечению сохранности объектов

культурного наследия Федерального Закона РФ от 25 июня 2002 г. № 73–ФЗ «Об объектах культурного наследия (памятниках истории и культуры) народов Российской Федерации», в соответствии с реставрационными нормами и правилами, утвержденными федеральным органом охраны объектов культурного наследия, и «Положением о порядке проведения археологических полевых работ и составления научной отчетной документации», утвержденном Постановлением Бюро Отделения историко-филологических наук Российской Академии наук от 20 июня 2018 г. № 32.

Археологические работы являются видом научно-исследовательских работ и проводятся специализированной научно-исследовательской организацией в порядке, определенном ст. 45 Закона № 73–ФЗ «Об объектах культурного наследия (памятниках истории и культуры) народов Российской Федерации» с соблюдением требований методики проведения археологических полевых работ, закрепленной «Положением о порядке проведения археологических полевых работ и составления научной отчетной документации», утвержденном Постановлением Бюро Отделения историко-филологических наук РАН от 20 июня 2018 г. № 32.

Документация, содержащая результаты исследований, в соответствии с которыми определяется наличие или отсутствие объектов культурного наследия, включенных в реестр, выявленных объектов культурного наследия либо объектов, обладающих признаками объекта культурного наследия, на земельных участках, подлежащих воздействию земляных, строительных, мелиоративных, хозяйственных работ, работ по использованию лесов и иных работ по проекту строительства объекта: «Гостиничный комплекс по ул.Курашова», расположенному по адресу: Республика Татарстан, г. Казань, Вахитовский район, ул. Курашова, на земельном участке в кадастровом квартале: 16:50:011106:720, подготовлена на правах рукописи, при использовании научно-исследовательских материалов Документации ссылка на нее обязательна.

Документация включает в себя – текстовую часть (48 стр.) и приложения (9 наименований на 16 стр.).

§ 1. Сведения о проведенных археологических исследованиях.

Археологические разведочные исследования проводились в соответствии с принятыми методами археологической разведки и методическими указаниями Института археологии РАН.

Методика разведочного обследования земельных участков проектируемых хозяйственных объектов, определялась действующими методическими указаниями¹ и основной целью работ, а именно – выявлением памятников археологии в зоне освоения хозяйственного объекта для обеспечения, в случае необходимости, охранных археологических мероприятий на их территории.

Работы включали в себя сплошное пешее обследование территории на отводимом земельном участке. С целью фиксации культурных остатков осмотру подвергались различного рода нарушения почвенного покрова: осыпи, траншеи, ямы и т.д. Территория обследуемого участка фиксировалась на фото. Особым видом работ являлась закладка шурфа и рекогносцировочного разреза. Исходя из «Положения о порядке проведения археологических полевых работ и составления научной отчетной документации» археологические вскрытия производились на всех участках, перспективных для размещения памятников археологии любого типа.

Планирование и проведение указанных археологических исследований имело три основных этапа. На *первом*, подготовительном этапе осуществлялся сбор и анализ имеющихся и известных автору архивных, картографических и геолого-геоморфологических данных по планируемому региону и местам работ. Изучалась литература и отчеты о предыдущих археологических исследованиях в планируемых регионах работ. В ходе *второго*, полевого этапа работ, осуществлялся выезд на место их проведения, проводилось натурное обследование местности, с его визу-

¹ Положение о порядке проведения археологических полевых работ и составления научной отчетной документации (в действующей редакции).

альным осмотром и определением основных геолого-геоморфологических признаков. Определялись места возможного размещения археологических объектов и осматривались встречающиеся здесь обнажения грунта естественного и антропогенного происхождения, производилась закладка археологического шурфа и зачистки. На *третьем* этапе, заключительном этапе исследований производилась камеральная и лабораторная (при необходимости) обработка всех полученных полевых археологических материалов. Все данные и сведения сводились в настоящий отчет.

В момент проведения обследования дневные поверхности земельного участка были доступны для поиска подъёмного материала. Дневная поверхность участка была вскрыта различными обнажениями – преимущественно антропогенного характера. Площадка для закладки разведочного шурфа была выбрана нами в месте, наиболее перспективном для расположения любых памятников археологии различных исторических эпох. Земляные работы (вскрытия), выполнялись с учетом требований «Положения о порядке проведения археологических полевых работ (археологических раскопок и разведок) и составления научной отчётной документации». При работе с шурфом соблюдался следующий порядок:

- Местоположение отмечалось при помощи приборов систем глобального позиционирования. За базовую точку привязки принимался северо-западный угол.
- Шурф размерами 2х2 м ориентирован по сторонам света.
- Выемка грунта из шурфа производилась по условным горизонтам мощностью 20 см до материковой поверхности, с обязательной зачисткой последней.
- После выемки грунта из шурфа производилось описание его стратиграфии и фотофиксация с использованием масштабной рейки.
 - Шурф прокапывался от современной дневной поверхности до материковых (стерильных четвертичных) отложений.

- Место заложения шурфа привязывалось в глобальной системе координат (WGS84). Определение координат производилось с помощью пользовательских приборов компании Garmin Etrex 32X, точность определения составляла 3 – 5 м. Фотофиксация местности зачистки выполнялась с помощью цифрового фотоаппарата фирмы «Canon», модель «PowerShot SX 20». Местоположение шурфа и зачистки обозначалось на плане.

Проводилось описание общей географической и геоморфологической ситуации в месте расположения исследованного земельного участка. Делалось описание характеристик рельефа, топографических особенностей местности, выявленных характеристик литологических горизонтов и культурного слоя – в случае его обнаружения. Анализировались характеристики и состояние палеорельефа и с учётом данных палеоклиматологии. В момент проведения обследования дневная поверхность земельного участка была доступна для поиска подъёмного материала. Площадка для закладки разведочного шурфа была выбрана в месте, наиболее перспективном для расположения памятников археологии различных исторических эпох.

§ 2. Краткая природно-географическая и археологическая характеристика района проведения исследований.

Территория, отводимая по проекту строительства объекта «Гостиничный комплекс по ул.Курашова» по адресу Республика Татарстан, г. Казань, Вахитовский район на земельном участке в кадастровом квартале: 16:50:011106:720, расположена в Вахитовском районе г. Казани Республики Татарстан, в физико-географической зоне Предкамье (рис. 1).

Физико-географическая и историко-культурная провинция Предкамья занимает территории к северу от русла реки Камы и разделено рекой Вяткой на две части – западную и восточную. По схеме геоморфологического районирования здесь выделяется два типа

геоморфологических районов. Большую часть территорий как западного, так и восточного Предкамья занимает денудационная равнина².

На пологих склонах рек с их широкими пойменными лугами сосредоточилась и ныне в основном сеть деревень, расположенных преимущественно у ключей. Многочисленные ключи образуют притоки указанных рек. В хозяйственной жизни местного населения роль их огромна. Запруженные у многих селений мелкие реки часто используются для установки мельниц и как бассейны для разведения водоплавающей птицы или рыбы. В описании гидрографии Предкамья следует упомянуть о многочисленных озерах и озерах- старицах, которые находились, до образования Куйбышевского водохранилища, главным образом в левобережье Волги. На берегах этих водоемов, заливавшихся в половодье и богатых рыбой, было сосредоточено большое число поселений неолитической и бронзовой эпох. Удобными местами для поселений этих периодов являлись и боровые террасы – вторая и третья речные террасы, покрытые песчаными дюнами.

Основными видами почв Предкамья являются подзолы с небольшими участками чернозема, расположенными узкими полосами по долинам рек Иж в Агрызском районе и Меши в Лаишевском. Присутствуют здесь и участки песчаных почв, занятых сосновыми лесами³. Такой характер почв связан с историей растительности этого региона, близкого к границе распространения южной тайги. Эта территория длительное время находилась в пределах лесной зоны Восточной Европы. В настоящее время леса здесь в значительной мере истреблены как в ранние периоды появления земледелия, так и в современную пору. Однако, несмотря на это, Предкамье и сейчас остается наиболее залесенной частью территории Татарстана. Леса здесь преимущественно хвойные. Огромные массивы елово-пихтовых,

² Ступишин А.В. Сетка физико-географических районов среднего Поволжья в м-бе 1:1500000 // Учёные записки Казанского Университета, т.120, кн.2. // Казань. 1960.

³ Очерки по географии Татарии. Казань, 1957.

сосновых, а также смешанных лесов имеются как в восточной, так и в западной частях Предкамья. Интерес к археологическим памятникам Предкамья появился еще в конце XVIII века, когда И.П. Рычковым были даны первые описания некоторых болгарских памятников расположенных на Казанке и Каме⁴. Позднее А. Артемьев, в 1856 году, отметил и описал несколько болгарских городищ в пределах Казанского, Лаишевского и Мамадышского уездов Казанской губернии⁵. В 1858 году были проведены первые широкие раскопки Ананьинского могильника⁶. В 60 - 70-е годы XIX века начинается деятельность известных казанских краеведов: А.Ф. Лихачева, В.И. Заусайлова, Э.Д. Пельцама, Н.Ф.Высоцкого и других, по сбору древних каменных орудий в Казанской губернии. Появляются первые своды К.И. Невоструева и С.М. Шпилевского по памятникам болгарской эпохи⁷. В конце 70-х – начале 80-х годов в окрестностях города Казани А.Ф. Лихачевым, А.А. Штукенбергом и Н.Ф. Высоцким была открыта и исследована серия стоянок эпохи неолита и бронзы⁸. Общество археологии, истории и этнографии, созданное в 1878 году при Казанском университете, провело в конце XIX – начале XX веков большую работу по выявлению и изучению археологических памятников края. Результатом проведенных исследований стали работы А.А. Штукенберга⁹, Н.Ф. Высоцкого¹⁰, П.Н. Кротова¹¹, В.И. Заусайлова¹² по памятникам эпох каменного века и

⁴ Рычков П.И. Журнал или дневные записки путешествия капитана Рычкова по разным провинциям Российского государства. Спб., 1770.

⁵ Артемьев А. Список населенных мест Казанской губернии. СПб., 1856.

⁶ Алабин П.В. Ананьинский могильник. // «Вятские губернские ведомости», № 27-30, 1859.; Алабин П.В. Ананьинский могильник. // «Вестник Русского географического общества», №6, 1860.

⁷ Невоструев К.И. О городищах древнего Волжско-Болгарского и Казанского царств в нынешних губерниях Казанской, Симбирской, Самарской и Вятской // Труды I Археологического съезда. М., 1871. Т. II.; Шпилевский С.М. Древние города и другие болгарско-татарские памятники в Казанской губернии. Казань, 1877.

⁸ Высоцкий Н.Ф. Каменный век в Казанской губернии. // «Известия Общества истории археологии и этнографии при Казанском Императорском Университете», т. XXIII, вып.6, 1908.

⁹ Штукенберг А.А. Материалы для изучения медного (бронзового) века восточной полосы Европейской России // Труды ИОАИЭ, Т. XVII, вып. 4. Казань, 1901.

¹⁰ Указ. соч

¹¹ Кротов П.И. О новых поселениях каменного века в Казанской губернии (у с. Кокшайского и д. Ст. Кокузы) // Труды ИОАИЭ, Т. XXI, вып. 3. Казань, 1905.

¹² Заусайлов В.И. Древние каменные орудия, собранные в пределах Казанской губернии. Казанский уезд. Казань, 1884.

бронзы; .А. Пономарева¹³, Ф.Д. Нефедова¹⁴ по памятникам ананьинской культуры; А.А. Спицына¹⁵ по памятникам пьяноборского времени; И.А. Износкова¹⁶, Е.Т. Соловьева¹⁷, В.Л. Борисова¹⁸ по памятникам болгарского времени. В советское время изучение археологических памятников края продолжается силами местных краеведов и столичных исследователей. В конце 20-х годов Н.И. Воробьевым¹⁹, И.Н. Бороздиным²⁰, Н.Ф. Калининым²¹ проводится изучение болгаро-татарских памятников, в том числе и эпиграфических. Тогда же В.Ф. Смолиным и М.Г. Худяковым была предпринята попытка составления первых тематических карт по археологическим памятникам²². В 30 - 40-е годы выходит ряд обобщающих работ по эпохе бронзы и раннего железа и возобновляются исследования стоянок приказанской культуры. После Великой Отечественной войны начинается систематическое и планомерное изучение археологических памятников Татарстана. Археологическая экспедиция ИЯЛИ КФАН СССР под руководством Н.Ф. Калинина уточнила местоположение ранее известных и открыла несколько новых памятников эпохи бронзы и болгарского времени в бассейне Казанки (1945 г.), а в бассейне Меши и по правому берегу Камы (в 1948 г.)

¹³ Пономарев П.А. Предварительное сообщение о результатах раскопок в Лаишевском уезде близ с. Шурана и дер. Сорочьих Гор, произведенных летом 1881 года // Труды ИОАИЭ, Т. III, Казань, 1884; Пономарев П.А. Материалы для характеристики бронзовой эпохи Камско-Волжского края. Ананьинский могильник (археологический этюд) // Труды ИОАИЭ, Т. X, вып. 4. Казань, 1892.

¹⁴ Нефедов Ф.Д. Отчет об археологических исследованиях в Прикамье, проведенных летом 1893 и 1894 гг. // МАВГР. М., 1899. Вып. III.

¹⁵ Спицын А.А. Приуральский край. Археологические розыскания о древнейших обитателях Вятской губернии // МАВГР, Вып. I. СПб., 1893.

¹⁶ Износков И.А. Список населенных мест Казанского уезда с кратким его описанием // КГВ. 1885. № 107, 121.; Износков И.А. О городищах в бассейне речки Кирменки Мамадышского уезда // Труды ИОАИЭ, Т. VI, вып. 1. Казань, 1886.

¹⁷ Соловьев Е.Т. Где был древний болгарский город Керманчук? // Труды ИОАИЭ, Т. IV. Казань, 1884; Соловьев Е.Т. О могильных памятниках близ села Русские Кирмени в Мамадышском уезде Казанской губернии // Тр. IV Археологического Съезда, Т. I. Казань, 1884.

¹⁸ Борисов В.Л. Древние поселения близ деревни Старый Урмат Казанского уезда // Труды ИОАИЭ, Т. XVII, вып. 1. Казань, 1901.

¹⁹ Воробьев Н.И. Историко-этнографическая поездка в Мамадышский кантон ТССР // ВНОТ, № 4. Казань, 1926; Воробьев Н.И. О болгаро-татарских надгробных камнях Мамадышского кантона // МОРРПТ, Вып. 3. Казань, 1929.

²⁰ Бороздин И.Н. Археологические разведки в Кремле (близ Киприяновой церкви) // МОРРПТ, Вып. 3. Казань, 1929. Бороздин И.Н. Два татарских надгробия близ городища «Иски Казан» // МОРРПТ, Вып. 4. Казань, 1930.

²¹ Калинин Н.Ф. Город Казань // Археологические исследования 1934-1936 г.г. М.; Л., 1941.

²² Смолин В.Ф. Археологический очерк Татарской Республики. Казань, 1925; Худяков М.Г. Ананьинская культура // Казанский губернский музей за 25 лет. Казань, 1923.

выявила большое число разнообразных археологических памятников²³. Широкие археологические исследования в районах Приказанского Поволжья и на Нижней Каме были проведены в начале 50-х годов в связи с развернувшимися здесь работами по подготовке ложа водохранилища Куйбышевской ГЭС. В 1950 году здесь были проведены археологические разведки, а в 1951 – 1954 годах археологические раскопки на Займищенских, Атабаевских, Карташихинских, Обсерваторских стоянках эпохи неолита и бронзы, Именьковском городище, Казанском кремле и других памятниках²⁴. В 1955 г. археологическими разведками были охвачены Рыбно-Слободский, Пестречинский, Мамадышский, Сабинский районы Татарстана²⁵, в 1956 г. крайние северные районы, а в 1958 г. районы к востоку от Вятки²⁶.

После заполнения ложа водохранилища, развернулись работы по изучению археологических памятников отдельных периодов. Были открыты первые «чистые» памятники эпохи неолита, определилась культурная принадлежность памятников эпохи поздней бронзы – приказанских, началось углубленное изучение памятников пьяноборского времени. В результате раскопок Именьковского городища, Рождественского археологического комплекса определилась археологическая культура предболгарского времени, получившая наименование именьковской. Начато изучение археологических памятников времени Казанского ханства, широко и фундаментально исследованы Г.В. Юсуповым болгаро-татарские эпиграфические памятники²⁷.

С 1961 года начались работы по систематическому наблюдению за

²³ Калинин Н.Ф. Древнейшее население на территории Татарии. // Материалы по истории Татарии, вып.1, 1948.

²⁴ Калинин Н.Ф. Халиков А.Х. Поселения эпохи бронзы в Приказанском Поволжье по раскопкам 1951-1952 г.г. //МИА, № 42. М., 1954; Калинин Н.Ф. Халиков А.Х. Итоги археологических работ за 1945-1952-гг. // Тр. КФАН СССР. Сер. ист. наук. Казань, 1954.

²⁵ Отчёт о работах археологической экспедиции ИЯЛИ КФАН СССР за 1955 год. Часть I и II. Архив ИА АНТ, Фонд №5, Описание, № 38.

²⁶ Халиков А.Х. Очерки истории населения Марийского края в эпоху железа. Труды Марийской археологической экспедиции, т.II. // Йошкар-Ола, 1962.

²⁷ Юсупов Г.В. Введение в болгаро-татарскую эпиграфику. М.; Л., 1960.

археологическими памятниками, оказавшимися в зоне воздействия Куйбышевского водохранилища. Эти работы привели к открытию и изучению более чем 200 археологических памятников Предкамья от эпохи мезолита до позднего средневековья включительно. С 1968 по 1977 годы осуществлялись отдельные археологические разведочные маршруты в бассейнах рек Казанка, Меша, Шешма, Вятка, Тойма, Иж. Проводились углубленные археологические исследования узловых памятников региона – эпохи бронзы, раннего железа и предбулгарского времени, Казанского кремля, Иски-Казани. Вышли монографические работы, подытоживающие достижения в области изучения памятников эпохи мезолита, неолита и бронзы, раннего железа, пьяноборского времени, азелинской, мазунинской и именьковской культур, эпохи Волжской Булгарии и Казанского ханства²⁸.

Огромная работа была проведена в 1993 – 2005 годах по археологическому изучению территории города Казани и его ближайшей округи в связи с подготовкой к празднованию тысячелетия основания Казани и осуществлением на территории города крупных инфраструктурных проектов. Работа эта продолжается и в настоящее время. В 2011 разведочные исследования в Предкамье на территории города Казани, в Арском, Агрызском, Лаишевском, Рыбно-Слободском, Сабинском и Тюлячинском районах провёл К.Э. Истомин. Здесь им было открыто несколько новых местонахождений и позднесредневековое *Куюковское поселение (Казамат)*²⁹. Эти разведочные работы были продолжены в 2012 году на территориях Елабужского, Мамадышского, Менделеевского и Пестречинского районов и выявлены *Чиришинское поселение, Тогашевское местонахождение, местонахождение*

²⁸ Габяшев Р.С., Казаков Е.П. и др. Археологические памятники Татарии в зоне Куйбышевского водохранилища. // Из археологии Волго-Камья. Казань, 1976.

²⁹ Истомин К.Э. Отчёт о проведении разведочных археологических работ на территории муниципальных районов Республики Татарстан в 2011 и 2012 годах. Казань, 2015. С. 40-54; 74-85; 101-110; 122-124.

«Пионерлагерь»³⁰. В 90-е и 2000-е годы в Предкамье работали небольшие разведочные экспедиции Института истории АН РТ и Министерства культуры РТ, связанные с обследованием строящихся и проектируемых хозяйственных объектов. В последнее время, особенно, начиная с 2012 года, после введения процедуры государственной историко-культурной экспертизы проектов строительства, в микрорайоне Предкамья эта работа значительно активизировалась, особенно в приказанском промышленном районе и на территории восточной части Предкамья. Так, в 2015 году К.Э. Истомин провел обследование территории Восточно-Анзирского месторождения нефти³¹; объектов нового автодорожного³² и жилищного строительства³³. В 2016 году он же пытался выявить территорию *Ельшиевского I селища*, однако выяснилось, что оно уничтожено³⁴. В 2016 году М.С. Чаплыгиным проведено обследование территорий хозяйственного освоения в Елабужском, Мамадышском и Менделеевском районах и выявлен новый памятник – *Мальцевская IV стоянка*³⁵. Тогда же, ещё один новый памятник – *Тураевское селище*, был выявлен В.С. Горбуновым при обследовании территории Ольгинского нефтяного

³⁰ Отчёт о разведочных археологических исследованиях в Республике Татарстан в 2012 году. Казань, 2015. С. 36-42; 53-59; 63-66.

³¹ Истомин К.Э. Отчёт о выполненных археологических полевых работах на земельных участках, подлежащих воздействию земляных, строительных, мелиоративных и (или) хозяйственных работ по объекту: «Обустройство кустов скважин №1057, №1059, №1036, №671 Восточно-Анзирского месторождения» в Елабужском муниципальном районе Республики Татарстан в 2015 году. Казань, 2015.

³² НФ МА РТ ИА АН РТ. Ф4. Оп.1. Электронный ресурс. Истомин К.Э. Отчёт о проведении разведочного археологического обследования земельных участков, подлежащих хозяйственному освоению по объектам: «Строительство автодороги Подъезд к д.Кзыл-Иль в Лаишевском муниципальном районе Республики Татарстан»; «Строительство автодороги Подъезд к д. Малые Турнали в Арском муниципальном районе Республики Татарстан» в Лаишевском и Арском муниципальных районах Республики Татарстан в 2015 году. // Казань. 2016.

³³ Истомин К.Э. Отчёт о выполненных археологических разведочных работах на земельных участках, подлежащих хозяйственному освоению по объекту: «Строительство очистных сооружений хозяйственно-бытовой канализации в жилом комплексе «Усадьба Царёво» Пестречинского района Республики Татарстан производительностью 2500 м³/сут» в Пестречинском муниципальном районе Республики Татарстан в 2015 году. // Казань, 2016.

³⁴ Истомин К.Э. Отчёт об охранных археологических работах в Республике Татарстан в 2016 году. // Казань, 2016.

³⁵ Чаплыгин М.С. Отчёт об археологических разведочных работах на земельных участках, подлежащих хозяйственному освоению в Республике Татарстан, в 2016 году. Т.1-2. Казань. 2017. с. 68-72; 119-127; 209-215.

месторождения в Менделеевском районе³⁶. В 2017 году исследования практически всех районов Предкамья от Казани до границы с Удмуртией произвела Д.Ю. Ефремова в связи с обследованием трассы ЛЭП «Щёлоков – Центральная» и других объектов, новые памятники не выявлены, была обнаружена только одна случайная находка³⁷. Тогда же, исследования в северной и южной частях региона, а также на территории ОЭЗ «Алабуга» проводил К.Э. Истомин³⁸.

Таким образом, археологическое обследование территории Предкамья проведено весьма подробно³⁹. Это объясняется как географической близостью региона к казанскому центру археологических исследований, так и большим научным интересом к его историческому наследию. Среди выявленных археологических памятников представлены практически все археологические эпохи⁴⁰.

Территория г.Казани не менее интересна в этом контексте изучения. Казань расположена на левом берегу р. Волги при впадении в нее реки Казанки. Левый берег р. Волги представляет собой комплекс террас, переходящих в коренной берег. Долина р. Казанки делит город на две части; на западную - правобережную и восточную – левобережную. В

³⁶ Горбунов В.С. Научный отчет о проведении рекогносцировочного археологического обследования зон обустройства Утягановского, Быргындинского, Западно-Бимского и Ольгинского месторождений нефти в Каракулинском районе Удмуртской Республики, Агрызском и Менделеевском районах Республики Татарстан по Открытому листу №238 от 22.04.2016 г. (в 2-х тт.). Том I. //Стерлитамак, 2017. С. 102-124.

³⁷ Ефремова Д.Ю. Отчёт об археологических разведочных работах по Открытому листу №462, том 1-2: исследования в Предкамье, на территории города Казань, в Сабинском, Пестречинском, Рыбно-Слободском, Мамадышском, Елабужском, Менделеевском и Агрызском муниципальных районах Республики Татарстан, в 2017 году. Казань, 2018. 480 с.; 824 илл.

³⁸ Истомин К.Э. Отчёт об археологических разведочных работах в Аксубаевском, Актанышском, Арском, Буинском, Заинском, Кукморском, Лениногорском, Мамадышском, Новошешминском, Нурлатском, Спасском, Тукаевском, Черемшанском, Чистопольском районах Республики Татарстан в 2017 году, по Открытому листу №1280. Т.1-2. Казань, 2018. с. 136-142; 161-171; 179-184; Истомин К.Э. Отчёт об археологических разведочных работах по Открытому листу №1551, в городе Елабуга, Высокогорском, Дрожжановском, Елабужском, Заинском, Лаишевском, Мензелинском, Нурлатском районах Республики Татарстан, в 2017 году. Казань, 2018. С. 42-47; 59-64; Истомин К.Э. Отчёт об археологических разведочных работах по Открытому листу №2194, в Апастовском, Верхнеуслонском, Высокогорском, Елабужском и Нурлатском районах Республики Татарстан, в 2017 году Казань, 2018. с. 67-74; Истомин К.Э. Отчёт об археологических разведочных работах по Открытому листу №2333, в Альметьевском, Елабужском, Нижнекамском, Нурлатском и Черемшанском районах Республики Татарстан, в 2017 году. Казань, 2018. С. 40-60.

³⁹ Археологическая карта Татарской АССР: Предкамье. М., 1981.

⁴⁰ Свод памятников археологии Республики Татарстан. Т.3. Казань. 2007.

пределах города в р. Казанку впадают ее притоки: Нокса, Киндерка, Солоница и Сухая река. Обследуемый участок расположен на правом берегу р. Казанки, к югу от р. Сухой. Местность имеет общий уклон с севера и северо-востока на юг и юго-запад. Наибольшие высоты находятся на правобережье Ноксы и достигают 170-180 м. Отметка уреза воды в Волге - 53 м при проектной абсолютной отметке нормально-подпорного горизонта Куйбышевского водохранилища. Над р. Волгой фиксируются четыре надпойменные террасы (пойменная затоплена водами Куйбышевского водохранилища)⁴¹. На территории города широко развиты четвертичные отложения, в основном это аллювий р. Волги и р. Казанки, элювио-делювий, пролювий, озерно-болотные почвы и др. Современная пойма р. Казанки не затоплена лишь в ее верхнем течении. Первая надпойменная терраса над уровнем современной р. Волги поднимается на 6-10 м, имея абсолютные высоты 50-60 м, ее ширина колеблется от 0,5 до 3-4 км. Она хорошо выражена на правобережье р. Казанки; на левобережье эта терраса сохранилась небольшими участками, расширяющимися к северу. Терраса имеет незначительные понижения и песчаные «гривки», карстовые формы рельефа, на ней находятся озера Нижний, Средний и Верхний Кабан.

Вторая надпойменная терраса хорошо выражена на правобережье, ее высоты 70-100 м, ширина 5-6 км. Для террасы характерны дюнно-бугристый рельеф, многочисленные понижения эолового, суффозиоино-карстового происхождения. На первой и второй надпойменных террасах имеются многочисленные мелкие болота.

Третья надпойменная терраса выражена по обоим берегам р. Казанки, ее высоты достигают 80 - 120 (130) м. Юго-восточная часть террасы отделяется от второй надпойменной уступом высотой до 20 м и постепенно переходит в четвертую террасу. На третьей террасе

⁴¹ Климат Казани / Под редакцией Н.В. Колобова и др. - 2-е изд., перераб. и доп. // Л.: Гидрометеиздат, 1990. С.187.

расположены восточная и южная части центра города. Для нее характерны бугристый рельеф, блюдцеобразные понижения, воронки и озера. Типичным элементом рельефа являются глубокие овраги, ориентированные по направлению к р. Волге.

Четвертая надпойменная терраса с высотами 110-130 (145) м в пределах города подрезается р. Казанкой и образует высокий уступ, расчлененный оврагами. Коренной склон волжской долины также расчленен оврагами и балками, для него типичны поверхностные проявления карста.

Местность в районе города характеризуется хорошо развитой овражно-балочной сетью. Овраги, ориентированные на запад и юго-запад - в сторону р. Волги, в основном древние, с мало развитой сетью отвершков. Длина их обычно достигает нескольких километров, они имеют широкое дно и пологие склоны. Овраги, обращенные в сторону р. Казанки, характеризуются значительной глубиной, но меньшей протяженностью, склоны их крутые, дно почти плоское. Кроме оврагов, на склонах высоких террас наблюдаются многочисленные промоины (Приложение 5).

По режиму грунтовых вод территорию города можно разделить на две зоны: зону прибрежного режима, где на динамику уровня влияет в основном водохранилище, и зону водораздельного режима, где уровень зависит в основном от атмосферных осадков. Уровень грунтовых вод после наполнения водохранилища повысился на 2-3 м. Грунтовые воды гидрокарбонатно-магниевого и кальциево-магниевого типа.

Казань входит в полосу дерново-подзолистых почв под хвойными лесами. Формированию дерново-подзолистых и подзолистых почв способствует преобладание сумм атмосферных осадков над испарением, легкий механический состав материнских пород и наличие кислого перегноя под покровом хвойных лесов. Почвы песчаного механического состава характеризуются невысоким содержанием гумуса. При близком

залегании грунтовых вод (до 2 м) формируются подзолисто-глеевые и иллювиальные почвы⁴².

Естественная растительность территории города — растительность южной подзоны лесной зоны представлена смешанными и лиственными лесами. На смену естественному ландшафту пришел антропогенный ландшафт со своим микрорельефом застройки площадей и улиц, со своей растительностью и микроклиматом⁴³.

Самые ранние следы первобытных людей, обитавших в пределах современного г. Казани и его окрестностей, относятся к позднему палеолиту, мезолиту, неолиту. Стоянка эпохи мезолита открыта на северной окраине пос. Савиново на дюне высокой поймы правого берега Казанки. Левобережье Волги в районе устья р. Казанка в эпоху неолита было заняты племенами волго-камской и балахнинской культур (стоянки в урочище «Вороний куст», у пос. Савиново, Обсерватория, Займище, Аракчино, Дербышки, Малые Отары).

Позднее в приустьевой части р. Казанка проживали носители волосовской культуры (поселения в пределах Казани в р-не ул. Гривка, на Сухой Реке, у Центрального парка и др.). Бронзовый век представлен многочисленными поселениями и могильниками позднего бронзового века, (Займище, Обсерватория, Атабаево, Балым, Савиново, Старое Победилово и др.). Среди всех памятников выделяется городище Казанка II – остатки древнейшего укрепленного поселения в черте города.

В эпоху раннего железного века в Казанском Поволжье обитало население ананьинской культуры. Один из значительных памятников этой культуры – городище Казанка I, расположенное на мысу левого берега Казанки. В III–VI вв. н.э. бассейн реки Казанки заселяется племенами азелинской культуры. Типично азелинскими являются

⁴² Ландшафты Республики Татарстан. Региональный ландшафтно-экологический анализ.//Под редакцией профессора О.П.Ермолаева / Ермолаев О.П., Игонин М.Е., Бубнов А.Ю., Павлова С.В. // Казань: «Слово», 2007.С. 411.

⁴³ Переведенцев Ю.П. Климат Казани и его изменения в современный период / Ю.П. Переведенцев, М.А. Верещагин, Э.П. Наумов, К.М. Шанталинский, Р.Б. Шафикова и др.// Казань, Казанск. Гос. Ун-т, 2006. С.216

материалы могильника у Старого стекольного завода (район бывшего речного порта). К азелинской культуре относится верхний слой городища Казанка II.

Вплоть до X–XI вв. и позднее отмечается присутствие культуры марийцев. Предметы их материальной культуры обнаружены в верхнем горизонте культурного слоя городища Казанка I, Казанском кремле; средневековый марийский могильник IX–X вв. выявлен на Борисковской горе.

В X–XI вв. средневожские земли были заняты волжскими болгарами. Активное их проникновение в этот район происходило уже на рубеже IX–X вв. Освоение Кремлевского холма болгарами происходило с северной мысовой оконечности. Одновременно шло и заселение низменных районов у подножия холма, находящихся ближе к Казанке, а также Богородицкого холма. За пределами укреплений, с южной стороны, возникает городское кладбище. В XI – первой половине XII в. определяются границы города, осваивается укрепленная территория поселения, намечаются контуры внутренней планировки. Болгары активно заселяли прилегающие к Казани территории. На археологической карте бассейна р. Казанка, в округе города, отмечено около десятка памятников домонгольского времени. В предмонгольское время город территориально развивался за пределы Кремлевского холма. Так, на территории бывшего Богородицкого монастыря выявлены следы неукрепленного ремесленного посада.

С включением Волжской Болгарии в единую административную систему Улуса Джучи роль Казани, как приграничной крепости была утрачена. В конце золотоордынского периода Казань превратилась в один из заметных экономических и политических центров Среднего Поволжья. Складывается уличная планировка поселения, просуществовавшая в основных чертах до конца XVII в.

В середине XV в. Казань становится административно-

политическим центром Казанского ханства. Территориальное развитие города второй половины XV – первой половины XVI вв. характеризуется расширением ханской крепости, торгово-ремесленного посада, а также дальнейшим развитием за пределами укрепленного города поселений. Некрополи локализуются на территории Гостиного двора, в районе главного здания Казанского университета, у Центрального рынка, у Армянской слободы (ул. Калинина) и др.⁴⁴ За пределами современного города продолжают существование болгаро-татарские или возникают новые поселения; на месте некоторых из них возникают населенные пункты нового времени. С расширением территории города некоторые из населенных пунктов вошли в городскую черту.

Активное исследование данной территории связано с застройкой, начавшейся в 2000 гг. В 2005-2006 годах проводились наблюдения по ул. Волкова (5, 7, 22-24, 25, 27, 48-50), зафиксирован культурный слой 2-ой половины XVIII-XX в. При археологических исследованиях в раскопе по адресу ул. Волкова 27, 29 зафиксированы остатки жилых построек и хозяйственных ям. Исследования проводились в два этапа, что было обусловлено ходом строительных работ. На первом этапе суть исследований заключалась в зачистке стенок и отборе выразительного материала из культурных напластований по периметру уже вырытого строителями котлована. На втором этапе для получения более полной информации о характере формирования культурного слоя был заложен раскоп 24 кв.м. Было обнаружено и взято в коллекцию 172 находки. При прокопке пластов и сооружений XIX-XX вв. были обнаружены следующие находки: изделия из глины представлены фрагментами глазурованной, фаянсовой посуды и поливной керамики, татарско-

⁴⁴ Ситдилов А.Г. Казанский кремль: историко-археологическое исследование. Казань: Изд-во «Фоллиант», 2006; Ситдилов А.Г. Средневековая Казань, историко-археологическое исследование: XI – первая половина XVI в.: диссертация ... доктора ист. наук. Казань, 2013; Хузин Ф.Ш., Ситдилов А.Г. Средневековая Казань: библиографический указатель. Казань: РИЦ «Школа», 2002; Хузин Ф.Ш., Ситдилов А.Г. Древняя Казань / Ф.Ш. Хузин, А.Г. Ситдилов. Казань: Изд-во КГУ, 2005; Чернышев Е.И. Селения Казанского ханства: по писцовым книгам. // Вопросы этногенеза тюркоязычных народов Среднего Поволжья. Казань, 1971. С.272-292.

русской серой нелощеной и лощеной, по образцу или в развитие белоглиняной коричневой и красной керамики, так же отобраны фрагменты стеклянной посуды. При прокопке пластов второй половины XVIII в. были обнаружены следующие находки: изделия из керамики: фрагмент поволжско-финского гончарного сосуда с известняком, фрагменты татарско-русского серого нелощеного сосуда, по образцу или в развитие белоглиняной коричневой, фрагменты поливного сосуда: тесто белое, полива с внутренней стороны темно-бордового и белого цветов, с внешней стороны поливы нет. Для более ранних слоев характерны фрагменты, поливной керамики с белым тестом и полива темно-бордового и белого цветов, отсутствие фарфора и глазурованной керамики⁴⁵.

Подобный материал был получен в результате археологических работ по адресу ул. Волкова 48-50, исследования в пределах проектируемого котлована проводились в два этапа: на первом был заложен раскоп площадью 20 кв. м, на втором, на месте разрушения культурного слоя проведены надзорные работы по периметру котлована. На основе отобранных вещественных материалах и анализе культурных напластований удалось выделить слои XVIII-XXI вв., мощность культурного слоя достигала 60 см.⁴⁶

В 2021 г. в 110 м от землеотвода по адресу Курашова, 14 были проведены земляные работы. Работы проведены на основании Открытого листа №3142-2021 от 24 ноября 2021 г., выданного Министерством культуры Российской Федерации на имя Валиева Р.Р. Был выработан 1 шурф 1x1 м. Глубина шурфа составила 110 см, с большим включением

⁴⁵ Ахметгалин Ф.А. Валиев Р.Р. Отчет об археологических охранно-спасательных исследованиях в г. Казани (Республика Татарстан) на ул. Волкова, 27, 29 в 2005 году. // НФ ИА АН РТ. Ф. 3. Оп. 1. Электронный архив.

⁴⁶ Хамзин Р.Н. Отчет об археологических охранно-спасательных исследованиях в г. Казани (Республика Татарстан) на ул. Волкова 48-50 в 2007 году. // НФ ИА АН РТ. Ф. 3. Оп. 1. Электронный архив.

техногенного слоя⁴⁷.

В 2022 г. проходила разведка по адресу Х.Атласи, 11. Работы проведены на основании Открытого листа №1588-2022 на Хазиева А.И. Глубина шурфа составила 50 см. В ходе натурного обследования земельного участка, признаков объектов культурного наследия на земельном участке не выявлено⁴⁸.

В 2023 г. по проекту: «Жилой дом по улице Овражная на земельном участке с кадастровым номером 16:50:011113:461» у подножия склона исторического оврага был заложен 1 разведочный шурф площадью 1 кв.м. Глубина шурфа доходила до 185 см, культурный слой не выявлен.⁴⁹

В 2024 г. специалисты «Центра культурного наследия Татарстана» проводили обследования возле дома по адресу Х.Атласи, 26. Глубина шурфа доходила до 225 см, большую часть составила серо-палевая супесь с включением кирпичей, асфальта. Археологические находки и другие признаки присутствия непереработанного культурного слоя во вскрытых отложениях не обнаружены⁵⁰.

Археологический культурный слой и объекты исторических

⁴⁷ Акт ГИКЭ земель, подлежащих воздействию земляных, строительных, мелиоративных и (или) хозяйственных работ, предусмотренных статьей 25 Лесного кодекса Российской Федерации работ по использованию лесов (за исключением работ, указанных в пунктах 3, 4 и 7 части 1 статьи 25 Лесного кодекса Российской Федерации) и иных работ по проекту строительства объекта «Индивидуальный жилой дом, расположенный на территории г. Казань ул. Курашова д.14», расположенного в г. Казани Республики Татарстан. / Казань. 2021. // Архив Комитета по ОП РТ.

⁴⁸ Акт ГИКЭ земель, подлежащих воздействию земляных, строительных, мелиоративных и (или) хозяйственных работ, предусмотренных статьей 25 Лесного кодекса Российской Федерации работ по использованию лесов (за исключением работ, указанных в пунктах 3, 4 и 7 части 1 статьи 25 Лесного кодекса Российской Федерации) и иных работ по проекту строительства объекта «Строительство жилого дома на территории Республики Татарстан г. Казань, ул. Хади Атласи (кадастровый номер 16:50:011124:1004)». / Казань, 2022. // Архив Комитета по ОП РТ.

⁴⁹ Шорохов М.В. Документация, содержащая результаты исследований, в соответствии с которыми определяется наличие или отсутствие объектов культурного наследия, включенных в реестр, выявленных объектов культурного наследия либо объектов, обладающих признаками объекта культурного наследия, на земельных участках, подлежащих воздействию земляных, строительных, мелиоративных, хозяйственных работ, работ по использованию лесов и иных работ по проекту строительства объекта: «Жилой дом по улице Овражная на земельном участке с кадастровым номером 16:50:011113:461» в городском округе Казань Республики Татарстан. / Казань. 2023. // Архив Комитета по ОП РТ.

⁵⁰ Документация, содержащая результаты исследований, в соответствии с которыми определяется наличие или отсутствие объектов культурного наследия, включенных в реестр, выявленных объектов культурного наследия либо объектов, обладающих признаками объекта культурного наследия, на земельных участках, подлежащих воздействию земляных, строительных, мелиоративных, хозяйственных работ, работ по использованию лесов и иных работ по проекту строительства объекта: «Строительство четырехэтажного медицинского центра (3 наземных и 1 подземный) на земельном участке с кадастровым номером 16:50:01112:1867 по ул.Хади Атласи в г.Казани, Республике Татарстан». / Казань. 2024. // Архив автора ГБУ «Центр культурного наследия Татарстана».

поселений, в том числе близлежащих к участку хозяйственного освоения, являются потенциальными объектами научного изучения и сохранения (Приложение 6).

§ 3. Общие сведения о проектируемом объекте.

Таблица 1. Состав и характеристика проектируемых объектов.

п/п	Наименование объекта, сооружения или вида работ	Характеристика
1	«Гостиничный комплекс по ул.Курашова», ул. Курашова, Вахитовский район, г. Казань, Республика Татарстан.	757 кв.м

Археологические исследования велись по всей площади участка.

§ 4. Выявленные археологические объекты в районе работ.

В районе исследований известны следующие объекты археологического наследия (в соответствии с их номерами в Приложении 3).

Таблица 2. Выявленные объекты культурного наследия в районе работ.

п/п	Наименование	Имеющиеся сведения	Эпоха/ культура
1	Достопримечательное место федерального значения «Культурный слой исторического центра города Казани XI – XVIII веков» ⁵¹	г.Казань, Вахитовский район. Памятник расположен между улицами Кремлевская Набережная, Николая Ершова, Татарстан, Нурсултана Назарбаева.	XI – XVIII вв.
2	Кладбище Армянской слободы ⁵²	Казань, Вахитовский район, улица Калинина. Предположительно памятник расположен на улице Калинина. Выявлен в XIX в. Описан Г.Милером, В.Высотским. Отдельные надгробные камни с армянскими надписями хранятся в КГУ.	XVI в.

⁵¹ Постановлением Кабинета Министров Республики Татарстан от 15.02.2010 № 79 «Об отнесении к объектам культурного наследия федерального значения в виде достопримечательного места культурного слоя города Казани» (в ред. от 30.09.2010), Приказом Комитета Республики Татарстан по охране объектов культурного наследия от 01.12.2023 № 953-П «Об утверждении границ территории объекта культурного наследия федерального значения «Культурный слой исторического центра города Казани XI-XVIII веков», расположенного в г. Казани Республики Татарстан».

⁵² Свод памятников археологии Республики Татарстан. Т.3. Казань. С.38. №51. 2007.

Памятник «Кладбище Армянской слободы» входит в достопримечательное место федерального значения «Культурный слой исторического центра города Казани XI – XVIII веков». Все указанные археологические памятники расположены вне земельных участков проектируемого объекта. Ближайший к району проведённых исследований выявленный памятник археологии – «Культурный слой исторического центра города Казани XI – XVIII веков», расположен на расстоянии 230 м к юго-юго-востоку от земельного участка проектируемого объекта и не входит в зону проведения строительных работ (Приложение 3).

При картографировании памятников археологии и проведении археологического обследования земельных участков установлено, что территории выявленных в г. Казани, Республики Татарстан объектов археологического наследия не затрагиваются проектируемыми работами. Обследование территории и установление границ памятников, находящихся за пределами исследуемых земельных участков данного хозяйственного объекта, не входило в задачи исследования. В границах исследованного земельного участка объекты культурного наследия, включенные в реестр, выявленные объекты культурного наследия, либо объекты, обладающие признаками объекта культурного наследия, не зафиксированы.

§ 5. Обследование земельных участков.

Земельный участок проектируемого объекта: «Гостиничный комплекс по ул. Курашова», расположенный по адресу ул. Курашова, Вахитовский район, г. Казань, Республика Татарстан на надпойменной террасе левого берега р. Волга. В районе расположения исследованных земельных участков присутствуют в основном антропогенные ландшафты, связанные с обустройством и эксплуатацией Госпитального оврага, а также современным строительством.

Дневная поверхность исследованного земельного участка в настоящее время полностью преобразована в результате предшествующего ак-

тивного строительства микрорайона и не сохранила свой естественный профиль (Приложение 9; Рис. 1 - Рис. 6).

Геолого-геоморфологическое строение. Проектируемый хозяйственный объект расположен на водораздельных поверхностях левобережья реки Волги и р. Ички (ныне, часть Куйбышевского водохранилища). Район расположения исследования земельного участка занят городской застройкой. Дневная поверхность в районе исследования сформирована плиоценовыми отложениями Акчагыльского яруса Неогеновой системы⁵³. Покровные отложения, как на вершинах водораздела, так и на его склонах представлены маломощными третичными и четвертичными суглинками и супесями⁵⁴.

Историко-культурный потенциал. В целом, историко-культурный потенциал района проведения работ можно оценить, как низкий.

Исторические планы города показывают высокую степень изрезанности оврагами данной местности. Исторические названия местных улиц – 2 и 3-я Гора, напрямую связано с топографическим положением данного квартала - между высокими останцами, прорезанными руслами оврагов⁵⁵. Активный рельеф долгое время препятствовал появлению здесь улиц с жилыми кварталами.

Ул.Курашова и ее продолжение ул.Овражная проходят по Госпитальному оврагу. До XIX в. овраг был значительно глубже, но для расширения жилой застройки, частично был засыпан и снивилен. На протяжении всего периода мусор и земля, приносимые с Арского поля, высыпались в Госпитальный овраг, тем самым наполняли его.

⁵³ Геологическая карта Татарстана, М 1:1700000

⁵⁴ Почвенная карта Татарской А.С.С. Республики / Составлена Управлением землеустройства, мелиорации и торфа НКЗ ТР по материалам почвенных экспедиций КГУ-1929 г., Т.Н.-И.Э. Ин-та-1930 г., Госземтреста НКЗ ТР-1931-32 гг. Под общей редакцией почвоведов Шендрикова М.Г., под общим руководством Мухитдинова А.М., М 1:420000. Казань, Татгосиздат, 1935 г.

⁵⁵ Агафонов Н.Я. Материалы к вопросу о переименовании улиц Казани. историческая объяснительная записка о переименовании казанских улиц .С.21

Изначально и ул. Курашова называлась Госпитальной - от находящегося неподалеку здания Казанского военного госпиталя, построенного в 1840 г. взамен сгоревшего деревянного. Со временем здесь появился целый больничный городок: различные больницы, Медицинский университет со своими клиниками, дома сотрудников. Так в 1896 году началось строительство комплекса зданий университетских клиник (ул. Бутлерова, 47 и ул. Толстого, 4 и 6). Разработал грандиозный по тем временам проект лечебного комплекса казанский профессор Л. Левшин. Архитектурную часть проекта подготовил московский профессор Быховский, а доработал, с учетом холмистой местности, казанский архитектор И. Колмаков. Освящение готовых клиник состоялось 28 января 1900 года. На улице Вторая Гора (ныне ул. Волкова, 80) в 1915 году было построено еще одно здание клиники (проект архитектора И. Брюно). Сейчас здесь расположена городская психоневрологическая больница имени академика В. Бехтерева.

Советский и российский психиатр, доктор медицинских наук, профессор Д. М. Менделевич, в своем труде об Истории казанской психиатрии, писал, что во время строительства в 1901 г. моста через Госпитальный овраг, глубина оврага достигала 5 сажен (16 метров)⁵⁶. 28 февраля 1903 г. земляной мост через овраг был принят в ведение города, а 6 марта - открыт для всеобщего пользования. На фотографиях начала XX в. вдоль Госпитального оврага видны водоемы (Приложение 7).

После постройки моста по ул. Ново-Горшечной, ныне ул. Бутлерова, была пущена конка. Ее маршрут начинался с Рыбнорядской площади (площадь Тукая), и шел до Академической слободы (ул. Чехова-ул. Вишневого).

В 1985 г. на основании Постановления Совета Министров ТАССР N 584 от 5 ноября 1985 г. улица Госпитальная получила имя Сергея Влади-

⁵⁶ История казанской психиатрии в лицах / А. С. Созинов, Д. М. Менделевич // М-во здравоохранения Российской Федерации, Казанский гос. мед. ун-т. // Казань : Медицина, 2012. С. 21.

мировича Курашова (1910–1965), министра здравоохранения СССР, возглавлявшего так же кафедру организации здравоохранения 1-го Московского медицинского института им. И. М. Сеченова⁵⁷. Это событие было приурочено к 75-летию со дня его рождения⁵⁸.

Основной доминантой местности была церковь Кирилла и Мефодия на перекрестке современных ул. Айвазовского и Лесгафта. Большая, каменная, пятиглавая, крытая железом, с двумя приделами, церковь считалась одной из красивейших церквей Казани того периода. Близлежащие дома к церкви были 2х этажные, деревянные. Находившиеся в глубине Госпитального оврага дома, как менее удобные для жизни, 1-этажные деревянные (Приложение 7). На протяжении XX в. ситуация не меняется. Только несколько деревянных домов и церковь, заменяются на многоэтажные. На месте землеотвода строится 2х этажный деревянный дом с небольшим участком. По воспоминаниям старожилов, этот дом называли «дом врача»⁵⁹. В начале 2000-х по соседству с землеотводом сносится деревянный дом, и на его месте появляется кирпичное 6-этажное здание. Со слов его владельца, это помещение предполагалось под гостиницу. Многие деревянные дома заменяются многоэтажными зданиями в архитектурном стиле 2000-х гг. Территория землеотвода сейчас, в сухую погоду, используется под автостоянку, однако во время дождей, эта территория подтопляется.

Процесс исследования. Обследование земельного участка проектируемого объекта проводилось в ходе одного экспедиционного выезда. Было проведено разведочное обследование дневной поверхности (Рис. 1 - Рис. 6). Обследование проводилось в условиях, когда температура воздуха днём составляла до +15°C, а ночью опускалась до +5°C, при положи-

⁵⁷ Керженевич Р. Курашов Сергей Владимирович. // Газета «Казанский медик» №4 (8341) 31 мая 2012, стр.5.

⁵⁸ Галиуллин А.Н., Вафин А.Ю., Шулаев А.В. Сергей Владимирович Курашов. Выдающийся организатор советского здравоохранения. // Казань. 2015 г.

⁵⁹ В ходе полевого выезда, было опрошено местное население.

тельных температурах покровных отложений. Во время работ погодные условия были без резких изменений и осадков.

Археологическое обследование земельного участка проводилось в пешем порядке, в соответствии с методикой проведения археологической разведки. Осуществлялся визуальный осмотр земельного участка, его микрорельефа и заложение шурфа 1 на наиболее перспективном (с точки зрения обнаружения следов культурного слоя) участке дневной поверхности. Площадки для закладки разведочного шурфа была выбрана в месте, свободном от мест современных стихийных свалок. Возможные исторические напластования на рассматриваемом участке заменены механизированным способом техногенными насыпными грунтами. В целом, дневная поверхность в районах исследований достаточно сильно преобразована современным антропогенным воздействием.

Разведочное обследование было проведено по всей площади земельного участка проектируемого объекта. Всего в районе расположения проектируемого объекта (Приложение 9) была сделан один разведочный шурф. Зафиксированы его географические координаты (WGS-84):

Таблица 3. Сводная таблица географических координат археологических раскритий.

п/п	Описание	Северная широта	Восточная долгота
1	Шурф 1	N 57°788068	E 49°140005

Результаты исследования. В ходе полевых археологических работ получены данные из одного разведочного шурфа и зачистки, и визуального осмотра дневной поверхности. Литологические отложения, вскрытые в разрезе и осмотренные на дневной поверхности, оказались полностью антропогенно- и техногенно-переработанными. Каких-либо материалов, свидетельствующих о наличии культурного слоя древних поселений, а также видимых признаков древних захоронений не обнаружено. При проведении археологического исследования объекты культурного наследия,

включенные в реестр, выявленные объекты культурного наследия, либо объекты, обладающие признаками объекта культурного наследия, в зоне строительства проектируемого объекта не зафиксированы.

§ 6. Описание разведочных разрезов.

1. Шурф № 1.

Для поисков следов культурного слоя, в районе проектируемого строительного объекта, на поверхности надпойменной террасы левого берега реки Волга, в пределах зоны археологического обследования земельного участка проектируемого объекта был заложен разведочный шурф размерами 2х2 м. Стенки шурфа ориентированы по сторонам света, дневная поверхность площадки заложения – ровная (Рис. 3 - Рис. 6). В ходе работ зафиксирована следующая стратиграфия литологических отложений:

Характеристика	Мощность
Слой серой гумусированной супеси с многочисленными включениями фрагментов асфальта и гравия (дорожный слой). Содержал значительное количество бытового мусора	0,20-0,40 м
Пестроцветный суглинок с включениями кирпичного, бетонного асфальтового боя, железной арматурой, бытовым мусором	0,40 – 1,75 м
Материк: серо-желтый плотный суглинок	прокоп до 0,10 м

Археологические находки и/или другие признаки присутствия непереработанного культурного слоя во вскрытых отложениях не обнаружены. Вещевые находки середины XX в. включают фрагменты поливной керамической (3 экз.) и фаянсовой (2 экз.) посуды, а также фрагментированный железный плотницкий клиновидный проушной топор (Приложение 8)

Заключение.

В результате произведенных археологических разведочных работ получены сведения о наличии в районе проектирования хозяйственного

объекта: «Гостиничный комплекс по ул.Курашова», Вахитовский район, г. Казань, Республика Татарстан, каких-либо археологических свидетельств наличия культурных слоёв древних поселений, а также видимых признаков древних захоронений и курганных насыпей (курганов) не обнаружено. Ни один из ранее выявленных объектов археологического наследия, учтённых в настоящее время в г. Казани, не попадает в зону проведения проектируемых хозяйственных работ. Новых археологических объектов в ходе проведения полевых разведочных работ также не выявлено. Палеогеографически район работ расположен в пределах неоднократно засыпанного, подрезавшегося и нивелировавшегося Госпитального оврага, частично занятого деревянной застройкой с середины XIX в, частичной капитальной застройкой – с конца XX-начала XXI вв.

Таким образом, в границах исследованного земельного участка объекты археологического наследия, включенные в реестр, выявленные объекты археологического наследия, либо объекты, обладающие признаками объекта археологического наследия, отсутствуют. Проектируемые хозяйственные работы не создают угрозы разрушения объектов археологического наследия различных видов и эпох. Необходимости в проведении охранных археологических мероприятий, либо изменении проектов строительства нет. Обследованный земельный участок может быть использован для проведения любых хозяйственных работ.

В соответствии с п. 4, ст. 36 Федерального закона от 25. 06. 2002. №73-ФЗ «Об объектах культурного наследия (памятниках истории и культуры) народов Российской Федерации», в случае обнаружения в ходе проведения хозяйственных работ иного объекта, обладающего признаками объекта культурного наследия, лицо, проводящее хозяйственные работы обязано незамедлительно приостановить их ведение и, в течение трёх дней со дня обнаружения, направить в региональный орган охраны объектов культурного наследия письменное заявление либо электронный документ, об обнаружении объекта культурного наследия.

Приложение 1. Источники и литература.

1. Кадастровый план земельного квартала № 16:50:011106:720
2. Эскиз-проект «Гостиничный комплекс по ул.Курашова в Вахитовском районе г.Казани, РТ». Арх.Кузьминых А.А., ООО «САНСАРА». // Казань. 2025.
3. Агафонов Н.Я. Историческая объяснительная записка наименований казанских улиц: (Проект Н.Я. Агафопова). - [Казань]: Тип. губ. правления, ценз. 1899. (Материалы к вопросу о переименовании улиц в г. Казани).
4. Алабин П.В. Ананьинский могильник. // «Вятские губернские ведомости», № 27-30, 1859.
5. Артемьев А. Список населенных мест Казанской губернии. СПб., 1856.
6. Археологическая карта Татарской АССР: Предкамье. М., 1981.
7. Архив ГБУ «Центр культурного наследия Татарстана». Документация, содержащая результаты исследований, в соответствии с которыми определяется наличие или отсутствие объектов культурного наследия, включенных в реестр, выявленных объектов культурного наследия либо объектов, обладающих признаками объекта культурного наследия, на земельных участках, подлежащих воздействию земляных, строительных, хозяйственных работ, работ по использованию лесов и иных работ по проекту строительства объекта: «Строительство четырехэтажного медицинского центра (3 наземных и 1 подземный) на земельном участке с кадастровым номером 16:50:01112:1867 по ул.Хади Атласи в г.Казани, Республике Татарстан». // Казань. 2024.
8. Архив Комитета по ОП РТ. Акт ГИКЭ земель, подлежащих воздействию земляных, строительных, мелиоративных и (или) хозяйственных работ, предусмотренных статьей 25 Лесного кодекса Российской Федерации работ по использованию лесов (за исключением работ, указанных в пунктах 3, 4 и 7 части 1 статьи 25 Лесного кодекса Российской Федерации) и иных работ по проекту строительства объекта «Индивидуальный жилой дом, расположенный на территории г. Казань ул. Курашова д.14», расположенного в г. Казани Республики Татарстан. // Казань. 2021.
9. Архив Комитета по ОП РТ. Акт ГИКЭ земель, подлежащих воздействию земляных, строительных, мелиоративных и (или) хозяйственных работ, предусмотренных статьей 25 Лесного кодекса Российской Федерации работ по использованию лесов (за исключением работ, указанных в пунктах 3, 4 и 7 части 1 статьи 25 Лесного кодекса Российской Федерации) и иных работ по проекту строительства объекта «Строительство жилого дома на территории Республики Татарстан г. Казань, ул. Хади Атласи (кадастровый номер 16:50:011124:1004)». // Казань. 2022.
10. Архив Комитета по ОП РТ. Шорохов М.В. Документация, содержащая результаты исследований, в соответствии с которыми определяется наличие или отсутствие объектов культурного наследия, включенных в реестр, выявленных объектов культурного наследия либо объектов, обладающих признаками объекта культурного наследия, на земельных участках, подлежащих воздействию земляных, строительных, мелиоративных, хозяйственных работ, работ по использованию лесов и иных работ по проекту строительства объекта: «Жилой дом по улице Овражная на земельном участке с кадастровым номером 16:50:011113:461» в городском округе Казань Республики Татарстан. // Казань. 2023.
11. Борисов В.Л. Древние поселения близ деревни Старый Урмат Казанского уезда // Труды ИОАИЭ, Т. XVII, вып. 1. Казань, 1901.
12. Бороздин И.Н. Археологические разведки в Кремле (близ Киприяновой церкви) // МОРППТ, Вып. 3. Казань. 1929.
13. Воробьев Н.И. Историко-этнографическая поездка в Мамадышский кантон ТССР // ВНОТ, № 4. Казань, 1926.
14. Высоцкий Н.Ф. Каменный век в Казанской губернии. // «Известия Общества истории археологии и этнографии при Казанском Императорском Университете», т. XXIII, вып.6, 1908.

15. Габяшев Р.С., Казаков Е.П. и др. Археологические памятники Татарии в зоне Куйбышевского водохранилища // Из археологии Волго-Камья. Казань. 1976.
16. ГА РТ. Ф. 324. Оп. 739. Д. 6. План города Казани 1884 года.
17. Галиуллин А.Н., Вафин А.Ю., Шулаев А.В. Сергей Владимирович Курашов. Выдающийся организатор советского здравоохранения. // Казань. 2015 г.
18. Геологическая карта Республики Татарстан. М 1:1700000
19. Горбунов В.С. Научный отчет о проведении рекогносцировочного археологического обследования зон обустройства Утягановского, Быргындинского, Западно-Бимского и Ольгинского месторождений нефти в Каракулинском районе Удмуртской Республики, Агрызском и Менделеевском районах Республики Татарстан по Открытому листу №238 от 22.04.2016 г. (в 2-х тт.). Том I. // Стерлитамак. 2017.
20. Ефремова Д.Ю. Отчёт об археологических разведочных работах по Открытому листу №462, том 1-2: исследования в Предкамье, на территории города Казань, в Сабинском, Пестречинском, Рыбно-Слободском, Мамадышском, Елабужском, Менделеевском и Агрызском муниципальных районах Республики Татарстан, в 2017 году. // Казань. 2018.
21. Заусайлов В.И. Древние каменные орудия, собранные в пределах Казанской губернии. Казанский уезд. Казань. 1884.
22. Износков И.А. Список населенных мест Казанского уезда с кратким его описанием // КГВ. 1885. № 107
23. Истомина К.Э. Отчёт об охранных археологических работах в Республике Татарстан в 2011 и 2012 годах. Казань. 2015.
24. Истомина К.Э. Отчёт об охранных археологических работах в Республике Татарстан в 2016 году. Казань. 2016.
25. История казанской психиатрии в лицах / А. С. Созинов, Д. М. Менделевич // М-во здравоохранения Российской Федерации, Казанский гос. мед. ун-т. // Казань: Медицина. 2012.
26. Калинин Н.Ф. Город Казань // Археологические исследования 1934-1936 гг. М.; Л., 1941.
27. Калинин Н.Ф. Древнейшее население на территории Татарии. // Материалы по истории Татарии, вып.1, 1948.
28. Калинин Н.Ф. Халиков А.Х. Итоги археологических работ за 1945-1952-гг. // Тр. КФАН СССР. Сер. ист. наук. Казань. 1954.
29. Керженевич Р. Курашов Сергей Владимирович. // Газета «Казанский медик» №4 (8341) 31 мая 2012.
30. Климат Казани / Под редакцией Н.В. Колобова и др. - 2-е изд., перераб. и доп. //Л.: Гидрометеиздат, 1990.
31. Кротов П.И. О новых поселениях каменного века в Казанской губернии (у с.Кокшайского и д. Ст. Кокузы) // Труды ИОАИЭ, Т. XXI, вып. 3. Казань. 1905.
32. Ландшафты Республики Татарстан. Региональный ландшафтно-экологический анализ. //Под редакцией профессора О.П.Ермолаева / Ермолаев О.П., Игонин М.Е., Бубнов А.Ю., Павлова С.В. // Казань: «Слово». 2007.
33. Невоструев К.И. О городищах древнего Волжско-Болгарского и Казанского царств в нынешних губерниях Казанской, Симбирской, Самарской и Вятской // Труды I Археологического съезда. М., 1871. Т. II.
34. Нефедов Ф.Д. Отчет об археологических исследованиях в Прикамье, проведенных летом 1893 и 1894 гг. // МАВГР. М., 1899. Вып. III.
35. НФ МАРТ ИА АН РТ. Ф. 3. Оп. 1. Электронный ресурс. Ахметгалин Ф.А. Валиев Р.Р. Отчет об археологических охранно-спасательных исследованиях в г. Казани (Республика Татарстан) на ул. Волкова, 27, 29 в 2005 году.

36. НФ МАРТ ИА АН РТ. Ф. 3. Оп. 1. Электронный ресурс. Хамзин Р.Н. Отчет об археологических охранно-спасательных исследованиях в г. Казани (Республика Татарстан) на ул. Волкова 48-50 в 2007 году.
37. НФ МАРТ ИА АН РТ. Ф4. Оп.1. Электронный ресурс. Истомин К.Э. Отчёт о проведении разведочного археологического обследования земельных участков, подлежащих хозяйственному освоению по объектам: «Строительство автодороги Подъезд к д.Кзыл-Иль в Лаишевском муниципальном районе Республики Татарстан»; «Строительство автодороги Подъезд к д. Малые Турнали в Арском муниципальном районе Республики Татарстан» в Лаишевском и Арском муниципальных районах Республики Татарстан в 2015 году. // Казань. 2016.
38. НФ МА РТ ИА АН РТ Ф.5. Оп.38. Электронный ресурс. Отчёт о работах археологической экспедиции ИЯЛИ КФАН СССР за 1955 год. Часть I и II.
39. Очерки по географии Татарии. Казань, 1957.
40. Пономарев П.А. Предварительное сообщение о результатах раскопок в Лаишевском уезде близ с. Шурана и дер. Сорочьих Гор, произведенных летом 1881 года // Труды ИОАИЭ, Т. III. Казань. 1884.
41. Почвенная карта Татарской А.С.С. Республики / Составлена Управлением землеустройства, мелиорации и торфа НКЗ ТР по материалам почвенных экспедиций КГУ-1929 г., Т.Н.-И.Э. Ин- та-1930 г., Госземтреста НКЗ ТР-1931-32 гг. Под общей редакцией почвовода Шендрикова М.Г., под общим руководством Мухитдинова А.М., М 1:420000. Казань, Татгосиздат, 1935 г.
42. Рычков П.И. Журнал или дневные записки путешествия капитана Рычкова по разным провинциям Российского государства. Спб., 1770.
43. Свод памятников археологии Республики Татарстан: Т.3. Казань.
44. Ситдииков А.Г. Казанский кремль: историко-археологическое исследование. // Казань: Изд-во «Фолиант». 2006.
45. Смолин В.Ф. Археологический очерк Татреспублики. Казань, 1925.
46. Соловьев Е.Т. Где был древний болгарский город Керманчук? // Труды ИОАИЭ, Т. IV. Казань, 1884.
47. Спицын А.А. Приуральский край. Археологические розыскания о древнейших обитателях Вятской губернии // МАВГР, Вып. I. Спб., 1893.
48. Ступишин А.В. Сетка физико-географических районов среднего Поволжья в м-бе 1:1500000 // Учёные записки Казанского Университета, т.120, кн.2. Казань. 1960.
49. Чаплыгин М.С. Отчёт об археологических разведочных работах на земельных участках, подлежащих хозяйственному освоению в Республике Татарстан, в 2016 году. Т.1-2. Казань. 2017.
50. Чернышев Е.И. Селения Казанского ханства: по писцовым книгам. // Вопросы этногенеза тюркоязычных народов Среднего Поволжья. Казань. 1971.
51. Штукенберг А.А. Материалы для изучения медного (бронзового) века восточной полосы Европейской России // Труды ИОАИЭ, Т. XVII, вып. 4. Казань. 1901.
52. Юсупов Г.В. Введение в болгаро-татарскую эпиграфику. М.; Л., 1960.
53. <http://www.etomesto.ru>
54. <https://okn.tatarstan.ru>
55. <https://pastvu.com>

Приложение 2. Копия Открытого листа.


Министерство культуры Российской Федерации

ОТКРЫТЫЙ ЛИСТ

№ P018-00103-00/04864548

Настоящий открытый лист выдан:

Скулкину Дмитрию Растиславовичу
паспорт 8815 № 204619
(серия номер паспорта)

на право проведения археологических полевых работ
на земельных участках под объектами «Гостиничный комплекс по ул. Курашова» в г.о. Казань; «Реконструкция биологических очистных сооружений в г. Чистополье» в Чистопольском районе; «Современный учебно-тренировочный комплекс пожарных и спасателей» в Лаишевском районе; «Производство продуктов мукомольной и крупной промышленности» в Зеленодольском районе; «Строительство ДОО на участке 16:33:140411:1591 в ЖК «Экораион» в г. Елабуге по ул. Азина, в г.о. Казань и Елабужском районе; «Строительство общеобразовательных школ на участке 16:33:140411:1593 в ЖК «Станция Юбилейная» (1-2 этажи) в г. Бузульме по ул. Ленина, в с. Манзарис в г.о. Казань, Бузульминском и Кукморском районах; «Дополнительный корпус МБОУ «Лицей № 2», г. Бузульма, ул. Гоголя» в Бузульминском районе; «Реализация мероприятий по формированию современной городской среды» в г.о. Казань, г.о. Набережные Челны, Азнакаевском, Акубаевском, Актанышевском, Алькеевском, Анастовском, Атишском, Баулинском, Балтасинском, Бузульминском, Буинском, Верхнеуслонском, Високогорском, Дрожжаповском, Елабужском, Завинском, Зеленодольском, Кайбицком, Камско-Устьинском, Кукморском, Лаишевском, Лениногорском, Мамадынском, Менделеевском, Мецелинском, Муслимовском, Нижнекамском, Новотроицком, Нурлатском, Пестречинском, Рыбно-Слободском, Сабинском, Сармановском, Тетюшском, Тукаевском, Тюлячинском, Черемшанском и Ютазинском районах Республики Татарстан.
(место проведения археологических полевых работ)

На основании открытого листа

Скулкин Дмитрий Растиславович
(Ф.И.О)

имеет право производить следующие археологические полевые работы:
археологические разведки с осуществлением локальных земляных работ на указанной территории в целях выявления объектов археологического наследия, уточнения сведений о них и планирования мероприятий по обеспечению их сохранности.

Передоверие права на проведение археологических полевых работ по данному открытому листу другому лицу запрещается.

Срок действия открытого листа: с 22 апреля 2026 г. по 20 апреля 2027 г.

Дата принятия решения о предоставлении открытого листа: 22 апреля 2026 г.

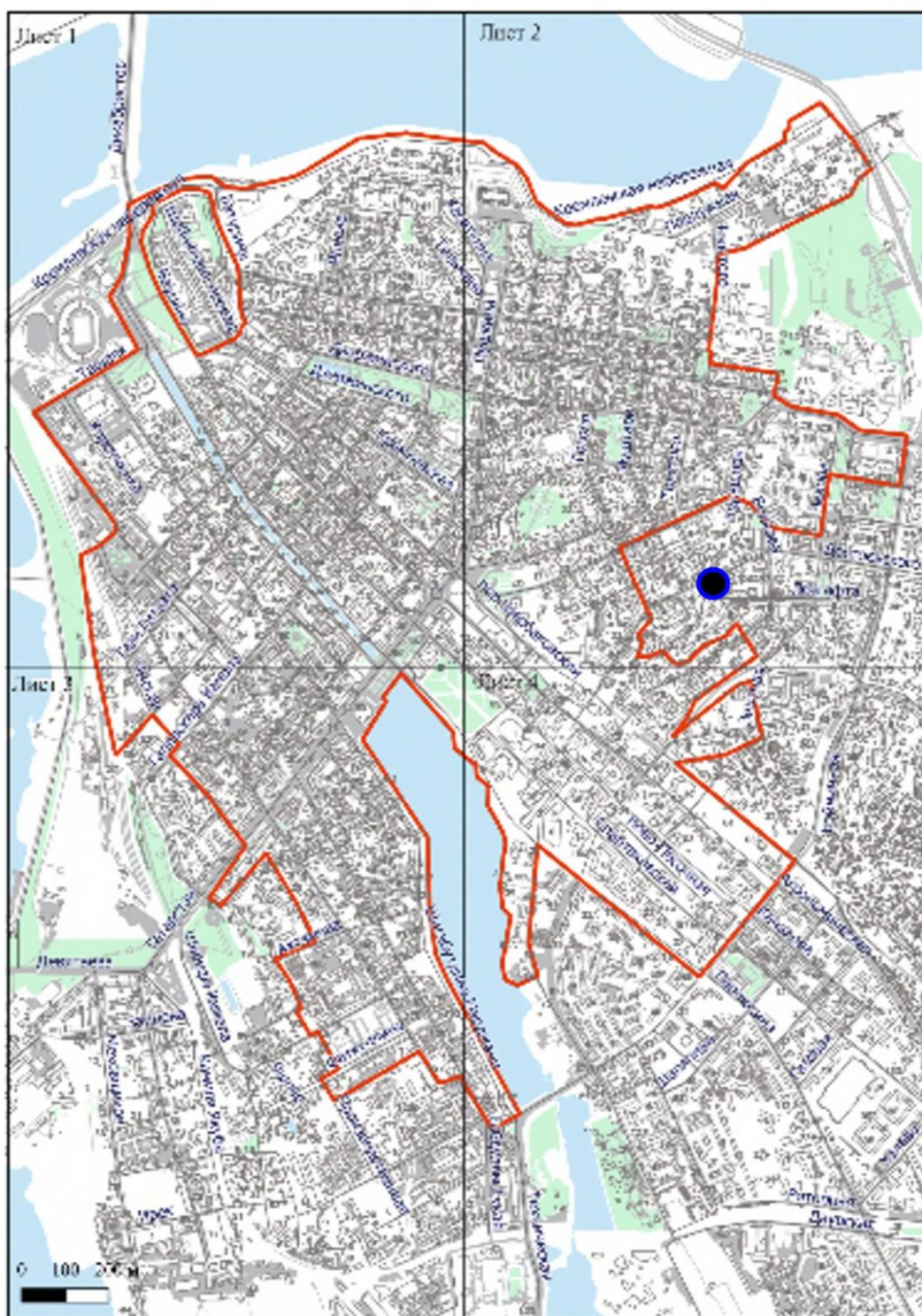
Первый заместитель Министра
(подпись)

С.Г.Обрывахни
(Ф.И.О.)


Дата 22 апреля 2026 г.



047503

Приложение 3. Обзорная карта с размещением ближайшего памятника археологии и проектируемого объекта.

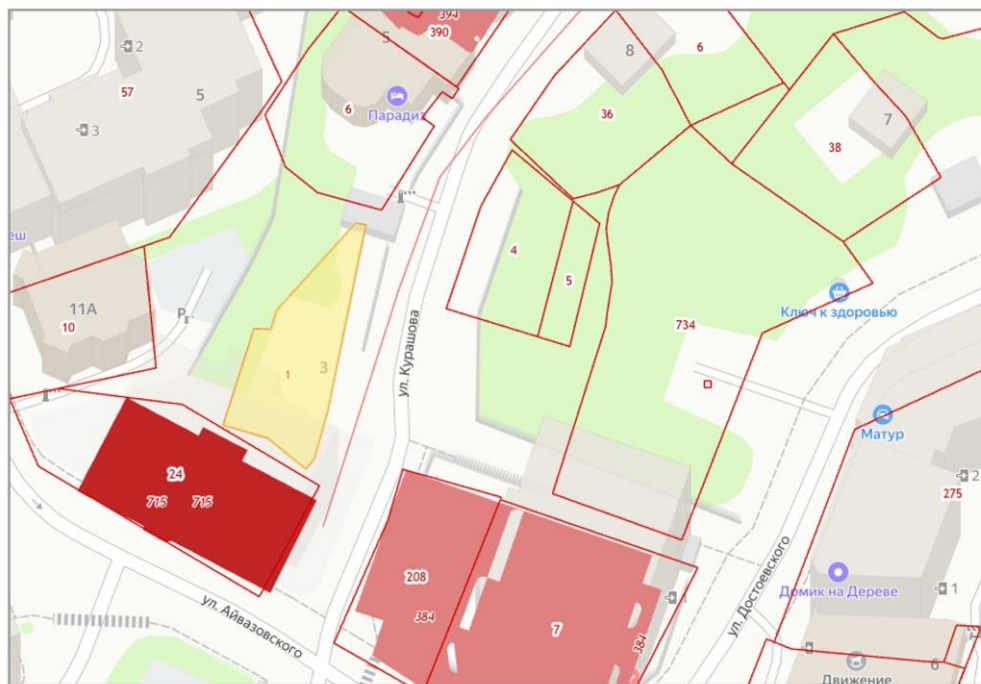



УСЛОВНЫЕ ОБОЗНАЧЕНИЯ:

 - границы объекта культурного наследия;

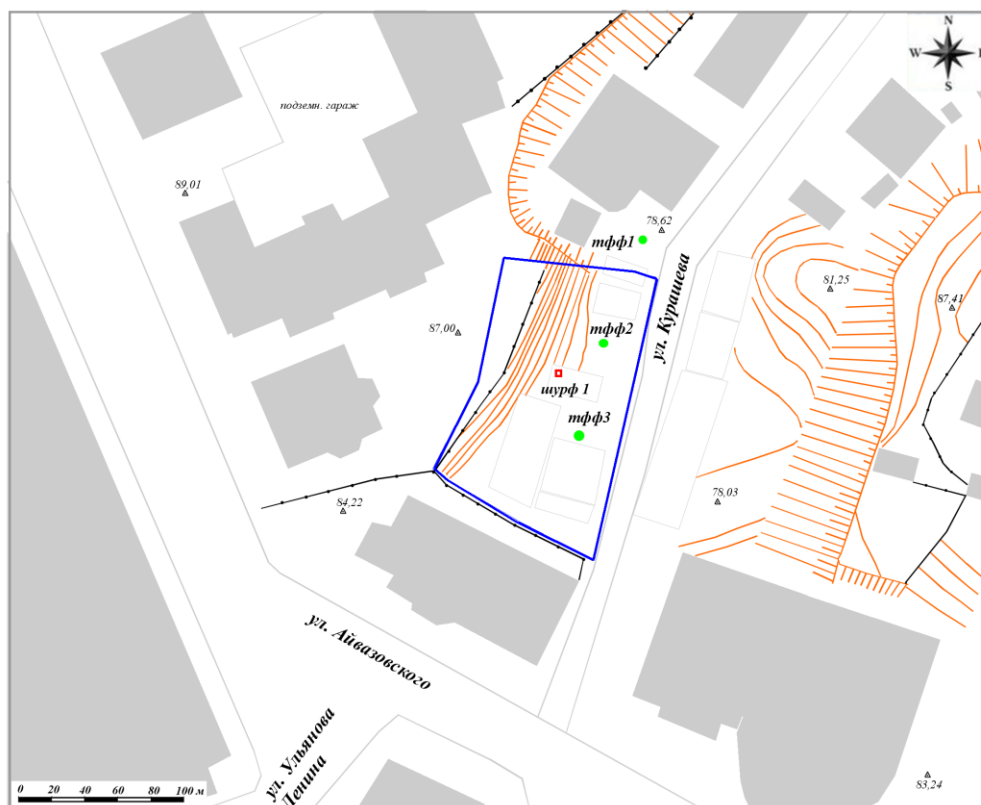
 - район планируемого строительства

Приложение 4. План кадастрового квартала 16:50:011106:720






 - кадастровый квартал 16:50:011106:720

Приложение 5. Топоплан.



УСЛОВНЫЕ ОБОЗНАЧЕНИЯ:

сечение горизонталей 1 м

-  - район археологического обследования в зоне проектируемого строительства;
-  - место заложения шурфа 1
-  - точки фотофиксации

Приложение 6. План археологической изученности.



○ - район строительства

1 – 2006. Волкова, 5-7.

5 – 2021. Курашова, 14.

2 – 2009. Волкова, 22-24.

6 – 2022. Х.Атласи, 11.

3 – 2005. Волкова, 25-27.

7 – 2022. Овражная, 24.

4 – 2007. Волкова, 48-50.

8 – 2022. Х.Атласи, 26.

Приложение 7. Фрагменты исторических планов и фотографий.



«План города Казани 1796 года»⁶⁰



«Первый печатный план Казани. Приложен к изданию: «Erdmann, J.F., Beiträge zur Kenntniss des Innern von Russland, 3d.I, Riga/Dorpat, 1822.»»⁶¹



«План города Казани Казанской губернии подтвержденный в 1842, 1845 и 1848 годах»⁶².

⁶⁰ http://www.etomesto.ru/map-kazan_1796-plan/

⁶¹ http://www.etomesto.ru/map-kazan_1822/

⁶² http://www.etomesto.ru/map-kazan_1848/



План г.Казани.
1875 г.⁶³



«Лоция Волги в окрестностях города Казань в 1877 году. Атлас части реки Волги - листы 86, 87 и 88. Издание М.П.С. Хромофотографическое заведение М.Д. Рудометова»⁶⁴

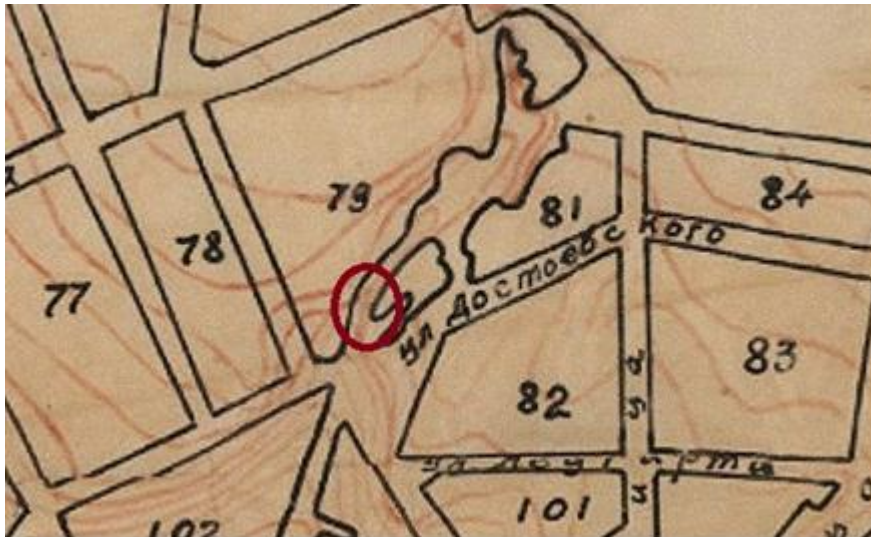


«План города Казани, составленный М.К. Крыловым согласно проекта, утвержденного в 1884 году. Типо-литография В.М. Ключникова»⁶⁵.

⁶³ ГА РТ. Ф.324.О.739.Д.6

⁶⁴ http://www.etomesto.ru/map-kazan_1877/

⁶⁵ http://www.etomesto.ru/map-kazan_1884-krylov/



«План Казани составлен Земельным отделением и Попланировочным бюро подотдела Благоустройства Казанского городского Отдела Коммунального Хозяйства в 1930 году»⁶⁶



«Снимок города Казани и окрестных городов вверх по Волге 11 февраля 1984 года с американского разведывательного спутника. Источник снимка: «Служба геологической съёмки США» earthexplorer.usgs.gov»⁶⁷



«Схематический план центральной части города из атласа «Улицы Казани»»⁶⁸

⁶⁶ http://www.etomesto.ru/map-kazan_1930-a/

⁶⁷ http://www.etomesto.ru/map-kazan_sputnik-1984/

⁶⁸ http://www.etomesto.ru/map-kazan_2000/



«Церковь Кирилла и Мефодия. 1889–1905 г.»⁶⁹ Вид на Солдатскую слободу с перекрестка ул. Айвазовского и Лесгафта.



«Угол Муратовской улицы и Поперечной улицы 2 и 3 горы. 1900–1917 г.»⁷⁰ У Церкви Кирилла и Мефодия (перекресток ул. Айвазовского и Лесгафта).



«Трамвай на Поперечной улице 2 и 3 горы. 1907 г.»⁷¹ Искомый участок не застроен.

⁶⁹ <https://pastvu.com/p/584540>

⁷⁰ <https://pastvu.com/p/383211>

⁷¹ <https://pastvu.com/p/1327325>



«Вид на овраг. 1910 г.»⁷² Вид на ул. Курашова с ул.Волково. Впереди видна церковь Кирилла и Мефодия.



«Церковь Кирилла и Мефодия. 1912 г.»⁷³



«Улица Айвазовского. 1930–1940 гг.»⁷⁴ Вид на перекресток ул.Айвазовского и ул.Курашова.

⁷² <https://pastvu.com/p/571912>

⁷³ <https://pastvu.com/p/378059>

⁷⁴ <https://pastvu.com/p/571912>



«Улица Айвазовского. 1966 г.»⁷⁵
Место искомого землеотвода.



«Фрагмент ул. Курашова. Кон.ХХ вв.»



Ул.Курашова, 3⁷⁶.

⁷⁵ <https://pastvu.com/p/841375>

⁷⁶ Эскиз-проект «Гостиничный комплекс по ул.Курашова в Вахитовском районе г.Казани, РТ». Арх.Кузьминых А.А., ООО «САНСАРА»// Казань. 2025 г.

Приложение 8. Вещевой инвентарь.



Рис.1. Топор.




Рис.2. Фрагменты керамики. Донце.



Рис.3. Фрагменты керамики. Стенка. Рис.4. Фрагменты керамики. Венчик.



Рис. 5. Фрагменты фаянсового сосуда.



Приложение 9. Фотофиксация к Документации.



Рис. 1. Типичный ландшафт территории проведения исследований. Общий вид с севера на южный сектор участка Точка ФФ №1.



Рис. 2. Типичный ландшафт территории проведения исследований. Общий вид с северо-востока на юго-западный сектор участка. Точка ФФ №2



Рис.3. Типичный ландшафт территории проведения исследований. Общий вид с юга на северный сектор участка. Точка ФФ №3



Рис. 4. Шурф №1. Место заложения. Вид с востока.



Рис. 4 Шурф № 1. Выбранный шурф. Вид с востока.



Рис. 5. Шурф №1. Разрез западной стенки. Вид с востока.



Рис. 6. Шурф
№ 1. После
рекультива-
ции.