

**АКТ**

**государственной историко-культурной экспертизы выявленных объектов культурного наследия в целях обоснования целесообразности включения данных объектов в Единый государственный реестр объектов культурного наследия (памятников истории и культуры) народов Российской Федерации, выявленного объекта культурного наследия «Могила Баруди (Галеева) Галимджана (Галимзяна) Мухаметзяновича (1857-1921), религиозного и общественного деятеля», расположенного по адресу: Республика Татарстан, г.Казань, ул.Пригородная, д. 1, Ново-татарское кладбище**

Дата начала проведения экспертизы	10.01.2026
Дата окончания проведения экспертизы	27.03.2026
Место проведения экспертизы	с. Казань, г. Уфа, г. Киров
Заказчик экспертизы	Государственное бюджетное учреждение «Центр культурного наследия Татарстана»

**Сведения об организации и эксперте, проводящих экспертизу:**

<b>Фамилия, имя, отчество:</b>	<b>Абдулгужин Дим Иделович</b>
Образование:	Высшее, Башкирский государственный университет, диплом №БВС0610561 от 18.06.1999 г.
Специальность:	Историк, преподаватель истории
Ученая степень (звание):	нет
Стаж работы	24 года
Место работы и должность:	ООО «Центр экспертизы», эксперт
Реквизиты аттестации:	Приказ Министерства культуры Российской Федерации от 29.03.2023 № 776

	<p>объекты экспертизы:</p> <ul style="list-style-type: none"> <li>- выявленные объекты культурного наследия в целях обоснования целесообразности включения данных объектов в реестр;</li> <li>- документы, обосновывающие включение объектов культурного наследия в реестр;</li> </ul>
--	--

**– Сведения об эксперте: (для юридического лица)**

<p>Общество с ограниченной ответственностью «Центр экспертизы» (далее – ООО «ЦЭ»)</p>	<p>Юр. адрес: РФ, 612080, Кировская область, Оричевский р-н, пгт Оричи, Комсомольская ул., д. 42а, кв. 8; ИНН/КПП 4324009184/ 432401001 ОГРН 1224300001210</p>
---	--

Организация соответствует требованиям подпункта «б» пункта 3 Положения о государственной историко-культурной экспертизе, утверждённого Постановлением Правительства РФ от 25.04.2024 г. №530.

**Ответственность эксперта:**

В соответствии с законодательством Российской Федерации эксперт несет ответственность за достоверность и обоснованность сведений и выводов, изложенных в акте государственной историко-культурной экспертизы, и соблюдение принципов проведения историко-культурной экспертизы, установленных статьей 29 Федерального закона «Об объектах культурного наследия (памятниках истории и культуры) народов Российской Федерации» №73-ФЗ от 25.06.2002 г. и «Положением о государственной историко-культурной экспертизе», утвержденным постановлением Правительства Российской Федерации от 25.04.2024 г. №530.

Эксперт не имеет родственных связей с заказчиком (его должностными лицами, работниками); не состоит в трудовых отношениях с заказчиком; не имеет долговых или иных имущественных обязательств перед заказчиком; не владеет

ценными бумагами, акциями (долями участия, паями в уставных капиталах) заказчика; не заинтересован в результатах исследований и решений, вытекающих из настоящего экспертного заключения, с целью получения выгоды в виде денег, ценностей, иного имущества, услуг имущественного характера или имущественных прав для себя или третьих лиц.

Экспертом при подписании акта государственной историко-культурной экспертизы, выполненного на электронном носителе в формате переносимого документа (PDF), обеспечена конфиденциальность ключа усиленной квалифицированной электронной подписи.

### **Нормативные правовые акты, обосновывающие решения экспертизы:**

1. Федеральный закон от 25.06.2002 № 73-ФЗ «Об объектах культурного наследия (памятниках истории и культуры) народов Российской Федерации»;

2. Положение о государственной историко-культурной экспертизе, утвержденное постановлением Правительства Российской Федерации от 25.04.2024 № 530;

3. Положение о едином государственном реестре объектов культурного наследия (памятников истории и культуры) народов Российской Федерации, утвержденное приказом Министерства культуры Российской Федерации от 03.10.2011 № 954;

4. Закон Республики Татарстан от 01.04.2005 г. № 60-ЗРТ «Об объектах культурного наследия в Республике Татарстан».

### **1. Цели и объект экспертизы**

#### ***1.1. Цель проведения государственной историко-культурной экспертизы:***

Обоснование включения выявленного объекта культурного наследия «Могила Баруди (Галеева) Галимджана (Галимзяна) Мухаметзяновича (1857-1921), религиозного и общественного деятеля», расположенного по адресу: Республика Татарстан, г.Казань, ул.Пригородная, д. 1, Ново-татарское кладбище, в единый государственный реестр объектов культурного наследия (памятников истории и культуры) народов Российской Федерации.

## **1.2. Объект государственной историко-культурной экспертизы:**

- Выявленный объект культурного наследия «Могила Баруди (Галеева) Галимджана (Галимзяна) Мухаметзяновича (1857-1921), религиозного и общественного деятеля», расположенный по адресу: Республика Татарстан, г.Казань, ул.Пригородная, д. 1, Ново-татарское кладбище, (далее – Объект);
- Документы, обосновывающие включение выявленного объекта культурного наследия «Могила Баруди (Галеева) Галимджана (Галимзяна) Мухаметзяновича (1857-1921), религиозного и общественного деятеля», расположенного по адресу: Республика Татарстан, г.Казань, ул.Пригородная, д. 1, Ново-татарское кладбище, в Единый государственный реестр объектов культурного наследия (памятников истории и культуры) народов Российской Федерации.

### **Перечень документов, представленных заказчиком:**

Приказ Комитета РТ по охране объектов культурного наследия от 17.04.2025 N 154-П «О включении объекта, обладающего признаками объекта культурного наследия, в перечень объектов культурного наследия».

### **Сведения об обстоятельствах, повлиявших на процесс проведения и результат государственной историко-культурной экспертизы**

Обстоятельства, повлиявшие на процесс проведения и результат государственной историко-культурной экспертизы, отсутствуют.

### **Сведения о проведённых исследованиях в рамках экспертизы (применённые методы, объём и характер выполненных работ, результаты)**

При подготовке настоящего заключения экспертом были проведены следующие исследования и мероприятия:

- рассмотрены представленные заказчиком экспертизы документы, подлежащие экспертизе;
- в рамках историко-библиографических исследований изучены источники и литература по объекту и составлены краткие исторические сведения;
- проведен анализ объекта на основании проведенной фотофиксации;
- изучены дополнительные документы и материалы, собранные и полученные при проведении экспертизы;
- проведён сравнительный анализ всего комплекса данных (документов,

материалов, информации) по объекту, включающего документы и материалы, принятые от Заказчика, и информацию, выявленную Экспертом;

- оформлены результаты проведенных исследований в виде акта государственной историко-культурной экспертизы.

Исследования проведены с применением методов источниковедческого, историко-архивного, историко-градостроительного и историко-архитектурного анализа в объеме, достаточном для обоснования выводов историко-культурной экспертизы.

Эксперт при исследовании документов и материалов, представленных на экспертизу и собранных в ходе экспертизы, счел их достаточными для подготовки заключения.

Эксперт установил, что иных положений и условий, необходимых для проведения экспертизы, не требуется.

## **Факты и сведения, выявленные и установленные в результате проведенных исследований**

### **Общие сведения**

Объект включен в Список выявленных объектов Республики Татарстан, на основании приказа Комитета РТ по охране объектов культурного наследия от 17.04.2025 N 154-П «О включении объекта, обладающего признаками объекта культурного наследия, в перечень объектов культурного наследия».

Границы территории не утверждались

Предмет охраны не утверждался.

### **Сведения о правообладателе объекта культурного наследия**

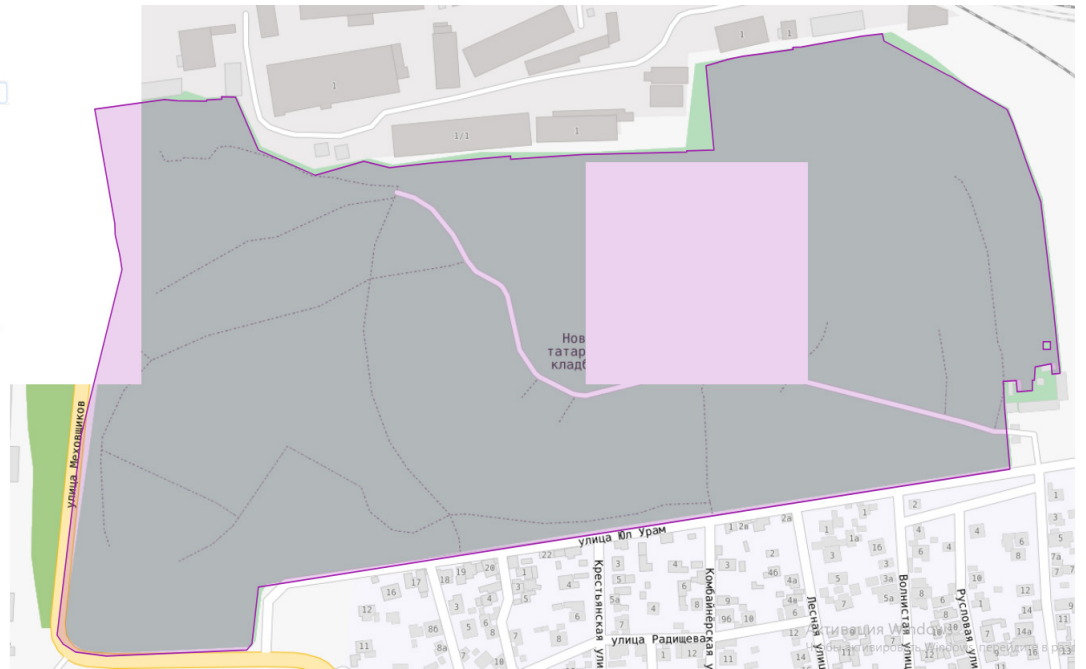
Согласно сведениям из Публичной кадастровой карты, Объект расположен на земельном участке с кадастровым номером 16:50:080501:1.

Вид разрешенного использования: мусульманское кладбище.

Адрес согласно сведениям из ЕГРН: Республика Татарстан, г Казань, Приволжский район.

Земельный участок: 16:50:080501:1

Информация	Сервисы	Объекты	Части ЗУ	Состав
Вид объекта недвижимости	Земельный участок			
Вид земельного участка	Землепользование			
Дата присвоения	01.09.1999			
Кадастровый номер	16:50:080501:1			
Кадастровый квартал	16:50:080501			
Адрес	Местоположение установлено относительно ориентира, расположенного в границах участка. Ориентир ул. Меховщиков, ул. Юл-Урам. Почтовый адрес ориентира: Республика Татарстан, г. Казань, Приволжский район.			
Площадь декларированная	245 573,2 кв. м			
Статус	Ранее учтенный			
Категория земель	Земли населенных пунктов			
Вид разрешенного использования	Мусульманское кладбище			
Форма собственности	Муниципальная			
Кадастровая стоимость	936 390 797,2 руб.			
Удельный показатель кадастровой стоимости	3 813,082 руб./кв. м			



## Положение Объекта на публичной кадастровой карте



- выявленный объект культурного наследия

Схема расположения выявленного объекта на спутниковом снимке г. Казань, 2026 г.


## Краткие исторические сведения



Местоположение г. Казань на карте Республики Татарстан

Баруди (псевд., наст. фам. Галеев) Галимзян (Галимджан) Мухаметзянович (5.2.1857, д. Малые Ковали Казанского у. Казанской губ. – 6.12.1921, Москва, похоронен в Казани), религиозный и общественный деятель. Крупнейший татарский богослов и просветитель конца XIX – начала XX в., один из идеологов джадидизма. Из купеческой семьи. Учился в медресе «Касимия» (Казань), с 1875 г. – в Бухаре. Основатель и руководитель медресе «Мухаммадия» (с 1882), имам-хатиб 5-й соборной (ныне Галеевской) мечети в Казани (1882-1917). С 1891 г. в возглавляемом им медресе стал применять новометодную систему обучения с преподаванием светских предметов и использованием звукового метода. Участвовал в работе 2-го и 3-го Всероссийских съездов мусульман. Член ЦК организации «Иттифак аль-муслимин». В 1906-1917 гг. (с перерывом) – издатель и редактор журнала «Әд-дин вәәл-Әдәб» («Религия и нравственность»). В 1907 г. был одним из организаторов съезда учителей татарских школ в Казани; задержан по обвинению в

панисламистской пропаганде среди мусульман и в 1908 г. выслан в Вологодскую губ. Через несколько месяцев ему удалось получить разрешение на выезд за границу. Г.Баруди совершил хадж в Мекку; посетил также Медину, Каир, Дамаск, Стамбул и Берлин. По возвращении в Казань в 1910 г. находился под негласным надзором полиции в связи с обвинениями в панисламизме, неоднократно подвергался обыскам. Участник Всероссийских мусульманских съездов в 1917 г.



Фотография Г.М. Баруди

На 1-м Всероссийском мусульманском съезде на альтернативной основе был избран муфтием Центрального Духовного Управления мусульман Внутренней России и Сибири (г.Уфа). Депутат Миллэт Меджлиси (1917-1918), избран председателем Динияназарате. После запрещения деятельности национальных общественных организаций весной 1918 г. выехал в г.Петропавловск, в марте 1919 г. вернулся в Уфу. В июне 1919 г. был арестован органами ВЧК. После освобождения продолжал выполнять обязанности муфтия. В 1921 г. – в Москве, занимался организацией помощи голодающим. Автор работ по мусульманскому богословию, учебников по исламскому вероучению, арифметике и букваря татарского языка. Многие

современники отмечали, что у Г.Баруди природные дарования, трудолюбие, целеустремленность сочетались с академической ученостью, талантом организатора и высоким чувством гражданского долга. Именем просветителя названа улица в Казани.

Земельный участок, на котором расположен Объект находится в исторической части города Казани на территории старинного татарского кладбища.

Татарское кладбище возникло во 2-й половине XVIIIв. после опустошительного для Старо-Татарской слободы пожара 1749 года. Русские власти Казани сделали все, чтобы принудить татар очистить северную часть Старо-Татарской слободы и на отдаленной болотистой местности основать Ново-Татарскую слободу. После указа Екатерины II в 1780 г. о запрещении захоронений на территории городов, казанские власти распорядились открыть Татарское кладбище рядом с Ново-Татарской слободой (ныне в Приволжском районе Казани).Самое раннее из имеющихся на этом кладбище захоронений датируется 1803 годом. За два прошедших века на 26 га Татарского кладбища похоронены около сотни тысяч мусульман. Сохранилось около десятка надгробий 1-й пол. XIX в., чуть больше относится к середине XIXв., около 30 – к 2-й половине XIXв. Надгробия 1-й четверти XXв. уже не поддаются исчислению, их очень много. Большинство камней имеют эпитафии, обращенные к Магомету и его потомкам, множество надгробий с арабской вязью. На кладбище Ново-Татарской слободы похоронены многие деятели татарской культуры, в том числе татарские писатели, поэты, деятели театрального искусства, художники, музыканты, ученые.

Могила Баруди (Галеева) Галимджана (Галимзяна) Мухаметзяновича расположена в центральной части кладбища, на старой алее 1 ряд справа.

Памятник выполненный в виде неровной вертикальной плиты из зеленого камня (змеевика), отполированной на лицевой стороне с надписью арабской вязью и рисунком Галеевской мечети является новодельным, установленным муфтиятом в 2017 г.<sup>1</sup>

Участок не огорожен; со стороны аллеи установлены два массивных столбика квадратного сечения, выполненных из змеевика, соединенные крупной металлической цепью, которые так же были установлены в 2017 г.

---

<sup>1</sup> <https://milliard.tatar/news/pamyatnik-barudi-pomenyal-muftiyat-ustanovili-novodel-kotoryi-izgotovlen-ne-po-tradiciyam-tatar-3153>

**Перечень документов и материалов, собранных и полученных при проведении экспертизы, а также использованной для нее специальной, технической и справочной литературы**

Разработка и согласование методических указаний по проведению комплексных историко-культурных исследований. Книга 2. Методические указания по проведению комплексных историко-культурных исследований / ГУП «НИиПИ генерального плана Москвы»; авт. коллектив: Соловьёва Е.Е., Царёва Т.В., Дутлова Е.Ю., Белоконь А.А., Ким О.Г., Гурецкая А.С., Липгарт Н.Р.; заказчик: Комитет по архитектуре и градостроительству города Москвы. - М., 2009. – 54 с. / Департамент культурного наследия города Москвы;

Методические указания по определению предмета охраны для объектов, предложенных к включению в реестр объектов культурного наследия, выявленных объектов культурного наследия и объектов культурного наследия федерального и регионального значения (памятников истории и культуры), подготовленные по заказу Комитета по культурному наследия города Москвы (Москомнаследие) в 2011 году ООО «ПФ-Градо»;

Приказ Министерства культуры РФ от 4 июня 2015 г. № 1745 «Об утверждении требований к составлению проектов границ территорий объектов культурного наследия».

Источники:

1. Гаффарова Ф.Ю. Ахмедхади Максуди // Татарские интеллектуалы: исторические портреты. Казань: Магариф, 2005. С. 189–195;
2. Р. Салихов. Звезда Максуди // Вреям и деньги, Выпуск: за 08 2003 года;
3. Ахметхади Максуди. 1868—1941: К 130-летию со дня рождения ученого-просветителя, журналиста, педагога: Метод. пособие // НБ РТ; Сост. З. А. Замалиева; Гл.ред. Р. И. Валеев.— Казань: Милли китап, 1997

Электронные источники:

<https://vsepro.tatar/>

<http://www.etomesto.ru/>

**Обоснование выводов экспертизы**

По объекту были выполнены анализ предоставленных заказчиком документов, историко-архивные исследования, проведено определение историко-культурной ценности объекта.

Историческая и архитектурно-градостроительная ценность – выявленный объект культурного наследия является значимым элементом истории г. Казани и Республики Татарстан.

Мемориальная ценность – связана с именем татарского религиозного и общественного деятеля Баруди Г.М.

Художественно-эстетическая ценность – объект имеет выразительный архитектурный облик, связанный с окружающей исторической застройкой, обладает высокой степенью воздействия на восприятие.

Научная ценность определяется подлинностью объекта, высокой степенью сохранности здания, включающей объемно-пространственные и архитектурно-художественные характеристики, подлинные конструктивные элементы, архитектурные детали.

По результатам проведенных исследований установлено следующее:

- на момент проведения экспертизы выявленный объект культурного наследия «Могила Баруди (Галеева) Галимджана (Галимзяна) Мухаметзяновича (1857-1921), религиозного и общественного деятеля», расположенный по адресу: Республика Татарстан, г.Казань, ул.Пригородная, д. 1, Ново-татарское кладбище, обладает историко-архитектурной, художественной, научной и мемориальной ценностью;

- выявленный объект культурного наследия «Могила Баруди (Галеева) Галимджана (Галимзяна) Мухаметзяновича (1857-1921), религиозного и общественного деятеля», расположенный по адресу: Республика Татарстан, г.Казань, ул.Пригородная, д. 1, Ново-татарское кладбище, соответствует определению объекта культурного наследия – памятник (памятники - отдельные постройки, здания и сооружения с исторически сложившимися территориями (в том числе памятники религиозного назначения, относящиеся в соответствии с Федеральным законом от 30 ноября 2010 года № 327-ФЗ «О передаче религиозным

организациям имущества религиозного назначения, находящегося в государственной или муниципальной собственности» к имуществу религиозного назначения); мемориальные квартиры; мавзолеи, отдельные захоронения; произведения монументального искусства; объекты науки и техники, включая военные; объекты археологического наследия), приведенному в статье 3 Федерального закона от 25.06.2002г. № 73-ФЗ, имеет установленную, в соответствии с методикой, историко-культурную ценность, особое значение для истории и культуры Республики Татарстан, обладает территорией, занимаемой объектом, и имеет все основания для включения его в Единый государственный реестр в качестве объекта культурного наследия регионального значения.

Однако, вместе с тем, установленный в 2017 г. памятник не обладает архитектурной или градоформирующей ценностью, в связи с чем, предлагается поставить на государственную охрану только место захоронения.

#### **Выводы экспертизы:**

Включение выявленного объекта культурного наследия «Могила Баруди (Галеева) Галимджана (Галимзяна) Мухаметзяновича (1857-1921), религиозного и общественного деятеля», расположенного по адресу: Республика Татарстан, г.Казань, ул.Пригородная, д. 1, Ново-татарское кладбище в Единый государственный реестр объектов культурного наследия (памятников истории и культуры) народов Российской Федерации в качестве объекта культурного наследия регионального значения – **обосновано (ПОЛОЖИТЕЛЬНОЕ заключение).**

Данные, рекомендуемые для внесения в Единый государственный реестр объектов культурного наследия (памятников истории и культуры) народов Российской Федерации

Сведения о наименовании объекта:

**Могила Баруди (Галеева) Галимджана (Галимзяна) Мухаметзяновича (1857-1921), религиозного и общественного деятеля;**

Сведения о времени возникновения или дате создания объекта, датах основных изменений (перестроек) данного объекта и (или) датах связанных с ним

исторических событий:

**1921 г.;**

Сведения о местонахождении объекта (адрес объекта или при его отсутствии описание местоположения объекта):

**Республика Татарстан, г.Казань, ул.Пригородная, д. 1, Ново-татарское кладбище**

Сведения о категории историко-культурного значения объекта:

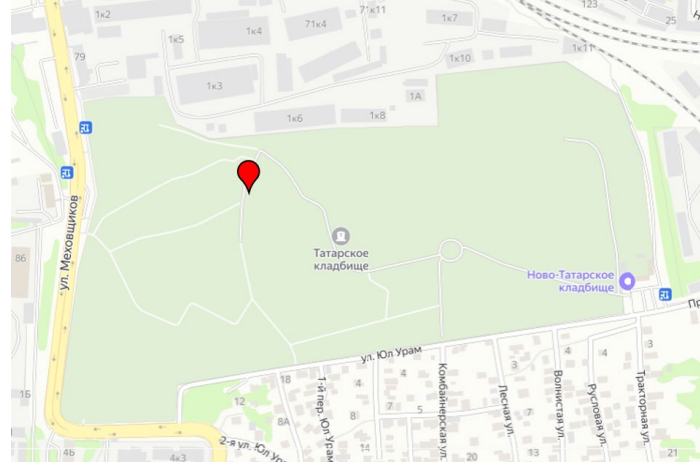
**Объект культурного наследия регионального значения**

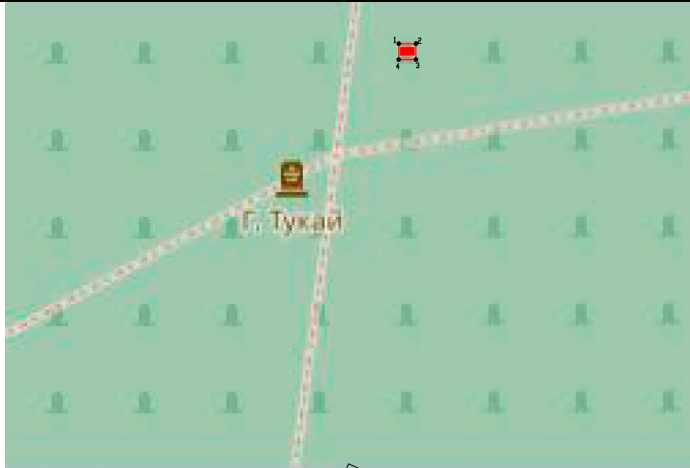


Сведения о виде объекта:

**памятник**

Описание особенностей объекта, являющихся основаниями для включения его в Единый реестр объектов культурного наследия и подлежащих обязательному сохранению (далее – предмет охраны объекта культурного наследия):

Предметом охраны объекта культурного наследия «Могила Баруди (Галеева) Галимджана (Галимзяна) Мухаметзяновича (1857-1921), религиозного и общественного деятеля», расположенного по адресу: Республика Татарстан, г.Казань, ул.Пригородная, д. 1, Ново-татарское кладбище, являются:

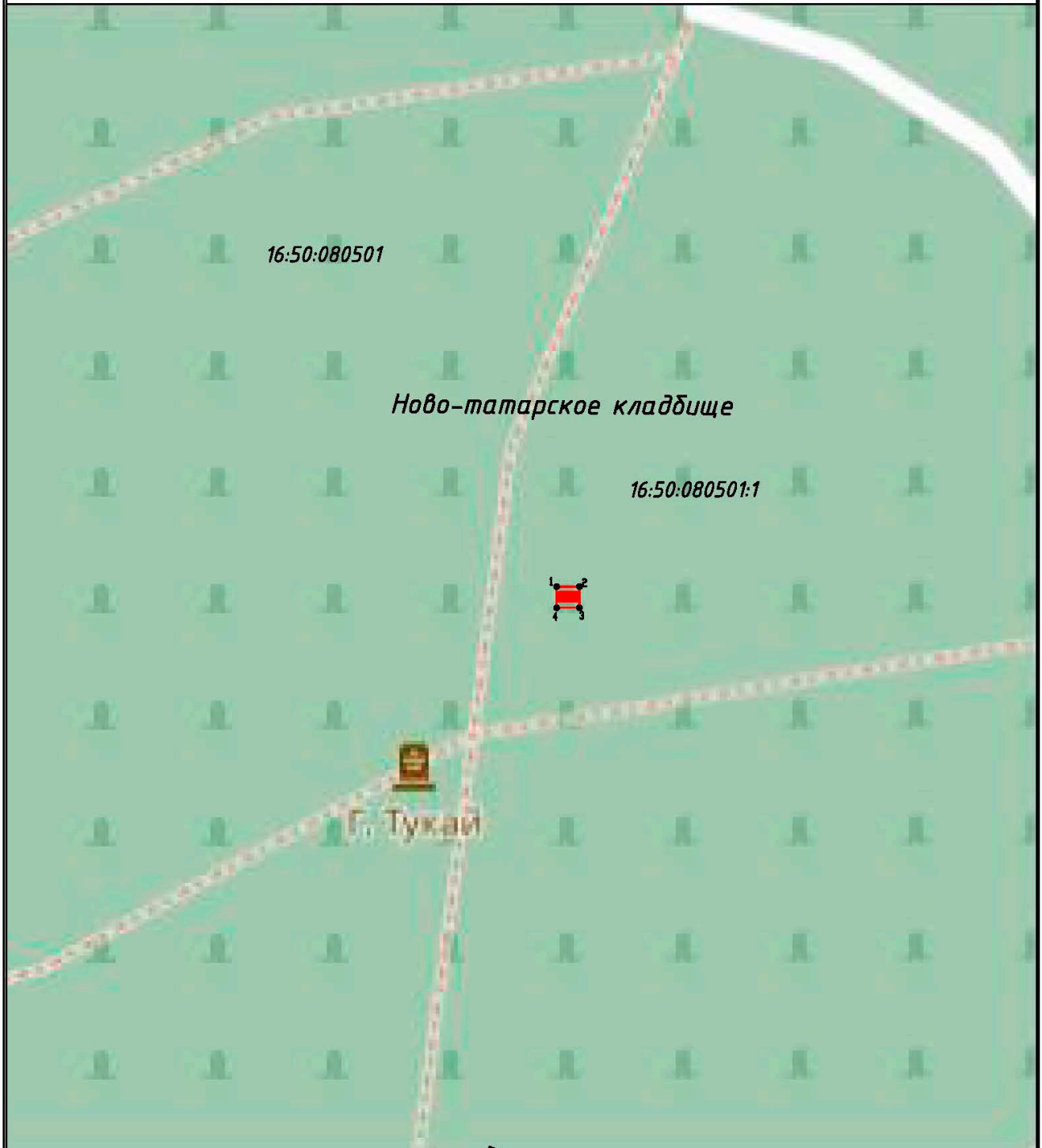
№ п/п	Наименование предмета охраны	Описание предмета охраны	Изображение предмета охраны
1	Местоположение	Местонахождение Объекта на центральной части кладбища, на старой алее 1 ряд справа	

2	Объемно-пространственная композиция	<p>– прямоугольная конфигурация в плане;</p> <p>– габаритные параметры по крайним точкам захоронения</p>	 <p>Условные обозначения: <span style="border: 1px solid red; display: inline-block; width: 15px; height: 10px; vertical-align: middle;"></span> -Граница территории объекта культурного наследия</p> <p><span style="background-color: red; display: inline-block; width: 15px; height: 10px; vertical-align: middle;"></span> -Объект культурного наследия</p> <p>Масштаб 1:1000</p>  <p>Общий вид</p>
3	Захоронение (могила)	Захоронение (могила) с останками Баруди Г.М. и сопровождающими захоронение предметами	

**Сведения о границах территории Объекта культурного наследия, включая обоснование, текстовое и графическое описания местоположения этих границ, перечень координат характерных точек этих границ в системе координат, установленной для ведения государственного кадастра объектов недвижимости**

## ПЛАН ГРАНИЦ ОБЪЕКТА

Граница территории выявленного объекта культурного наследия "Могила Баруди (Галеева) Галимджана (Галимзяна) Мухаметзяновича (1857-1921), религиозного и общественного деятеля", расположенного по адресу: Республика Татарстан, г. Казань, ул. Пригородная, д. 1, Ново-татарское кладбище



*Условные обозначения:*

*Масштаб 1:1000*



*-Граница территории объекта культурного наследия*



*-Объект культурного наследия*



*-Характерная точка границ территории объекта*

*16:50:080501:1*

*-Кадастровый номер земельного участка*



*-Границы земельного участка по сведениям ЕГРН*

## ГРАФИЧЕСКОЕ ОПИСАНИЕ

местоположения границ населенных пунктов, территориальных зон,  
особо охраняемых природных территорий,  
зон с особыми условиями использования территории

Граница территории выявленного объекта культурного наследия "Могила Баруди (Галеева) Галимджана (Галимзяна) Мухаметзяновича (1857-1921), религиозного и общественного деятеля", расположенного по адресу: Республика Татарстан, г. Казань, ул. Пригородная, д. 1, Ново-татарское кладбище  
(наименование объекта, местоположение границ которого описано (далее - объект))

### Раздел 1

Сведения об объекте		
№ п/п	Характеристики объекта	Описание характеристик
1	2	3
1	Местоположение объекта	420000, Татарстан Республика, город Казань
2	Площадь объекта +/- величина погрешности определения площади (Р+/- Дельта Р)	4 кв.м ± 0.71 кв.м
3	Иные характеристики объекта	В соответствии с п. 1 ч. 1 ст. 5.1 Федерального закона от 25.06.2002 № 73-ФЗ «Об объектах культурного наследия (памятниках истории и культуры) народов Российской Федерации» в границах территории объекта культурного наследия на территории памятника или ансамбля запрещаются строительство объектов капитального строительства и увеличение объемно-пространственных характеристик существующих на территории памятника или ансамбля объектов капитального строительства; проведение земляных, строительных, мелиоративных и иных работ, за исключением работ по сохранению объекта культурного наследия или его отдельных элементов, сохранению историко-градостроительной или природной среды объекта культурного наследия.

## Раздел 2

## Сведения о местоположении границ объекта

1. Система координат <u>МСК-16, зона 1</u>					
2. Сведения о характерных точках границ объекта					
Обозначение характерных точек границ	Координаты, м		Метод определения координат характерной точки	Средняя квадратическая погрешность положения характерной точки ( $M_i$ ), м	Описание обозначения точки на местности (при наличии)
	X	Y			
1	2	3	4	5	6
1	472560.85	1304686.26	Метод спутниковых геодезических измерений (определений)	0.10	–
2	472560.85	1304688.37	Метод спутниковых геодезических измерений (определений)	0.10	–
3	472558.90	1304688.37	Метод спутниковых геодезических измерений (определений)	0.10	–
4	472558.90	1304686.26	Метод спутниковых геодезических измерений (определений)	0.10	–
1	472560.85	1304686.26	Метод спутниковых геодезических измерений (определений)	0.10	–
3. Сведения о характерных точках части (частей) границы объекта					
Обозначение характерных точек части границы	Координаты, м		Метод определения координат характерной точки	Средняя квадратическая погрешность положения характерной точки ( $M_i$ ), м	Описание обозначения точки на местности (при наличии)
	X	Y			
1	2	3	4	5	6
–	–	–	–	–	–

**ТЕКСТОВОЕ ОПИСАНИЕ**  
местоположения границ населенных пунктов, территориальных зон

Прохождение границы		Описание прохождения границы
от точки	до точки	
1	2	3
1	2	от точки 1 в северо-восточном направлении по внутриквартальной границы земельного участка с кадастровым номером 16:50:080501:1 м на расстоянии 2,11 м до точки 2;
2	3	от точки 2 в юго-восточном направлении по внутриквартальной границы земельного участка с кадастровым номером 16:50:080501:1 м на расстоянии 1,94 м до точки 3;
3	4	от точки 3 в юго-западном направлении по внутриквартальной границы земельного участка с кадастровым номером 16:50:080501:1 м на расстоянии 2,11 м до точки 4;
4	1	от точки 4 в северо-западном направлении по внутриквартальной границы земельного участка с кадастровым номером 16:50:080501:1 м на расстоянии 1,94 м до точки 1;

**Режим использования территории Объекта культурного наследия**

Для исполнения приказа Министерства культуры Российской Федерации от 04.06.2015 №1745 экспертом предлагается нижеследующий режим использования территории объекта культурного наследия.

В границах территории объекта культурного наследия разрешается:

- ремонт, консервация и реставрация объекта культурного наследия без изменения особенностей, составляющих предмет охраны, юридическими лицами и индивидуальными предпринимателями, имеющими лицензию на осуществление деятельности по сохранению объектов культурного наследия (памятников истории и культуры) народов Российской Федерации в соответствии с законодательством Российской Федерации;

- хозяйственная деятельность, не нарушающая целостность объекта культурного наследия и не создающая угрозы его повреждения, разрушения или уничтожения;

- приспособление объекта культурного наследия для современного использования в соответствии с видами разрешенного функционального использования без изменения его особенностей, составляющих предмет охраны;

- воссоздание - регенерация на научной основе утраченных исторических элементов объекта;

- капитальный ремонт существующих объектов инженерной инфраструктуры (внешние сети водоснабжения, канализации, теплоснабжения, газоснабжения, электроснабжения, телефонизации) с последующей рекультивацией нарушенных

участков;

- прокладка, ремонт и реконструкция дорожных коммуникаций, земляные и иные работы, не нарушающие целостность объекта культурного наследия и не создающие угрозы его повреждения, разрушения или уничтожения;

- ремонт и реконструкция дорог, проездов, не нарушающих целостность объекта культурного наследия и не создающие угрозы его повреждения, разрушения или уничтожения;

- благоустройство: использование в покрытии площадок, подходов и проездов традиционных материалов (камень, гранит и иные материалы, имитирующие натуральные), применение отдельно стоящего оборудования освещения, отвечающего характеристикам элементов исторической среды;

- проведение работ по озеленению, благоустройству территории, проводимых, в том числе, с применением методов реставрации, направленных на формирование наиболее близкого к историческому контексту восприятия объекта культурного наследия;

- установка на фасадах объекта культурного наследия информационных надписей и обозначений, мемориальных досок не выше первого этажа;

- проведение работ по выявлению и изучению объектов археологического наследия, располагающихся на территории объекта культурного наследия, в порядке, предусмотренном действующим законодательством;

- консервация и музеефикация объектов культурного наследия, объектов археологического наследия, а также культурного слоя, на основании комплексных научно-исследовательских работ;

- обеспечение мер пожарной безопасности объекта культурного наследия.

В границах территории объекта культурного наследия запрещается:

- размещение объектов капитального строительства и их частей, а также проектирование, проведение земляных, строительных, мелиоративных и иных работ, не связанных с сохранением объекта культурного наследия;

- установка на фасаде и крыше объекта культурного наследия кондиционеров, крупногабаритных антенн и иных элементов инженерного оборудования;



## Фотофиксация современного состояния



Фото 1. Общий вид захоронения




Фото 2. Общий вид памятника



Фото 3. Тылная сторона вертикальной плиты



Фото 4. Столбики в ограждении захоронения



Общество с ограниченной ответственностью

«Центр экспертизы»

ООО «Центр экспертизы»  
612080, Российская Федерация,  
Кировская область, Оричевский район,  
пгт Оричи, улица Комсомольская 42а,  
кв.8.  
ОГРН 1224300001210 ИНН 4324009184  
[e-mail: razdelexpert@yandex.ru](mailto:razdelexpert@yandex.ru)  
[Исх.№ 003 от 14.01.2026](#)

Комитет Республики Татарстан по охране  
объектов культурного наследия

Председателю Комитета  
Гушину Ивану Николаевичу

Уважаемый Иван Николаевич!

ООО «Центр экспертизы» является исполнителем государственных контрактов на оказание работ по проведению государственных историко-культурных экспертиз, обосновывающих принятие решения органом охраны объектов культурного наследия о включении выявленных объектов культурного наследия, расположенных на территории Республики Татарстан.

Прошу предоставить имеющуюся информацию по объектам, которые описаны ниже и направить информацию на адрес электронной почты [razdelexpert@yandex.ru](mailto:razdelexpert@yandex.ru)

В случае, если таких материалов не имеется, просьба дать официальный ответ об их отсутствии.

**Перечень выявленных объектов культурного наследия**

№	Наименование ВОКН	Документ о постановке на охрану	Местонахождение ВОКН	Район	Документ об установлении границ территории ВОКН	Земельный участок (предположительно)	Примечание
1	"Жилой дом", конец XIX в.	Список вновь выявленных объектов культурного наследия от 1.01.2002 г.	Республика Татарстан, Алексеевский муниципальный район, с. Билярск, ул. Анатолия Серова, д. 58	Алексеевский район		16:05:020114:32	ориентировочно (ул. Анатолия Серова, д. 56)
2	"Михайло-Архангельская церковь", 1877 - 1892 гг., 1914 - 1915 гг., арх. П.Е. Аникин	Список вновь выявленных объектов культурного наследия от 1.01.2002 г.	Республика Татарстан, Алексеевский муниципальный район, с. Билярск, ул. Анатолия Серова, д. 15	Алексеевский район		16:05:020114:102	

3	"Двухэтажный деревянный дом"	Приказ Министерства культуры Республики Татарстан от 19.01.2015 № 34 од	Республика Татарстан, Зеленодольский муниципальный район, "Островград Свяжск", ул. Никольская, д. 10	Зеленодольский район	Приказ Комитета Республики Татарстан по охране объектов культурного наследия от 22.05.2023 №193-П	неразграничен, около 16:20:250103:76	
4	"Одноэтажный деревянный дом"	Приказ Министерства культуры Республики Татарстан от 19.01.2015 № 34 од	Республика Татарстан, Зеленодольский муниципальный район, "Островград Свяжск", ул. Никольская, д. 18	Зеленодольский район		неразграничен, около 16:20:250103:68	
5	"Двухэтажный деревянный дом"	Приказ Министерства культуры Республики Татарстан от 19.01.2015 № 34 од	Республика Татарстан, Зеленодольский муниципальный район, "Островград Свяжск", ул. Троицкая, д. 4	Зеленодольский район	Приказ Комитета Республики Татарстан по охране объектов культурного наследия от 22.05.2023 №195-П	16:20:250102:223	
6	"Одноэтажный деревянный дом"	Приказ Министерства культуры Республики Татарстан от 19.01.2015 № 34 од	Республика Татарстан, Зеленодольский муниципальный район, "Островград Свяжск", ул. Троицкая, д. 13	Зеленодольский район	Приказ Комитета Республики Татарстан по охране объектов культурного наследия от 22.05.2023 №191-П	16:20:250104:559	
7	"Одноэтажный деревянный дом"	Приказ Министерства культуры Республики Татарстан от 19.01.2015 № 34 од	Республика Татарстан, Зеленодольский муниципальный район, "Островград Свяжск", ул. Успенская, д. 20	Зеленодольский район	Приказ Комитета Республики Татарстан по охране объектов культурного наследия от 22.05.2023 №190-П	16:20:250104:2	
8	"Каменный дом"	Приказ Министерства культуры Республики Татарстан от 19.01.2015 № 34 од	Республика Татарстан, Зеленодольский муниципальный район, "Островград Свяжск", ул. Константиновская, д. 1	Зеленодольский район	Приказ Комитета Республики Татарстан по охране объектов культурного наследия от 22.05.2023 №194-П	16:20:250102:48	
9	"Каменный дом"	Приказ Министерства культуры Республики Татарстан от 19.01.2015 № 34 од	Республика Татарстан, Зеленодольский муниципальный район, "Островград Свяжск", ул. Набережная реки Щуки, д. 23	Зеленодольский район	Приказ Комитета Республики Татарстан по охране объектов культурного наследия от 22.05.2023 №192-П	16:20:250101:214	
10	"Здание, в котором находился штаб 3-й бригады 28-й стрелковой Азинской дивизии (Усадьба	Список вновь выявленных объектов культурного наследия от 1.01.2002 г.	Республика Татарстан, Мамадышский муниципальный район, г. Мамадыш, ул. Ленина, д. 1/22	Мамадышский район		неразграничен, около 16:26:340117:45	

	Макаровых)", май 1919 г.						
11	"Здание 1-го уездного Совета крестьянских депутатов", 1918 - 1920 гг.	Список вновь выявленных объектов культурного наследия от 1.01.2002 г.	Республика Татарстан, Мамадышский муниципальный район, г. Мамадыш, ул. Советская, д. 12 "Б"	Мамадышский район		16:26:340118:490	
12	"Здание, где располагался горсовет депутатов трудящихся (дом купца Кузовникова)", 1920 г.	Список вновь выявленных объектов культурного наследия от 1.01.2002 г.	Республика Татарстан, Мамадышский муниципальный район, г. Мамадыш, ул. Советская, д. 24	Мамадышский район		16:26:340118:359	
13	"Успенская часовня"	Приказ Комитета Республики Татарстан по охране объектов культурного наследия от 30.12.2023 № 1031-П	Республика Татарстан, г. Казань, ул. Октябрьская, д. 64Б	Казань		16:50:000000:25429	
14	"Часовня при Церкви иконы Богородицы "Живоносный источник", кон. XIX в.	Приказ Комитета Республики Татарстан по охране объектов культурного наследия от 30.12.2023 № 1032-П	Республика Татарстан, г. Казань, ул. 5-я Кадышевская, д. 12	Казань		16:50:111005:7	
15	"Тихвинская церковь"	Приказ Комитета Республики Татарстан по охране объектов культурного наследия от 30.12.2023 № 1033-П	Республика Татарстан, г. Казань, ул. Центральная (Вознесенское), д. 47	Казань		16:50:270249:10	
16	"Могила Максудова (Максуди) Ахметхади (Хади) Низамутдиновича (1868-1941) общественно-политического деятеля, педагога, языковеда, журналиста"	Приказ Комитета Республики Татарстан по охране объектов культурного наследия от 17.04.2025 № 153-П	Республика Татарстан, г. Казань, ул. Пригородная, д. 1, Ново-татарское кладбище	Казань		16:50:080501:1	
17	"Могила Баруди (Галеева) Галимджана (Галимзяна) Мухаметзяновича (1857-1921), религиозного и общественного	Приказ Комитета Республики Татарстан по охране объектов культурного наследия от 17.04.2025 № 154-П	Республика Татарстан, г. Казань, ул. Пригородная, д. 1, Ново-татарское кладбище	Казань		16:50:080501:1	

	деятеля"					
18	"Могила Марджани Шигабутдина (Шихаб аддина) (1818-1889), татарского мусульманского богослова, историка, просветителя"	Приказ Комитета Республики Татарстан по охране объектов культурного наследия от 17.04.2025 № 152-П	Республика Татарстан, г.Казань, ул.Пригородная, д. 1, Ново-татарское кладбище	Казань	16:50:080501:1	
19	"2-ое русско-татарское училище в Адмиралтейской слободе"	Приказ Комитета Республики Татарстан по охране объектов культурного наследия от 08.07.2025 № 287-П	Республика Татарстан, г. Казань, ул.Большая, д. 85	Казань	неразграничен, около 16:50:090120:96	
20	"Казанская водочапка рубежа XIX - XX вв.":	Приказ Министерства культуры Республики Татарстан от 03.07.2015 № 700 од	Республика Татарстан, г. Казань, Кировский район, 1,1 км к юго-юго-востоку от ж/д ст. «Лагерная» Горьк. ЖД, в акватории Куйбышевского водохранилища. 1.4 пос.Игумново, ул. Поперечно-Боевая	Казань	16:50:020101:265	Предположительно в составе ансамбля
21	"Насосная станция 1-го подъёма (главное здание)"	Приказ Министерства культуры Республики Татарстан от 03.07.2015 № 700 од	Республика Татарстан, г. Казань, Кировский район, 1,1 км к юго-юго-востоку от ж/д ст. «Лагерная» Горьк. ЖД, в акватории Куйбышевского водохранилища. 1.4 пос.Игумново, ул. Поперечно-Боевая	Казань	16:50:020101:265	Предположительно в составе ансамбля
22	"Оголовок водоприёмника"	Приказ Министерства культуры Республики Татарстан от 03.07.2015 № 700 од	Республика Татарстан, г. Казань, Кировский район, 1,1 км к юго-юго-востоку от ж/д ст. «Лагерная» Горьк. ЖД, в акватории Куйбышевского водохранилища. 1.4 пос.Игумново, ул. Поперечно-Боевая	Казань	16:50:020101:265	Предположительно в составе ансамбля

23	"Отдельстоящее 1-эт. здание"	Приказ Министерства культуры Республики Татарстан от 03.07.2015 № 700 од	Республика Татарстан, г. Казань, Кировский район, 1,1 км к юго-юго-востоку от ж/д ст. «Лагерная» Горьк. ЖД, в акватории Куйбышевского водохранилища. 1.4 пос. Игумново, ул. Поперечно-Боевая	Казань	16:50:020101:265	Предположительно в составе ансамбля
24	"Станция водоподготовки с очистными сооружениями"	Приказ Министерства культуры Республики Татарстан от 03.07.2015 № 700 од	Республика Татарстан, г. Казань, Кировский район, 1,1 км к юго-юго-востоку от ж/д ст. «Лагерная» Горьк. ЖД, в акватории Куйбышевского водохранилища. 1.4 пос. Игумново, ул. Поперечно-Боевая	Казань	16:50:020101:265	Предположительно в составе ансамбля
25	Насосная станция «Криб», 1934-1937гг.	Приказ Министерства культуры Республики Татарстан от 03.07.2015 № 700 од	Республика Татарстан, г. Казань, Кировский район, 1,2 км к юго-юго-западу от ж/д ст. «Лагерная» Горьк. ЖД, в акватории Куйбышевского водохранилища.	Казань	16:50:020101:3	Предположительно в составе ансамбля

Необходимая информация:

- а) материалы, содержащие информацию о ценности объекта с точки зрения истории, археологии, архитектуры, градостроительства, искусства, науки и техники, эстетики, этнологии или антропологии, социальной культуры;
- б) фотографические изображения объекта на момент заключения договора на проведение экспертизы;
- в) проекты зон охраны объекта культурного наследия;
- г) копии паспорта объекта культурного наследия;
- д) копии охранного обязательства собственника объекта культурного наследия или пользователя указанного объекта (охранно-арендного договора, охранного договора);
- е) копии решения органа государственной власти о включении объекта культурного наследия в перечень выявленных объектов культурного наследия;
- ж) копии решения органа государственной власти об утверждении границ территории объекта культурного наследия и правового режима земельных участков в указанных границах;
- з) проектной документации на проведение работ по сохранению объекта культурного наследия (при наличии);
- и) копий документов, удостоверяющих (устанавливающих) права на объект культурного наследия и (или) земельные участки в границах его территории;


- к) выписки из Единого государственного реестра прав на недвижимое имущество и сделок с ним, содержащей сведения о зарегистрированных правах на объект культурного наследия и (или) земельные участки в границах его территории;
- л) сведения об объекте культурного наследия и о земельных участках в границах его территории, внесенных в государственный кадастр недвижимости (копии соответствующих кадастровых выписок, паспортов, планов территории и справок);
- м) копию технического паспорта на объект культурного наследия и (или) его поэтажного плана с указанием размеров и приведением экспликации помещений, выдаваемых организациями, осуществляющими государственный технический учет и (или) техническую инвентаризацию объектов капитального строительства;
- н) копию акта (актов) органа государственной власти об утверждении границ зон охраны объекта культурного наследия, режимов использования земель и градостроительных регламентов в границах данных зон;
- о) сведения о зонах охраны объекта культурного наследия и объектах недвижимости в границах указанных зон, внесенных в государственный кадастр недвижимости (копии соответствующих кадастровых выписок, паспортов, планов территории и справок);
- п) иные документы государственного учета (учетные карточки, акты осмотра объектов культурного наследия, материалы инвентаризаций, сведения об установленных предметах охраны объектов культурного наследия.

Контактный телефон: +79195052475 Лилия Валерьевна Архипова

Генеральный директор



Л.В. Архипова



Общество с ограниченной ответственностью

«Центр экспертизы»

ООО «Центр экспертизы»  
612080, Российская Федерация,  
Кировская область, Оричевский район,  
пгт Оричи, улица Комсомольская 42а,  
кв.8.  
ОГРН 1224300001210 ИНН 4324009184  
[e-mail: razdelexpert@yandex.ru](mailto:razdelexpert@yandex.ru)  
[Исх.№ 005 от 14.01.2026](#)

Зеленодольский муниципальный район  
Республики Татарстан

Главе Зеленодольского муниципального  
района  
Афанасьеву Михаилу Павловичу

Уважаемый Михаил Павлович!

ООО «Центр экспертизы» является исполнителем государственных контрактов на оказание работ по проведению государственных историко-культурных экспертиз, обосновывающих принятие решения органом охраны объектов культурного наследия о включении выявленных объектов культурного наследия, расположенных на территории Зеленодольского муниципального района Республики Татарстан.

Просим Вас предоставить нам выписки из ЕГРН на указанные объекты культурного наследия, а так же технические паспорта


1	"Двухэтажный деревянный дом"	Приказ Министерства культуры Республики Татарстан от 19.01.2015 № 34 од	Республика Татарстан, Зеленодольский муниципальный район, "Остров-град Свияжск", ул. Никольская, д. 10	Зеленодольский район	Приказ Комитета Республики Татарстан по охране объектов культурного наследия от 22.05.2023 №193-П	неразграничен, около 16:20:250103:76
2	"Одноэтажный деревянный дом"	Приказ Министерства культуры Республики Татарстан от 19.01.2015 № 34 од	Республика Татарстан, Зеленодольский муниципальный район, "Остров-град Свияжск", ул. Никольская, д. 18	Зеленодольский район		неразграничен, около 16:20:250103:68

3	"Двухэтажный деревянный дом"	Приказ Министерства культуры Республики Татарстан от 19.01.2015 № 34 од	Республика Татарстан, Зеленодольский муниципальный район, "Остров-град Свияжск", ул. Троицкая, д. 4	Зеленодольский район	Приказ Комитета Республики Татарстан по охране объектов культурного наследия от 22.05.2023 №195-П	16:20:250102:223
4	"Одноэтажный деревянный дом"	Приказ Министерства культуры Республики Татарстан от 19.01.2015 № 34 од	Республика Татарстан, Зеленодольский муниципальный район, "Остров-град Свияжск", ул. Троицкая, д. 13	Зеленодольский район	Приказ Комитета Республики Татарстан по охране объектов культурного наследия от 22.05.2023 №191-П	16:20:250104:559
5	"Одноэтажный деревянный дом"	Приказ Министерства культуры Республики Татарстан от 19.01.2015 № 34 од	Республика Татарстан, Зеленодольский муниципальный район, "Остров-град Свияжск", ул. Успенская, д. 20	Зеленодольский район	Приказ Комитета Республики Татарстан по охране объектов культурного наследия от 22.05.2023 №190-П	16:20:250104:2
6	"Каменный дом"	Приказ Министерства культуры Республики Татарстан от 19.01.2015 № 34 од	Республика Татарстан, Зеленодольский муниципальный район, "Остров-град Свияжск", ул. Константиновская, д. 1	Зеленодольский район	Приказ Комитета Республики Татарстан по охране объектов культурного наследия от 22.05.2023 №194-П	16:20:250102:48
7	"Каменный дом"	Приказ Министерства культуры Республики Татарстан от 19.01.2015 № 34 од	Республика Татарстан, Зеленодольский муниципальный район, "Остров-град Свияжск", ул. Набережная реки Щуки, д. 23	Зеленодольский район	Приказ Комитета Республики Татарстан по охране объектов культурного наследия от 22.05.2023 №192-П	16:20:250101:214

Генеральный директор



Л.В. Архипова



Общество с ограниченной ответственностью

«Центр экспертизы»

ООО «Центр экспертизы»  
612080, Российская Федерация,  
Кировская область, Оричевский район,  
пгт Оричи, улица Комсомольская 42а,  
кв.8.  
ОГРН 1224300001210 ИНН 4324009184  
[e-mail: razdelexpert@yandex.ru](mailto:razdelexpert@yandex.ru)  
Исх.№ 006 от 14.01.2026

Музей-заповедник «Остров-град Свияжск»

Директору  
А.Н. Силкину

Уважаемый Артем Николаевич!

ООО «Центр экспертизы» является исполнителем государственных контрактов на оказание работ по проведению государственных историко-культурных экспертиз, обосновывающих принятие решения органом охраны объектов культурного наследия о включении выявленных объектов культурного наследия, расположенных на территории музея-заповедника «Остров-град Свияжск», в связи с чем, просим Вас предоставить нам исторические справки, выписки из ЕГРН (при наличии), технические паспорта (при наличии) на следующие объекты культурного наследия:


1	"Двухэтажный деревянный дом"	Приказ Министерства культуры Республики Татарстан от 19.01.2015 № 34 од	Республика Татарстан, Зеленодольский муниципальный район, "Остров-град Свияжск", ул. Никольская, д. 10	Зеленодольский район	Приказ Комитета Республики Татарстан по охране объектов культурного наследия от 22.05.2023 №193-П	неограничен, около 16:20:250103:76
2	"Одноэтажный деревянный дом"	Приказ Министерства культуры Республики Татарстан от 19.01.2015 № 34 од	Республика Татарстан, Зеленодольский муниципальный район, "Остров-град Свияжск", ул. Никольская, д. 18	Зеленодольский район		неограничен, около 16:20:250103:68

3	"Двухэтажный деревянный дом"	Приказ Министерства культуры Республики Татарстан от 19.01.2015 № 34 од	Республика Татарстан, Зеленодольский муниципальный район, "Остров-град Свияжск", ул. Троицкая, д. 4	Зеленодольский район	Приказ Комитета Республики Татарстан по охране объектов культурного наследия от 22.05.2023 №195-П	16:20:250102:223
4	"Одноэтажный деревянный дом"	Приказ Министерства культуры Республики Татарстан от 19.01.2015 № 34 од	Республика Татарстан, Зеленодольский муниципальный район, "Остров-град Свияжск", ул. Троицкая, д. 13	Зеленодольский район	Приказ Комитета Республики Татарстан по охране объектов культурного наследия от 22.05.2023 №191-П	16:20:250104:559
5	"Одноэтажный деревянный дом"	Приказ Министерства культуры Республики Татарстан от 19.01.2015 № 34 од	Республика Татарстан, Зеленодольский муниципальный район, "Остров-град Свияжск", ул. Успенская, д. 20	Зеленодольский район	Приказ Комитета Республики Татарстан по охране объектов культурного наследия от 22.05.2023 №190-П	16:20:250104:2
6	"Каменный дом"	Приказ Министерства культуры Республики Татарстан от 19.01.2015 № 34 од	Республика Татарстан, Зеленодольский муниципальный район, "Остров-град Свияжск", ул. Константиновская, д. 1	Зеленодольский район	Приказ Комитета Республики Татарстан по охране объектов культурного наследия от 22.05.2023 №194-П	16:20:250102:48
7	"Каменный дом"	Приказ Министерства культуры Республики Татарстан от 19.01.2015 № 34 од	Республика Татарстан, Зеленодольский муниципальный район, "Остров-град Свияжск", ул. Набережная реки Щуки, д. 23	Зеленодольский район	Приказ Комитета Республики Татарстан по охране объектов культурного наследия от 22.05.2023 №192-П	16:20:250101:214

Генеральный директор



Л.В. Архипова



Общество с ограниченной ответственностью

«Центр экспертизы»

ООО «Центр экспертизы»  
612080, Российская Федерация,  
Кировская область, Оричевский район,  
пгт Оричи, улица Комсомольская 42а,  
кв.8.  
ОГРН 1224300001210 ИНН 4324009184  
[e-mail: razdelexpert@yandex.ru](mailto:razdelexpert@yandex.ru)  
Исх.№ 006 от 14.01.2026

Национальный музей Республики Татарстан

Генеральному директору  
А.Ш. Файзрахманову

Уважаемый Айрат Шамилович!

ООО «Центр экспертизы» является исполнителем государственных контрактов на оказание работ по проведению государственных историко-культурных экспертиз, обосновывающих принятие решения органом охраны объектов культурного наследия о включении выявленных объектов культурного наследия, расположенных на территории Республики Татарстан, в связи с чем, просим Вас предоставить нам исторические справки, а так же любые иные материалы, имеющиеся в распоряжении музея в отношении следующих объектов:

№	Наименование ВОКН	Документ о постановке на охрану	Местонахождение ВОКН	Район	Документ об установлении границ территории ВОКН	Земельный участок (предположительно)	Примечание
1	"Жилой дом", конец XIX в.	Список вновь выявленных объектов культурного наследия от 1.01.2002 г.	Республика Татарстан, Алексеевский муниципальный район, с. Билярск, ул. Анатолия Серова, д. 58	Алексеевский район		16:05:020114:32	ориентир овночно (ул. Анатолия Серова, д. 56)
2	"Михайло-Архангельская церковь", 1877 - 1892 гг., 1914 - 1915 гг., арх. П.Е. Аникин	Список вновь выявленных объектов культурного наследия от 1.01.2002 г.	Республика Татарстан, Алексеевский муниципальный район, с. Билярск, ул. Анатолия Серова, д. 15	Алексеевский район		16:05:020114:102	
3	"Двухэтажный деревянный дом"	Приказ Министерства культуры Республики Татарстан от 19.01.2015 № 34 од	Республика Татарстан, Зеленодольский муниципальный район, "Островград Свяжск", ул. Никольская, д. 10	Зеленодольский район	Приказ Комитета Республики Татарстан по охране объектов культурного наследия от 22.05.2023 №193-П	неразграничен, около 16:20:250103:76	

4	"Одноэтажный деревянный дом"	Приказ Министерства культуры Республики Татарстан от 19.01.2015 № 34 од	Республика Татарстан, Зеленодольский муниципальный район, "Островград Свяжск", ул. Никольская, д. 18	Зеленодольский район		неразграничен, около 16:20:250103:68	
5	"Двухэтажный деревянный дом"	Приказ Министерства культуры Республики Татарстан от 19.01.2015 № 34 од	Республика Татарстан, Зеленодольский муниципальный район, "Островград Свяжск", ул. Троицкая, д. 4	Зеленодольский район	Приказ Комитета Республики Татарстан по охране объектов культурного наследия от 22.05.2023 №195-П	16:20:250102:223	
6	"Одноэтажный деревянный дом"	Приказ Министерства культуры Республики Татарстан от 19.01.2015 № 34 од	Республика Татарстан, Зеленодольский муниципальный район, "Островград Свяжск", ул. Троицкая, д. 13	Зеленодольский район	Приказ Комитета Республики Татарстан по охране объектов культурного наследия от 22.05.2023 №191-П	16:20:250104:559	
7	"Одноэтажный деревянный дом"	Приказ Министерства культуры Республики Татарстан от 19.01.2015 № 34 од	Республика Татарстан, Зеленодольский муниципальный район, "Островград Свяжск", ул. Успенская, д. 20	Зеленодольский район	Приказ Комитета Республики Татарстан по охране объектов культурного наследия от 22.05.2023 №190-П	16:20:250104:2	
8	"Каменный дом"	Приказ Министерства культуры Республики Татарстан от 19.01.2015 № 34 од	Республика Татарстан, Зеленодольский муниципальный район, "Островград Свяжск", ул. Константиновская, д. 1	Зеленодольский район	Приказ Комитета Республики Татарстан по охране объектов культурного наследия от 22.05.2023 №194-П	16:20:250102:48	
9	"Каменный дом"	Приказ Министерства культуры Республики Татарстан от 19.01.2015 № 34 од	Республика Татарстан, Зеленодольский муниципальный район, "Островград Свяжск", ул. Набережная реки Цуки, д. 23	Зеленодольский район	Приказ Комитета Республики Татарстан по охране объектов культурного наследия от 22.05.2023 №192-П	16:20:250101:214	
10	"Здание, в котором находился штаб 3-й бригады 28-й стрелковой Азинской дивизии (Усадьба Макаровых)", май 1919 г.	Список вновь выявленных объектов культурного наследия от 1.01.2002 г.	Республика Татарстан, Мамадышский муниципальный район, г. Мамадыш, ул. Ленина, д. 1/22	Мамадышский район		неразграничен, около 16:26:340117:45	
11	"Здание 1-го уездного Совета крестьянских депутатов", 1918 - 1920 гг.	Список вновь выявленных объектов культурного наследия от 1.01.2002 г.	Республика Татарстан, Мамадышский муниципальный район, г. Мамадыш, ул. Советская, д. 12 "Б"	Мамадышский район		16:26:340118:490	

12	"Здание, где располагался горсовет депутатов трудящихся (дом купца Кузовникова)", 1920 г.	Список вновь выявленных объектов культурного наследия от 1.01.2002 г.	Республика Татарстан, Мамадышский муниципальный район, г. Мамадыш, ул. Советская, д. 24	Мамадышский район		16:26:340118:359	
13	"Успенская часовня"	Приказ Комитета Республики Татарстан по охране объектов культурного наследия от 30.12.2023 № 1031-П	Республика Татарстан, г. Казань, ул. Октябрьская, д. 64Б	Казань		16:50:000000:25429	
14	"Часовня при Церкви иконы Богородицы "Живоносный источник", кон. XIX в.	Приказ Комитета Республики Татарстан по охране объектов культурного наследия от 30.12.2023 № 1032-П	Республика Татарстан, г.Казань, ул. 5-я Кадышевская, д. 12	Казань		16:50:111005:7	
15	"Тихвинская церковь"	Приказ Комитета Республики Татарстан по охране объектов культурного наследия от 30.12.2023 № 1033-П	Республика Татарстан, г.Казань, ул. Центральная (Вознесенское), д. 47	Казань		16:50:270249:10	
16	"Могила Максудова (Максуди) Ахметхади (Хади) Низамутдиновича (1868-1941) общественно-политического деятеля, педагога, языковеда, журналиста"	Приказ Комитета Республики Татарстан по охране объектов культурного наследия от 17.04.2025 № 153-П	Республика Татарстан, г.Казань, ул. Пригородная, д. 1, Ново-татарское кладбище	Казань		16:50:080501:1	
17	"Могила Баруди (Галеева) Галимджана (Галимзяна) Мухаметзяновича (1857-1921), религиозного и общественного деятеля"	Приказ Комитета Республики Татарстан по охране объектов культурного наследия от 17.04.2025 № 154-П	Республика Татарстан, г.Казань, ул. Пригородная, д. 1, Ново-татарское кладбище	Казань		16:50:080501:1	
18	"Могила МарджаниШигабутдина (Шихаб аддина) (1818-1889), татарского мусульманского богослова, историка, просветителя"	Приказ Комитета Республики Татарстан по охране объектов культурного наследия от 17.04.2025 № 152-П	Республика Татарстан, г.Казань, ул. Пригородная, д. 1, Ново-татарское кладбище	Казань		16:50:080501:1	

19	"2-ое русско-татарское училище в Адмиралтейской слободе"	Приказ Комитета Республики Татарстан по охране объектов культурного наследия от 08.07.2025 № 287-П	Республика Татарстан, г. Казань, ул.Большая. д. 85	Казань	неразграничен, около 16:50:090120:96	
20	"Казанская водоканализационная станция XIX - XX вв.":	Приказ Министерства культуры Республики Татарстан от 03.07.2015 № 700 од	Республика Татарстан, г. Казань, Кировский район, 1,1 км к юго-юго-востоку от ж/д ст. «Лагерная» Горьк. ЖД, в акватории Куйбышевского водохранилища. 1.4 пос.Игуново, ул. Поперечно-Боевая	Казань	16:50:020101:265	Предположительно в составе ансамбля
21	"Насосная станция 1-го подъёма (главное здание)"	Приказ Министерства культуры Республики Татарстан от 03.07.2015 № 700 од	Республика Татарстан, г. Казань, Кировский район, 1,1 км к юго-юго-востоку от ж/д ст. «Лагерная» Горьк. ЖД, в акватории Куйбышевского водохранилища. 1.4 пос.Игуново, ул. Поперечно-Боевая	Казань	16:50:020101:265	Предположительно в составе ансамбля
22	"Оголовок водоприёмника"	Приказ Министерства культуры Республики Татарстан от 03.07.2015 № 700 од	Республика Татарстан, г. Казань, Кировский район, 1,1 км к юго-юго-востоку от ж/д ст. «Лагерная» Горьк. ЖД, в акватории Куйбышевского водохранилища. 1.4 пос.Игуново, ул. Поперечно-Боевая	Казань	16:50:020101:265	Предположительно в составе ансамбля
23	"Отдельностоящее 1-эт. здание"	Приказ Министерства культуры Республики Татарстан от 03.07.2015 № 700 од	Республика Татарстан, г. Казань, Кировский район, 1,1 км к юго-юго-востоку от ж/д ст. «Лагерная» Горьк. ЖД, в акватории Куйбышевского водохранилища. 1.4 пос.Игуново, ул. Поперечно-Боевая	Казань	16:50:020101:265	Предположительно в составе ансамбля
24	"Станция водоподготовки и с очистными сооружениями"	Приказ Министерства культуры Республики Татарстан от 03.07.2015 № 700 од	Республика Татарстан, г. Казань, Кировский район, 1,1 км к юго-юго-востоку от ж/д ст. «Лагерная» Горьк. ЖД, в акватории Куйбышевского водохранилища. 1.4 пос.Игуново, ул. Поперечно-Боевая	Казань	16:50:020101:265	Предположительно в составе ансамбля

25	Насосная станция «Криб», 1934-1937гг.	Приказ Министерства культуры Республики Татарстан от 03.07.2015 № 700 од	Республика Татарстан, г. Казань, Кировский район, 1,2 км к юго-юго-западу от ж/д ст. «Лагерная» Горьк. ЖД, в акватории Куйбышевского водохранилища.	Казань	16:50:020101:3	Предположительно в составе ансамбля
----	---------------------------------------	--	---	--------	----------------	-------------------------------------

Генеральный директор



Л.В. Архипова

КОМИТЕТ  
РЕСПУБЛИКИ ТАТАРСТАН  
ПО ОХРАНЕ ОБЪЕКТОВ  
КУЛЬТУРНОГО НАСЛЕДИЯ



ул. Карла Маркса, д. 56/11, г. Казань, 420015

ТАТАРСТАН  
РЕСПУБЛИКАСЫНЫҢ МӘДӘНИ  
МИРАС ОБЪЕКТЛАРЫН  
САКЛАУ КОМИТЕТЫ

Карл Маркс ур., 56/11 нче йорт, Казан ш., 420015

Тел.: (843) 222-58-73 E-mail: komitet.okn@tatar.ru, http://okn.tatarstan.ru

28.01.2026 № 04-04/460

Генеральному директору  
ООО «Центр экспертизы»

Л.В. Архиповой

razdelexpert@yandex.ru

*О направлении информации*

Уважаемая Лилия Валерьевна!

В ответ на Ваше письмо от 14.01.2026 № 003 о предоставлении сведений в отношении выявленных объектов культурного наследия, Комитет направляет имеющуюся информацию. Ознакомьтесь с документами возможно по ссылке: [https://disk.yandex.ru/d/qw6FADKy6\\_DIgg](https://disk.yandex.ru/d/qw6FADKy6_DIgg).

Председатель



И.Н. Гуцин

*Э.А. Миннуллина*  
(843) 222-58-96



Национальный музей Республики Татарстан  
Татарстан Республикасы Милли музейе

420111, Республика Татарстан  
Казань, Кремлевская ул., 2  
телефон (843) 292-71-62  
tatmuseum@tatmuseum.ru, tatar\_museum@mail.ru

420111, Татарстан Республикасы  
Казан, Кремль ур., 2  
телефон (843) 292-71-62  
tatmuseum@tatmuseum.ru, tatar\_museum@mail.ru

28.01.2026 № 95  
На № \_\_\_\_\_ от \_\_\_\_\_

Генеральному директору  
ООО «Центр экспертизы»  
Л.В.Архиповой  
razdelexpert@yandex.ru

*о предоставлении информации*

**Уважаемая Лилия Валерьевна!**

В ответ на Ваш запрос Исх. № 006 от 14.01.2026 г. о предоставлении информации об объектах культурного наследия из фондов Национального музея Республики Татарстан, сообщаем следующее.

Музей произвел поиск архивных данных по перечисленным в письме объектам культурного наследия на территории Республики Татарстан. Однако в ходе исследования не было обнаружено информации, позволяющей подготовить историческую справку.

Рекомендуем обратиться в ГБУ «Государственный архив Республики Татарстан».

С уважением,  
генеральный директор

**А.Ш. Файзрахманов**

КОМИТЕТ  
РЕСПУБЛИКИ ТАТАРСТАН  
ПО ОХРАНЕ ОБЪЕКТОВ  
КУЛЬТУРНОГО НАСЛЕДИЯ



ул. Карла Маркса, д. 56/11, г. Казань, 420015

ТАТАРСТАН  
РЕСПУБЛИКАСЫНЫҢ МӘДӘНИ  
МИРАС ОБЪЕКТЛАРЫН  
САКЛАУ КОМИТЕТЫ

Карл Маркс ур., 56/11 нче йорт, Казан ш., 420015

Тел.: (843) 222-58-73 E-mail: komitet.okn@tatar.ru, http://okn.tatarstan.ru

28.01.2026 № 04-04/460

Генеральному директору  
ООО «Центр экспертизы»

Л.В. Архиповой

razdelexpert@yandex.ru

*О направлении информации*

Уважаемая Лилия Валерьевна!

В ответ на Ваше письмо от 14.01.2026 № 003 о предоставлении сведений в отношении выявленных объектов культурного наследия, Комитет направляет имеющуюся информацию. Ознакомьтесь с документами возможно по ссылке: [https://disk.yandex.ru/d/qw6FADKy6\\_DIgg](https://disk.yandex.ru/d/qw6FADKy6_DIgg).

Председатель



И.Н. Гуцин

*Э.А. Миннуллина*  
(843) 222-58-96

**ГОСУДАРСТВЕННЫЙ КОНТРАКТ №**

г. Казань ИКЗ 252165402553416550100100120007490244

«\_\_»\_\_\_\_\_ 2025г.

Государственное бюджетное учреждение «Центр культурного наследия Татарстана», именуемый в дальнейшем Заказчик в лице руководителя Юрасовой Эльвиры Сириновны, действующей на основании Устава, с одной стороны, и Исполнитель, в лице \_\_\_\_\_, действующего на основании \_\_\_\_\_, с другой стороны, вместе именуемые «Стороны», в соответствии с результатами закупки, путем проведения электронного аукциона, протокол \_\_\_\_\_ от \_\_\_\_\_ г. № \_\_, заключили государственный контракт (далее – Контракт) о нижеследующем::

**1. Предмет контракта**

1.1. Настоящий Контракт заключается по итогам проведения электронного аукциона (извещение № \_\_\_\_\_, протокол подведения итогов № \_\_\_\_\_).

1.2. Исполнитель обязуется выполнить работы по проведению государственной историко-культурной экспертизы, необходимой для обоснования целесообразности включения выявленных объектов культурного наследия, расположенных на территории города Казани Республики Татарстан, в Единый государственный реестр объектов культурного наследия (памятников истории и культуры) народов Российской Федерации, обоснования границ территории объекта, вида, категории историко-культурного значения и предмета охраны данных объектов либо обоснование нецелесообразности включения выявленных объектов культурного наследия в указанный реестр, а также разработка XML-схем (файлов) утвержденных границ территорий объектов культурного наследия, являющихся одним из результатов работ по проведению государственной историко-культурной экспертизы, в целях их постановки на кадастровый учет (далее – Работы).

1.3. Заказчик обязуется принять и оплатить надлежащим образом выполненные Работы, предусмотренные 1.1 Контракта в порядке и на условиях, предусмотренных Контрактом.

1.4. Сдача и приемка Работ по Контракту осуществляется в 1 (один) этап.

1.5. Наименование, виды Работ по Контракту, требования, предъявляемые к выполнению Работ, включая параметры, определяющие качественные и количественные характеристики Работ, особые условия выполнения Работ, место выполнения Работ, требования к результатам Работ, требования к отчетной документации и другие условия исполнения Контракта определяются в Описании объекта закупки (Приложение № 1 к Контракту (далее – Описание объекта закупки)).

**2. Общие положения Контракта**

2.1. Требования к выполняемым Работам:

2.1.1. Работы должны выполняться в соответствии с Описанием закупки.

2.1.2. Перечень научной и иной документации, подлежащей оформлению и сдаче Исполнителем Заказчику в составе отчетной документации, определяется в Описании закупки.

2.1.3. Работы (результаты Работ) должны отвечать требованиям качества, безопасности жизни и здоровья, а также иным требованиям безопасности (санитарным нормам и правилам, государственным стандартам), сертификации, лицензирования, если такие требования предъявляются Контрактом и (или) законодательством Российской Федерации.

2.1.4. Работы должны быть выполнены в полном объеме и в сроки, предусмотренные Контрактом.

2.1.5. Датой начала выполнения Работ является дата подписания Контракта Сторонами, если иное не установлено в Описании закупки.

2.1.6. Работы по Контракту должны быть полностью выполнены Исполнителем, и отчетная документация в установленном Контрактом порядке передана Заказчику в срок, указанный в Описании закупки.

В случае невозможности достижения результатов при проведении фундаментальных и поисковых научных исследований Исполнитель передает результат, теоретически и экспериментально доказывающий невозможность решения поставленной задачи.

2.1.7. Датой окончания выполнения Работ по Контракту является дата подписания Сторонами акта сдачи-приемки Работ по Контракту. Дата окончания выполнения Работ по Контракту не может быть позднее даты, указанной в Описании закупки.

2.1.8. Досрочное выполнение Исполнителем Работ по Контракту возможно после согласования с Заказчиком. Оплата досрочно выполненных работ по Контракту производится в сроки, установленные Контрактом, если сторонами не будут согласованы иные сроки при согласовании досрочного выполнения исполнителем Работ.

2.1.9. Результат Работ может иметь маркировки, наклейки, знак охраны авторского права и иные знаки, определяемые в соответствии с законодательством Российской Федерации.

2.1.10. Если результат Работ подлежит упаковке, то требования к упаковке определяются в Описании закупки.

2.1.11. Риск случайной гибели или случайного повреждения результата Работ до его передачи Заказчику несет Исполнитель.

2.1.12. Результат Работ передается Заказчику с необходимыми материалами к результату Работ.

### **3. Цена контракта и порядок оплаты**

3.1. Цена Контракта составляет: \_\_\_\_\_ (\_\_\_\_\_), в том числе НДС \_\_\_\_\_% (в случае, если Исполнитель имеет право на освобождение от уплаты НДС, слова «в том числе НДС» заменяются словами «НДС не облагается»).

3.2. Цена (стоимость), указанная в пункте 3.1 Контракта, является твердой и не может изменяться в процессе его исполнения, за исключением случаев, предусмотренных пунктами 10.3 и 10.4 Контракта.

3.3. Общая стоимость Работ включает в себя все затраты, издержки и иные расходы Исполнителя, связанные с исполнением Контракта.

3.4. Расчеты с Исполнителем осуществляются в пределах стоимости (цены) выполненных Работ в течение 7 (семи) рабочих дней с подписания Сторонами акта сдачи-приемки Работ по Контракту.

3.5. Днем осуществления Заказчиком оплаты за работы является день списания денежных средств со счетов Заказчика.

3.6. Финансирование закупки осуществляется из бюджета Республики Татарстан по экономической статье, предусмотренной для данного вида затрат в соответствии с нормативными правовыми актами.

3.7. Оплата выполненных работ по настоящему Контракту осуществляется безналичным расчетом.

3.8. Сумма, подлежащая уплате Заказчиком Исполнителю, уменьшается на размер налогов, сборов и иных обязательственных платежей в бюджеты бюджетной системы Российской Федерации, связанных с оплатой Контракта, если в соответствии с законодательством Российской Федерации о налогах и сборах такие налоги, сборы и иные обязательственные платежи подлежат уплате в бюджеты бюджетной системы Российской Федерации Заказчиком.

### **4. Порядок приемки исполнения обязательств**

4.1. Передача отчетной документации осуществляется в сроки, предусмотренные в Описании закупки.

4.2. Выполненные Работы принимаются Заказчиком по акту сдачи-приемки Работ по Контракту. При приемке в том числе проверяется соответствие объема и качества выполненных Работ требованиям Контракта.

4.3. Заказчик вправе в мотивированном отказе от приемки Работ по Контракту предоставить Исполнителю срок для устранения недостатков.

4.4. Дата подписания обеими Сторонами акта сдачи-приемки Работ по Контракту является датой выполнения Исполнителем Работ по Контракту.

4.5. Порядок передачи охраняемых результатов интеллектуальной деятельности, а также иные требования к порядку приемки выполненных Работ (их результатов) определяются в Описании закупки.

4.6. Исполнитель в срок, установленный Описанием закупки, выполняет работы и формирует с использованием единой информационной системы, подписывает усиленной электронной подписью лица, имеющего право действовать от имени Исполнителя, и размещает в единой информационной системе документ о приемке в соответствии с пунктом 1 частью 13 статьи 94 Федерального закона от 05.04.2013 № 44-ФЗ «О контрактной системе в сфере закупок товаров, работ, услуг для обеспечения государственных и муниципальных нужд».

4.7. К документу о приемке, предусмотренному пунктом 4.2., могут прилагаться документы, которые считаются его неотъемлемой частью. При этом в случае, если информация, содержащаяся в прилагаемых документах, не соответствует информации, содержащейся в документе о приемке, приоритет имеет информация, содержащаяся в документе о приемке.

4.8. Документ о приемке, подписанный Исполнителем, не позднее одного часа с момента его размещения в единой информационной системе автоматически с использованием единой информационной системы направляется Заказчику. Датой поступления Заказчику документа о приемке, подписанного

Исполнителем, считается дата размещения в соответствии с настоящим пунктом такого документа в единой информационной системе в соответствии с часовой зоной, в которой расположен Заказчик.

4.9. В срок не позднее 20 (двадцати) рабочих дней, следующих за днем поступления документа о приемке, Заказчик (за исключением случая создания приемочной комиссии) осуществляет одно из следующих действий:

а) подписывает усиленной электронной подписью лица, имеющего право действовать от имени заказчика, и размещает в единой информационной системе документ о приемке;

б) формирует с использованием единой информационной системы, подписывает усиленной электронной подписью лица, имеющего право действовать от имени Заказчика, и размещает в единой информационной системе мотивированный отказ от подписания документа о приемке с указанием причин такого отказа.

4.10. В случае создания Приемочной комиссии Заказчик, по результатам заключения такой комиссии и не позднее, чем через 15 (пятнадцать) рабочих дней с момента получения заключения о надлежащем исполнении Контракта, принимает Работы (их результаты), передает Исполнителю подписанный со своей стороны акт сдачи-приемки Работ по Контракту или отказывает в приемке, направляя мотивированный отказ от приемки.

4.11. В случае создания приемочной комиссии не позднее 25 (двадцати пяти) рабочих дней, следующих за днем поступления заказчику документа о приемке:

а) члены приемочной комиссии подписывают усиленными электронными подписями поступивший документ о приемке или формируют с использованием единой информационной системы, подписывают усиленными электронными подписями мотивированный отказ от подписания документа о приемке с указанием причин такого отказа. При этом, если приемочная комиссия включает членов, не являющихся работниками заказчика, допускается осуществлять подписание документа о приемке, составление мотивированного отказа от подписания документа о приемке, подписание такого отказа без использования усиленных электронных подписей и единой информационной системы;

б) после подписания членами приемочной комиссии в соответствии с подпунктом "а" настоящего пункта документа о приемке или мотивированного отказа от подписания документа о приемке Заказчик подписывает документ о приемке или мотивированный отказ от подписания документа о приемке усиленной электронной подписью лица, имеющего право действовать от имени Заказчика, и размещает их в единой информационной системе. Если члены приемочной комиссии в соответствии с подпунктом "а" настоящего пункта не использовали усиленные электронные подписи и единую информационную систему, Заказчик прилагает подписанные ими документы в форме электронных образов бумажных документов.

4.12. Документ о приемке, мотивированный отказ от подписания документа о приемке не позднее одного часа с момента размещения в единой информационной системе в соответствии с подпунктами "а" и "б" пункта 4.9. или подпунктом "б" пункта 4.11. направляются автоматически с использованием единой информационной системы Исполнителю. Датой поступления Исполнителю документа о приемке, мотивированного отказа от подписания документа о приемке считается дата размещения в соответствии с настоящим пунктом таких документов о приемке, мотивированного отказа в единой информационной системе в соответствии с часовой зоной, в которой расположен Исполнитель.

4.13. В случае получения в соответствии с пунктом 4.12. настоящей части мотивированного отказа от подписания документа о приемке Исполнитель вправе устранить причины, указанные в таком мотивированном отказе, и направить Заказчику документ о приемке в порядке, предусмотренным настоящим разделом.

4.14. Датой приемки выполненной работы, считается дата размещения в единой информационной системе документа о приемке, подписанного Заказчиком.

4.15. В целях исполнения условий настоящего Контракта Исполнителю необходимо заблаговременно представить в адрес Заказчика Акты государственной историко-культурной экспертизы (далее - Акты ГИКЭ), указанных в перечне объектов культурного наследия (Приложение к Описанию объекта закупки), которые будут направлены в адрес Комитета Республики Татарстан по охране объектов культурного наследия для принятия соответствующего решения (рекомендованный срок указан в Описании объекта закупки).

4.16. По результатам рассмотрения представленных материалов орган охраны объектов культурного наследия принимает решение о согласии или несогласии с выводами, изложенными в заключении Акта ГИКЭ, в случае наличия замечаний к представленным материалам направляет их перечень Заказчику (наименование документа указано в Описании объекта закупки).

4.17. В случае несогласия органа охраны объектов культурного наследия с заключением экспертизы, Заказчик направляет уведомление с замечаниями для их доработки Исполнителю.

4.18. Направление документов и иных результатов Работ в адрес Заказчика осуществляется Исполнителем с учетом всего срока исполнения Контракта, указанного в Описании объекта закупки и в п. 10.1 настоящего контракта.

## 5. Права и обязанности Заказчика

### 5.1. Заказчик вправе:

5.1.1. Требовать от Исполнителя надлежащего выполнения Работ по Контракту в соответствии с Описанием объекта закупки, а также требовать своевременного устранения недостатков, выявленных как в ходе приемки выполненных Работ (их результатов), так и в течение гарантийного периода, если гарантийный срок установлен Описанием закупки.

5.1.2. Требовать от Исполнителя представления надлежащим образом оформленной отчетной документации, подтверждающей выполнение Работ по Контракту.

5.1.3. Привлекать экспертов, экспертные организации, специалистов и иных лиц, обладающих необходимыми знаниями, для участия в проведении экспертизы выполненных Работ и представленной Исполнителем отчетной документации.

5.1.4. Определять лиц, непосредственно участвующих в контроле за ходом выполнения Исполнителем Работ и (или) участвующих в сдаче-приемке Работ по Контракту.

5.1.5. В любое время проверять соответствие сроков совершения действий Исполнителем при выполнении Работ, срокам, установленным Контрактом, Описанием закупки, и качества выполняемых Исполнителем работ, требованиям, установленным Контрактом без вмешательства в оперативно-хозяйственную деятельность Исполнителя. Если в результате такой проверки станет очевидным, что Работы не будут выполнены надлежащим образом и (или) в надлежащие сроки, Заказчик вправе направить Исполнителю Требование об устранении недостатков с указанием срока для устранения недостатков.

5.1.6. Осуществлять контроль за использованием результатов Работ, полученных при исполнении Контракта, в том числе передаваемых Исполнителем третьим лицам.

5.1.7. Оплатить только фактически выполненные Работы по настоящему контракту.

### 5.2. Заказчик обязан:

5.2.1. Передавать Исполнителю необходимую для выполнения Работ информацию в соответствии с условиями Описания закупки.

5.2.2. Своевременно сообщать в письменной форме Исполнителю о недостатках, обнаруженных в ходе выполнения Работ или приемки исполненных обязательств.

5.2.3. Своевременно принять и оплатить надлежащим образом выполненные Работы в соответствии с Контрактом.

5.2.4. Осуществлять согласования, предусмотренные Описанием закупки, настоящим Контрактом.

5.2.5. Осуществлять взаимодействие с Исполнителем в соответствии с условиями Контракта.

5.2.6. Требовать уплаты неустоек (штрафов, пеней) в соответствии с разделом 7 настоящего Контракта.

5.2.7. Принять решение об одностороннем отказе от исполнения Контракта в случаях, установленных пунктом 1 части 15 статьи 95 Федерального закона от 05.04.2013 № 44-ФЗ «О контрактной системе в сфере закупок товаров, работ, услуг для обеспечения государственных и муниципальных нужд».

## 6. Права и обязанности Исполнителя

### 6.1. Исполнитель вправе:

6.1.1. Требовать своевременного рассмотрения и принятия решения о приемке выполненных Работ, и ее оформлении, подписании Заказчиком акта сдачи-приемки Работ по Контракту на основании представленных Исполнителем отчетных документов либо мотивированного отказа Заказчика от подписания акта сдачи-приемки Работ по Контракту.

6.1.2. Требовать своевременной оплаты выполненных Работ в соответствии с подписанным Сторонами актом сдачи-приемки Работ по Контракту.

6.1.3. В порядке, предусмотренном законодательством Российской Федерации, привлекать к исполнению своих обязательств по Контракту других лиц - соисполнителей только с согласия Заказчика. Исполнитель несет ответственность перед Заказчиком за неисполнение или ненадлежащее исполнение обязательств соисполнителями. Привлечение соисполнителей не влечет за собой изменения стоимости и объемов Работ по Контракту. Перечень Работ, выполненных соисполнителями, Исполнитель указывает в отчетной документации.

6.1.4. При привлечении Исполнителем соисполнителя к проведению Работ принадлежность исключительных прав на результаты Работ, созданные соисполнителем единолично либо совместно с Исполнителем, определяется на основании соглашения между Исполнителем и соисполнителем, с обязательным уведомлением Заказчика.

6.1.5. По согласованию с Заказчиком Исполнитель вправе выполнить работы, услуги, качество,

технические и функциональные характеристики (потребительские свойства) которых являются улучшенными по сравнению с качеством и соответствующими техническими и функциональными характеристиками, указанными в Контракте.

6.1.6. При досрочном выполнении Работ по Контракту Исполнитель в письменной форме уведомляет Заказчика о готовности представить для осуществления приемки отчетную документацию в соответствии с требованиями Контракта.

6.1.7. Правообладатель вправе распоряжаться правами на результаты Работ (Услуг) по своему усмотрению в соответствии с законодательством Российской Федерации, прилагая необходимые усилия для широкого внедрения созданных результатов Работ (Услуг) посредством распоряжения правами на них, а также соблюдая при этом обязательства, указанные в разделе 9 Контракта. Правообладатель обязан уведомлять правоприобретателя о своих обязательствах, установленных разделом 9 Контракта.

6.1.8. В случае, если исключительные права на результаты Работ закрепляются за Российской Федерацией, Исполнитель имеет право безвозмездного использования результата Работ для собственных нужд, в том числе для дальнейших исследований и разработок, в течение всего срока действия исключительного права.

В случае создания результата Работ соисполнителем соисполнитель также получает право использования результата Работ для собственных нужд, в том числе для дальнейших исследований и разработок, в течение всего срока действия исключительного права.

6.1.9. Принять решение об одностороннем отказе от исполнения настоящего Контракта в соответствии с гражданским законодательством.

6.1.10. Требовать возмещения убытков, уплаты неустоек (штрафов, пеней) в соответствии с разделом 7 настоящего Контракта.

6.2. Исполнитель обязан:

6.2.1. Своевременно и надлежащим образом выполнить Работы и представить Заказчику отчетную документацию.

6.2.2. Своевременно выполнить требования, предусмотренные Контрактом, а также нормативными правовыми актами Российской Федерации о государственном учете научно-исследовательских, опытно-конструкторских и технологических работ гражданского назначения, в том числе обеспечивать государственный учет сведений о Работках, о полученных результатах Работ, о правообладателях и правах на них, а также сведений об изменении состояния их правовой охраны и практическом применении в соответствии с законодательством Российской Федерации.

6.2.3. Согласовать с Заказчиком необходимость использования при выполнении Работ охраняемых результатов интеллектуальной деятельности, права на которые принадлежат третьим лицам, и приобретение прав на их использование.

6.2.4. Урегулировать вопросы использования прав на результаты интеллектуальной деятельности, принадлежащих третьим лицам, в объеме, достаточном для использования в рамках выполнения Работ.

6.2.5. С целью выявления охраноспособных результатов Работ проводить в процессе выполнения и (или) перед завершением Работ патентные исследования. Виды патентных исследований (уровень техники, патентоспособность либо патентная чистота) должны быть выбраны Исполнителем исходя из характеристик этапа и стадии жизненного цикла проекта, на котором выполняются такие патентные исследования.

6.2.6. Обеспечить конфиденциальность сведений о результате Работ, в том числе в режиме коммерческой тайны, до принятия решения о форме и способе его правовой охраны.

6.2.7. Предпринять меры, обеспечивающие правовую охрану и защиту, в том числе в случае необходимости, на зарубежных рынках результатов Работ, созданных при реализации Контракта. Принятие решений о патентовании, в том числе о распределении прав между сторонами, а также о распределении расходов на патентование, оформляется дополнительными соглашениями к Контракту.

6.2.8. Своими силами и за свой счет устранить допущенные по вине Исполнителя в процессе выполнения Работ недостатки в сроки, определенные Заказчиком, а если срок не определен, то в течение 15 (пятнадцати) дней с момента получения уведомления Заказчика с требованием об устранении недостатков.

В случае, если в ходе научно-исследовательских работ обнаруживается невозможность достижения результатов вследствие обстоятельств, не зависящих от Исполнителя, Заказчик обязан оплатить стоимость работ, проведенных до выявления невозможности получить предусмотренные Контрактом на выполнение научно-исследовательских работ результаты, но не свыше соответствующей части цены работ, указанной в Контракте.

6.2.9. Незамедлительно информировать Заказчика об обнаруженной невозможности получить ожидаемые результаты или о нецелесообразности продолжения работы.

6.2.10. Обеспечить передачу Заказчику полученных по Контракту результатов Работ, не нарушающих исключительных прав других лиц и не являющихся предметом залога, ареста или иного обременения.

6.2.11. В случае если правообладатель результата Работ в течение 3 лет с даты получения такого

результата Работ не осуществил его отчуждение, передачу права на получение патента, либо не предоставил право его использования третьему лицу, правообладатель обязуется подать в федеральный орган исполнительной власти по интеллектуальной собственности заявление о возможности предоставления любому лицу права использования результата Работ (открытой лицензии).

6.2.12. Единолично (или совместно с соисполнителями) нести ответственность, а также расходы, связанные с разбирательствами по фактам нарушений, а также обеспечивать возмещение ущерба (убытков) и иных выплат в случаях, если к правообладателю результата Работ третьими лицами предъявлены претензии о нарушении их интеллектуальных прав, связанные с использованием такого результата Работ.

6.2.13. Подготовить Работы (результаты работ), в том числе предварительные проектные решения (при запросе Заказчика), для передачи на рассмотрение в органы исполнительной власти в сфере сохранения и охраны объектов культурного наследия и последующей защите в вышеуказанных органах с предоставлением соответствующих пояснений, документов и обоснований.

6.2.14. В случае если орган исполнительной власти в сфере сохранения и охраны объектов культурного наследия не согласовывает результат Работы (Акт ГИКЭ), то Исполнитель обязан вносить изменения в такой результат Работ, в противном случае Работа будет считаться невыполненной/ частично невыполненной.

6.2.15. Произвести корректировку результатов работ по замечаниям органа исполнительной власти в сфере сохранения и охраны объектов культурного наследия в срок, установленный Заказчиком (без изменения и нарушения предусмотренного Контрактом срока выполнения работ).

Все расходы по проведению корректировки Работы несет Исполнитель.

В случае необходимости доработки результатов Работ по итогам поступивших замечаний от заинтересованных сторон, Исполнитель обязан доработать Акт ГИКЭ в соответствии с поступившими замечаниями и предложениями, вне зависимости от срока выполнения работ и срока исполнения обязательств по настоящему Контракту.

6.2.16. В случае привлечения к выполнению Работ соисполнителя, субподрядчика, Исполнитель в течение десяти дней с момента заключения Контракта (договора) предоставляет Заказчику информацию о таких лицах.

Непредоставление указанной информации поставщиком (подрядчиком, исполнителем) не влечет за собой недействительность заключенного контракта по данному основанию.

6.2.17. Самостоятельно осуществлять сбор документов (сведений), необходимых для исполнения Контракта. Данный пункт не лишает прав Исполнителя запросить необходимые документы (сведения) у органов охраны объектов культурного наследия, у Заказчика (либо иную необходимую документацию (сведения)).

6.2.18. В случае если на объект/объекты, указанный/указанные в приложении к Описанию объекта закупки, ранее были утверждены границы территории, предмет охраны, то Исполнитель при подготовке Акта ГИКЭ обязан учесть такие сведения (рекомендуется отобразить их в Акте ГИКЭ).

6.2.19. Направлять результаты работ исключительно согласно пункту 12.7 настоящего Контракта.

6.2.20. В случае отмены (признания утратившим силу) или истечения срока действия аттестата эксперта, который проводит экспертизы по настоящему Контракту, Исполнитель обязан в течение 1 (одного) рабочего дня уведомить об этом Заказчика, а также направить информацию о получении нового аттестата (с приложением копии).

6.3. Исполнитель гарантирует:

6.3.1. Соответствие требованиям, установленным в соответствии с законодательством Российской Федерации к лицам, осуществляющим выполнение работ, оказание услуг, поставку товара, являющихся объектом закупки.

6.3.2. Обеспечение отсутствия недоимки по налогам, сборам, страховым взносам, пеням, штрафам, процентам, подлежащим уплате в соответствии с законодательством Российской Федерации.

## 7. Ответственность Сторон

7.1. В случае неисполнения или ненадлежащего исполнения обязательств по настоящему Контракту, за исключением просрочки исполнения Заказчиком, Исполнителем обязательств (в том числе гарантийного обязательства), предусмотренных Контрактом, размер штрафа устанавливается:

7.1.1. за каждый факт неисполнения или ненадлежащего исполнения Исполнителем обязательств, предусмотренных Контрактом, размер штрафа составляет:

а) 10 процентов цены Контракта (этапа) в случае, если цена Контракта (этапа) не превышает 3 млн. рублей;

б) 5 процентов цены Контракта (этапа) в случае, если цена Контракта (этапа) составляет от 3 млн. рублей до 50 млн. рублей (включительно);

- в) 1 процент цены Контракта (этапа) в случае, если цена Контракта (этапа) составляет от 50 млн. рублей до 100 млн. рублей (включительно);
- г) 0,5 процента цены Контракта (этапа) в случае, если цена Контракта (этапа) составляет от 100 млн. рублей до 500 млн. рублей (включительно);
- д) 0,4 процента цены Контракта (этапа) в случае, если цена Контракта (этапа) составляет от 500 млн. рублей до 1 млрд. рублей (включительно);
- е) 0,3 процента цены Контракта (этапа) в случае, если цена Контракта (этапа) составляет от 1 млрд. рублей до 2 млрд. рублей (включительно);
- ж) 0,25 процента цены Контракта (этапа) в случае, если цена Контракта (этапа) составляет от 2 млрд. рублей до 5 млрд. рублей (включительно);
- з) 0,2 процента цены Контракта (этапа) в случае, если цена Контракта (этапа) составляет от 5 млрд. рублей до 10 млрд. рублей (включительно);
- и) 0,1 процента цены Контракта (этапа) в случае, если цена Контракта (этапа) превышает 10 млрд. рублей.

7.1.2. за каждый факт неисполнения или ненадлежащего исполнения Исполнителем обязательств, предусмотренных Контрактом, заключенным с победителем закупки (или с иным участником закупки в случаях, установленных Федеральным законом от 05.04.2013 № 44-ФЗ «О контрактной системе в сфере закупок товаров, работ, услуг для обеспечения государственных и муниципальных нужд»), предложившим наиболее высокий размер платы за заключение Контракта, за исключением просрочки исполнения обязательств (в том числе гарантийного обязательства), предусмотренных Контрактом, размер штрафа составляет:

- а) в случае, если цена Контракта не превышает начальную (максимальную) цену Контракта:
  - 10 процентов начальной (максимальной) цены Контракта, если цена контракта не превышает 3 млн. рублей;
  - 5 процентов начальной (максимальной) цены Контракта, если цена Контракта составляет от 3 млн. рублей до 50 млн. рублей (включительно);
  - 1 процент начальной (максимальной) цены Контракта, если цена Контракта составляет от 50 млн. рублей до 100 млн. рублей (включительно);
- б) в случае, если цена Контракта превышает начальную (максимальную) цену Контракта:
  - 10 процентов цены Контракта, если цена Контракта не превышает 3 млн. рублей;
  - 5 процентов цены Контракта, если цена Контракта составляет от 3 млн. рублей до 50 млн. рублей (включительно);
  - 1 процент цены Контракта, если цена Контракта составляет от 50 млн. рублей до 100 млн. рублей (включительно).

7.1.3. за каждый факт неисполнения или ненадлежащего исполнения Исполнителем обязательства, предусмотренного Контрактом, которое не имеет стоимостного выражения, размер штрафа составляет:

- а) 1000 рублей, если цена Контракта не превышает 3 млн. рублей;
- б) 5000 рублей, если цена Контракта составляет от 3 млн. рублей до 50 млн. рублей (включительно);
- в) 10000 рублей, если цена Контракта составляет от 50 млн. рублей до 100 млн. рублей (включительно);
- г) 100000 рублей, если цена Контракта превышает 100 млн. рублей.

7.1.4. за каждый факт неисполнения Заказчиком обязательств, предусмотренных Контрактом, за исключением просрочки исполнения обязательств, предусмотренного Контрактом, размер штрафа составляет:

- а) 1000 рублей, если цена Контракта не превышает 3 млн. рублей (включительно);
- б) 5000 рублей, если цена Контракта составляет от 3 млн. рублей до 50 млн. рублей (включительно);
- в) 10000 рублей, если цена Контракта составляет от 50 млн. рублей до 100 млн. рублей (включительно);
- г) 100000 рублей, если цена Контракта превышает 100 млн. рублей.

7.2. В случае просрочки исполнения Исполнителем обязательств (в том числе гарантийного обязательства), предусмотренных Контрактом, а также в иных случаях неисполнения или ненадлежащего исполнения Исполнителем обязательств, предусмотренных Контрактом, Заказчик направляет Исполнителю требование об уплате неустоек (штрафа, пени).

7.3. Пени начисляется за каждый день просрочки исполнения Исполнителем обязательства, предусмотренного Контрактом, начиная со дня, следующего после дня истечения установленного контрактом срока исполнения обязательства, в размере одной трехсотой действующей на дату уплаты пени ключевой ставки Центрального банка Российской Федерации от цены Контракта, уменьшенной на сумму, пропорциональную объему обязательств, предусмотренных Контрактом и фактически исполненных Исполнителем.

7.4. Общая сумма начисленных штрафов за неисполнение или ненадлежащее исполнение

Исполнителем обязательств, предусмотренных Contractом, не может превышать цену Contractа.

7.5. Общая сумма начисленных штрафов за ненадлежащее исполнение Заказчиком обязательств, предусмотренных Contractом, не может превышать цену Contractа.

7.6. В случае просрочки исполнения Заказчиком обязательств, предусмотренных Contractом, а также в иных случаях неисполнения или ненадлежащего исполнения Заказчиком обязательств, предусмотренных Contractом, Исполнитель вправе потребовать уплаты неустоек (штрафов, пеней). Пенья начисляется за каждый день просрочки исполнения обязательства, предусмотренного Contractом, начиная со дня, следующего после дня истечения установленного Contractом срока исполнения обязательства. Такая пенья устанавливается Contractом в размере одной трехсотой действующей на дату уплаты пеней ключевой ставки Центрального банка Российской Федерации от не уплаченной в срок суммы.

7.7. Уплата неустойки (пени, штрафа) не освобождает Стороны от исполнения принятых обязательств, если не принимается решение об одностороннем отказе от исполнения Contractа.

7.8. Сторона освобождается от уплаты неустойки (штрафа, пени), если докажет, что неисполнение или ненадлежащее исполнение обязательства, предусмотренного Contractом, произошло по вине другой Стороны.

7.9. В случае просрочки исполнения Исполнителем обязательств, предусмотренных Contractом, а также в иных случаях неисполнения или ненадлежащего исполнения Исполнителем обязательств, предусмотренных Contractом, Заказчик вправе после направления требования об уплате сумм неустойки (штрафа, пени), и получения отказа (или неполучения в установленный срок ответа) Исполнителя об удовлетворении данных требований, удержать сумму начисленных неустоек (штрафов, пени) одним из следующих способов из:

- денежных средств, перечисленных Исполнителем в качестве обеспечения исполнения Contractа и находящихся на счете Заказчика;
- независимой гарантии, путем направления соответствующего требования Гаранту;
- оплаты по Contractу, путем ее уменьшения на сумму начисленной неустойки (штрафа, пени);
- взыскать неустойку (штраф, пени) в порядке, установленном законодательством Российской Федерации (в судебном порядке).

## **8. Порядок разрешения споров, претензии Сторон**

8.1. Все споры и разногласия, которые могут возникнуть из Contractа между Сторонами, будут разрешаться путем переговоров, в том числе в претензионном порядке.

8.2. Претензия оформляется в письменной форме и направляется той Стороне по Contractу, которой допущены нарушения его условий. В претензии перечисляются допущенные при исполнении Contractа нарушения со ссылкой на соответствующие положения Contractа или его приложений, отражаются стоимостная оценка ответственности (неустойки), а также действия, которые должны быть произведены Стороной для устранения нарушений.

8.3. Срок рассмотрения писем, уведомлений или претензий не может превышать 10 (десять) календарных дней с момента их получения, если иные сроки рассмотрения не предусмотрены Contractом. Переписка Сторон осуществляется исключительно через единую информационную систему.

8.4. При неурегулировании Сторонами спора в досудебном порядке спор разрешается в Арбитражном суде Республики Татарстан.

## **9. Права и обязанности Сторон, связанные с использованием результатов интеллектуальной деятельности**

9.1. Исключительные права на результаты интеллектуальной деятельности, созданные в рамках Contractа, принадлежат субъекту Российской Федерации.

9.2. Исключительные права на результаты Работ закрепляются за Российской Федерацией с правом безвозмездного использования Исполнителем для собственных нужд, в том числе для дальнейших исследований и разработок, в течение всего срока действия исключительного права.

В случае создания результата Работ соисполнителем, соисполнитель также получает право использования результата Работ для собственных нужд, в том числе для дальнейших исследований и разработок, в течение всего срока действия исключительного права.

9.3. Расходы по обеспечению правовой охраны результатов Работ при закреплении прав на них осуществляются за счет выделяемых Заказчику средств федерального бюджета (бюджета субъекта Российской Федерации, бюджета муниципального образования).

9.4. Распоряжение исключительными правами от имени Российской Федерации (субъекта Российской Федерации)

Федерации, муниципального образования) осуществляет Заказчик.

9.5. Исполнитель обязан представить Заказчику документы, подтверждающие наличие правовых оснований для использования при выполнении Работ по Контракту ранее созданных результатов интеллектуальной деятельности, права на которые принадлежат третьим лицам.

9.6. В случае несанкционированного использования ранее созданных результатов интеллектуальной деятельности ответственность перед правообладателями полностью возлагается на Исполнителя.

## 10. Срок действия, изменение и расторжение Контракта

10.1. Срок выполнения Работ – **06 февраля 2026 года, включительно.**

Контракт вступает в силу со дня подписания его Сторонами действует по 31 марта 2026 года включительно.

10.2. Контракт действует до полного исполнения Сторонами своих обязательств по Контракту.

10.3. Изменение положений Контракта допускается в случаях, предусмотренных законодательством Российской Федерации.

10.4. Изменение существенных условий Контракта при его исполнении не допускается, за исключением их изменения по соглашению сторон в следующих случаях:

1) при снижении цены Контракта без изменения предусмотренных Контрактом объема Работы, качества выполняемой Работы и иных условий Контракта;

2) если по предложению Заказчика увеличивается предусмотренный Контрактом объем Работы не более чем на десять процентов или уменьшается предусмотренный Контрактом объем выполняемой Работы не более чем на десять процентов. При этом по соглашению Сторон допускается изменение с учетом положений бюджетного законодательства Российской Федерации цены Контракта пропорционально дополнительному объему Работы исходя из установленной в Контракте цены единицы Работы, но не более чем на десять процентов цены Контракта. При уменьшении предусмотренного Контрактом объема Работы Стороны Контракта обязаны уменьшить цену Контракта исходя из цены единицы товара, работы или услуги;

3) в случаях, предусмотренных пунктом 6 статьи 161 Бюджетного кодекса Российской Федерации, при уменьшении ранее доведенных до Заказчика как получателя бюджетных средств лимитов бюджетных обязательств. При этом Заказчик в ходе исполнения Контракта обеспечивает согласование новых условий Контракта, в том числе цены и (или) сроков исполнения Контракта и (или) объема Работы, предусмотренных Контрактом.

10.5. Изменения оформляются в письменном виде путем подписания Сторонами Дополнительного соглашения к Контракту. Все приложения и Дополнительные соглашения являются неотъемлемой частью Контракта. Дополнительное соглашение вступает в силу со дня подписания его Сторонами.

10.6. Расторжение Контракта допускается по соглашению Сторон, по решению суда, в случае одностороннего отказа стороны Контракта от исполнения Контракта в соответствии с гражданским законодательством Российской Федерации.

10.7. Если Заказчиком проведена экспертиза поставленного Товара с привлечением экспертов, экспертных организаций, решение об одностороннем отказе от исполнения Контракта может быть принято Заказчиком только при условии, что по результатам экспертизы поставленного Товара в заключении эксперта, экспертной организации будут подтверждены нарушения условий Контракта, послужившие основанием для принятия решения об одностороннем отказе Заказчика от исполнения Контракта.

10.8. Заказчик вправе принять решение об одностороннем отказе от исполнения контракта по основаниям, предусмотренным Гражданским кодексом Российской Федерации для одностороннего отказа от исполнения отдельных видов обязательств, при условии, если это было предусмотрено контрактом.

Заказчик с использованием единой информационной системы формирует решение об одностороннем отказе от исполнения контракта, подписывает его усиленной электронной подписью лица, имеющего право действовать от имени заказчика, и размещает такое решение в единой информационной системе. В случаях, предусмотренных частью 5 статьи 103 Федерального закона от 05.04.2013 № 44-ФЗ «О контрактной системе в сфере закупок товаров, работ, услуг для обеспечения государственных и муниципальных нужд», такое решение не размещается на официальном сайте.

Решение об одностороннем отказе от исполнения контракта не позднее одного часа с момента его размещения в единой информационной системе автоматически с использованием единой информационной системы направляется поставщику (подрядчику, исполнителю). Датой поступления поставщику (подрядчику, исполнителю) решения об одностороннем отказе от исполнения контракта считается дата размещения в соответствии с настоящим пунктом такого решения в единой информационной системе в соответствии с часовой зоной, в которой расположен поставщик (подрядчик, исполнитель);

Поступление решения об одностороннем отказе от исполнения контракта в единой информационной системе считается надлежащим уведомлением поставщика (подрядчика, исполнителя) об одностороннем

отказе от исполнения контракта.

10.9. Решение Заказчика об одностороннем отказе от исполнения Контракта вступает в силу и Контракт считается расторгнутым через 10 (десять) дней с даты надлежащего уведомления Заказчиком Исполнителя об одностороннем отказе от исполнения Контракта.

10.10. Заказчик обязан отменить не вступившее в силу решение об одностороннем отказе от исполнения Контракта, если в течение десятидневного срока с даты надлежащего уведомления Исполнителя о принятом решении об одностороннем отказе от исполнения Контракта устранено нарушение условий Контракта, послужившее основанием для принятия указанного решения, а также Заказчику компенсированы затраты на проведение экспертизы. Данное правило не применяется в случае повторного нарушения Исполнителем условий Контракта, которые в соответствии с гражданским законодательством Российской Федерации являются основанием для одностороннего отказа Заказчика от исполнения Контракта.

10.11. Исполнитель вправе принять решение об одностороннем отказе от исполнения Контракта по основаниям, предусмотренным гражданским законодательством Российской Федерации для одностороннего отказа от исполнения отдельных видов обязательств.

10.12. В отношении порядка, сроков и оснований расторжения Контракта Исполнителем в одностороннем порядке применяются пункты 10.3.-10.10. настоящего раздела, за исключением требования об использовании Единой информационной системы в сфере закупок.

10.13. При расторжении Контракта в связи с односторонним отказом Стороны Контракта от исполнения Контракта другая сторона Контракта вправе потребовать возмещения только фактически понесенного ущерба, непосредственно обусловленного обстоятельствами, являющимися основанием для принятия решения об одностороннем отказе от исполнения Контракта.

10.14. Заказчик принимает решение об одностороннем отказе от исполнения Контракта, если в ходе исполнения Контракта будет установлено, что Исполнитель не соответствует установленной документацией о закупке требованиям к участникам закупки или предоставил недостоверную информацию о своем соответствии таким требованиям, что позволило ему стать победителем определения Исполнителя.

## **11. Прочие условия Контракта**

11.1. Для контроля (мониторинга) исполнения Контракта и информирования Сторон о выявленных недостатках исполнения Контракта Стороны предоставляют друг другу информацию о лицах (кураторах), ответственных за ведение переговоров, согласование и передачу документов в рамках исполнения Контракта, с указанием их контактных данных (телефон, адрес электронной почты) (в рабочем порядке).

11.2. Все изменения и дополнения к настоящему Контракту действительны, если они совершены в письменной форме и подписаны Сторонами.

11.3. При изменении юридического адреса, банковских реквизитов и формы собственности Сторона в двухнедельный срок обязана письменно известить об этом другую Сторону.

11.4. При исполнении Контракта не допускается перемена Исполнителя, за исключением случаев, если новый Исполнитель является правопреемником Исполнителя по Контракту вследствие реорганизации юридического лица в форме преобразования, слияния или присоединения.

11.5. В случае перемены Заказчика права и обязанности Заказчика, предусмотренные Контрактом, переходят к новому Заказчику.

11.6. Контракт составлен в форме электронного документа, подписан обеими Сторонами с помощью электронной подписи в соответствии с требованиями нормативных правовых актов Российской Федерации. Стороны вправе изготовить копию на бумажном носителе в двух экземплярах, имеющих одинаковую юридическую силу, по одному экземпляру для каждой из Сторон.

11.7. Стороны установили, что способы обмена и передача документов указаны в Описании объекта закупки.

11.8. Во всем ином, что не урегулировано настоящим Контрактом, Стороны руководствуются действующим законодательством Российской Федерации.

## **12. Обеспечение исполнения контракта**

12.1. Исполнение контракта, гарантийные обязательства могут обеспечиваться предоставлением независимой гарантии, соответствующей требованиям статьи 45 Федерального закона от 05.04.2013 № 44-ФЗ «О контрактной системе в сфере закупок товаров, работ, услуг для обеспечения государственных и муниципальных нужд», или внесением денежных средств на указанный заказчиком счет, на котором в

соответствии с законодательством Российской Федерации учитываются операции со средствами, поступающими заказчику. Способ обеспечения исполнения контракта, гарантийных обязательств, срок действия независимой гарантии определяются в соответствии с требованиями настоящего Федерального закона участником закупки, с которым заключается контракт, самостоятельно. При этом срок действия независимой гарантии должен превышать предусмотренный контрактом срок исполнения обязательств, которые должны быть обеспечены такой независимой гарантией, не менее чем на один месяц, в том числе в случае его изменения в соответствии со статьей 95 настоящего Федерального закона.

Обеспечение исполнения гарантийных обязательств не предусмотрено.

12.2. Обеспечение исполнения Контракта предоставляется Заказчику до заключения Контракта. Размер обеспечения исполнения Контракта составляет \_\_\_\_\_ рубля \_\_\_\_\_ копеек (5% от цены Контракта).

*(В случае заключения контракта по результатам определения поставщика (подрядчика, исполнителя) в соответствии с пунктом 1 части 1 статьи 30 Федерального закона от 05.04.2013 № 44-ФЗ «О контрактной системе в сфере закупок товаров, работ, услуг для обеспечения государственных и муниципальных нужд» размер обеспечения исполнения контракта, в том числе предоставляемого с учетом положений статьи 37 Федерального закона от 05.04.2013 № 44-ФЗ «О контрактной системе в сфере закупок товаров, работ, услуг для обеспечения государственных и муниципальных нужд», устанавливается от цены, по которой в соответствии с Федеральным законом от 05.04.2013 № 44-ФЗ «О контрактной системе в сфере закупок товаров, работ, услуг для обеспечения государственных и муниципальных нужд» заключается контракт, но не может составлять менее чем размер аванса. В случае, если предложенные в заявке участника закупки цена, сумма цен единиц товара, работы, услуги снижены на двадцать пять и более процентов по отношению к начальной (максимальной) цене контракта, начальной сумме цен единиц товара, работы, услуги, участник закупки, с которым заключается контракт, предоставляет обеспечение исполнения контракта с учетом положений статьи 37 Федерального закона от 05.04.2013 № 44-ФЗ «О контрактной системе в сфере закупок товаров, работ, услуг для обеспечения государственных и муниципальных нужд»).*

*(Участник закупки, с которым заключается контракт по результатам определения поставщика (подрядчика, исполнителя) в соответствии с пунктом 1 части 1 статьи 30 Федерального закона от 05.04.2013 № 44-ФЗ «О контрактной системе в сфере закупок товаров, работ, услуг для обеспечения государственных и муниципальных нужд», освобождается от предоставления обеспечения исполнения контракта, в том числе с учетом положений статьи 37 настоящего Федерального закона, от обеспечения гарантийных обязательств в случае предоставления таким участником закупки информации, содержащейся в реестре контрактов, заключенных заказчиками, и подтверждающей исполнение таким участником (без учета правопреемства) в течение трех лет до даты подачи заявки на участие в закупке трех контрактов, исполненных без применения к такому участнику неустоек (штрафов, пеней). Такая информация представляется участником закупки до заключения контракта в случаях, установленных настоящим Федеральным законом для предоставления обеспечения исполнения контракта. При этом сумма цен таких контрактов должна составлять не менее начальной (максимальной) цены контракта, указанной в извещении об осуществлении закупки и документации о закупке.)*

12.3. В ходе исполнения контракта Исполнитель (Поставщик) вправе изменить способ обеспечения исполнения контракта и (или) предоставить заказчику взамен ранее предоставленного обеспечения исполнения контракта новое обеспечение исполнения контракта, размер которого может быть уменьшен в порядке и случаях, которые предусмотрены частями 7.2 и 7.3 статьи 96 Федерального закона от 05.04.2013 № 44-ФЗ «О контрактной системе в сфере закупок товаров, работ, услуг для обеспечения государственных и муниципальных нужд». Исполнитель вправе изменить способ обеспечения гарантийных обязательств и (или) предоставить заказчику взамен ранее предоставленного обеспечения гарантийных обязательств новое обеспечение гарантийных обязательств.

12.4. Срок действия независимой гарантии должен составлять не менее месяца с даты окончания срока подачи заявок.

В случае отзыва в соответствии с законодательством Российской Федерации у банка, предоставившего независимую гарантию в качестве обеспечения исполнения Контракта, лицензии на осуществление банковских операций Исполнитель (Поставщик) обязан предоставить новое обеспечение исполнения контракта не позднее одного месяца со дня надлежащего уведомления Заказчиком Исполнителя (Поставщика) о необходимости предоставить соответствующее обеспечение.

12.5. По Контракту должны быть обеспечены обязательства Исполнителя (Поставщика) по возмещению убытков Заказчика, причиненных неисполнением или ненадлежащим исполнением обязательств по Контракту, а также обязанность по выплате неустойки (штрафа, пени), возврату аванса и иных долгов, возникших у Исполнителя перед Заказчиком.

12.6. Независимая гарантия оформляется в соответствии с требованиями статьи 45 Федерального закона от 05.04.2013 № 44-ФЗ «О контрактной системе в сфере закупок товаров, работ, услуг для

обеспечения государственных и муниципальных нужд», с учетом требований, установленных постановлением Правительства Российской Федерации от 8 ноября 2013 г. № 1005 (с учетом изменений и дополнений).

12.7. Срок возврата Заказчиком поставщику (подрядчику, исполнителю) денежных средств, внесенных в качестве обеспечения исполнения Контракта, не должен превышать тридцать дней с даты исполнения поставщиком (подрядчиком, исполнителем) обязательств, предусмотренных контрактом, а в случае установления заказчиком ограничения, предусмотренного частью 3 статьи 30 настоящего Федерального закона, такой срок не должен превышать пятнадцать дней с даты исполнения поставщиком (подрядчиком, исполнителем) обязательств, предусмотренных контрактом.

12.8. Предусмотренное частями 7 статьи 96 Федерального закона от 05.04.2013 № 44-ФЗ «О контрактной системе в сфере закупок товаров, работ, услуг для обеспечения государственных и муниципальных нужд» уменьшение размера обеспечения исполнения контракта осуществляется при условии отсутствия неисполненных Исполнителем требований об уплате неустоек (штрафов, пеней), предъявленных заказчиком в соответствии с Федеральным законом от 05.04.2013 № 44-ФЗ «О контрактной системе в сфере закупок товаров, работ, услуг для обеспечения государственных и муниципальных нужд», а также приемки заказчиком поставленного товара, результатов отдельного этапа исполнения контракта в объеме выплаченного аванса (если контрактом предусмотрена выплата аванса).

12.9. Участник закупки, с которым заключается контракт по результатам определения поставщика (подрядчика, исполнителя) в соответствии с пунктом 1 части 1 статьи 30 Федерального закона от 05.04.2013 № 44-ФЗ «О контрактной системе в сфере закупок товаров, работ, услуг для обеспечения государственных и муниципальных нужд», освобождается от предоставления обеспечения исполнения контракта, в том числе с учетом положений статьи 37 Федерального закона от 05.04.2013 № 44-ФЗ «О контрактной системе в сфере закупок товаров, работ, услуг для обеспечения государственных и муниципальных нужд», в случаях установленных Федеральным законом от 05.04.2013 № 44-ФЗ «О контрактной системе в сфере закупок товаров, работ, услуг для обеспечения государственных и муниципальных нужд».

12.10. Обеспечение исполнения контракта не применяется в случаях, установленных Федеральным законом от 05.04.2013 г. № 44-ФЗ «О контрактной системе в сфере закупок товаров, работ, услуг для обеспечения государственных и муниципальных нужд».

### 13. Приложения

13.1. Приложение № 1 – Описание объекта закупки.

### 14. Юридические адреса и банковские реквизиты сторон

Заказчик:

ГБУ «Центр культурного наследия Татарстана»  
Юридический адрес: 420015, Республика  
Татарстан, г. Казань, ул. Пушкина 66/33 пом.513  
Фактический адрес: 420015, Республика Татарстан,  
г. Казань, ул. Карла Марка 56а  
ИНН 1654025534, КПП 165501001  
Банковские реквизиты:  
Отделение – НБ РТ Банка России/ УФК по РТ,  
г.Казань  
ЛБГ00735001-ЦентрКНТ  
БИК 019205400  
р/сч. 03224643920000001100  
к/сч 40102810445370000079  
эл почта: [centrnasledie.tatarstan@inbox.ru](mailto:centrnasledie.tatarstan@inbox.ru)

Заказчик:

\_\_\_\_\_

подпись М.П.

Исполнитель:

Исполнитель:

\_\_\_\_\_

подпись М.П.

**Трудовой договор**  
(работа по совместительству)

г. Киров

"01" мая 2024 г.

Общество с ограниченной ответственностью «Центр экспертизы» (ООО «ЦЭ»), именуемое в дальнейшем Заказчик, в лице генерального директора Архиповой Лилии Валерьевны, действующего на основании Устава, с одной стороны, и Яцкин Дмитрий Михайлович, именуемая в дальнейшем «Работник», с другой стороны, заключили настоящий договор о нижеследующем:

**1. Предмет Договора**

- 1.1. Работодатель поручает, а Работник принимает на себя выполнение трудовых обязанностей по выполнению научно-изыскательских работ при проведении историко-культурной экспертизы в отношении объектов культурного наследия;
- 1.2. Работа у Работодателя является для Работника работой по совместительству;
- 1.3. Договор заключается с "01" мая 2024 г. на неопределенный срок;
- 1.4. Труд Работника по настоящему договору осуществляется в нормальных условиях. Трудовые обязанности работника не связаны с выполнением тяжелых работ, работ в местностях с особыми климатическими условиями, работ с вредными, опасными и иными особыми условиями труда.

**2. Условия оплаты труда**

- 2.1. Оплата труда работника состоит из заработной платы, начисленной пропорционально отработанному времени, исходя из оклада, установленного штатным расписанием Работодателя для данной должности и доплаты, рассчитанной с учетом коэффициента трудового участия. При отсутствии выполненных работ в течение месяца для оплаты применяется коэффициент трудового участия равный «0»;
- 2.2. Заработная плата Работнику выплачивается ежемесячно путем перечисления на счет работника в банке до 15-го числа следующего месяца;
- 2.3. Из заработной платы Работника могут производиться удержания в случаях, предусмотренных законодательством Российской Федерации.

**3. Режим рабочего времени**

- 3.1. Время начала работы и окончания работы определяется Работником самостоятельно с учетом режима работы организации Работодателя исходя из того, что продолжительность рабочего времени в день не должны превышать 2-х часов.

**4. Права и обязанности сторон**

- 4.1. Работник имеет право на:
  - предоставление ему работы, обусловленной настоящим договором;
  - своевременную и в полном объеме выплату заработной платы, предусмотренной настоящим договором, в соответствии со своей квалификацией, сложностью научного труда, объемом и качеством выполненной работы;
  - предоставление отпуска без сохранения заработной платы;
  - обязательное социальное страхование в случаях, предусмотренных федеральными законами;
  - иные права, установленные действующим законодательством Российской Федерации.
- 4.2. Работник обязан:
  - добросовестно исполнять свои трудовые обязанности, возложенные на него настоящим договором;

- подчиняться Правилам внутреннего трудового распорядка Работодателя, соблюдать трудовую дисциплину;
- выполнять установленные нормы труда;
- соблюдать требования по охране труда и обеспечению безопасности труда;
- бережно относиться к имуществу Работодателя и других работников;
- незамедлительно сообщать Работодателю либо непосредственному руководителю о возникновении ситуации, представляющей угрозу жизни и здоровью людей, сохранности имущества Работодателя.

#### 4.3. Работодатель вправе:

- требовать от Работника исполнения трудовых обязанностей, возложенных настоящим договором, соблюдения Правил внутреннего трудового распорядка;
- поощрять Работника за добросовестный эффективный труд;
- с согласия работника привлекать его к выполнению иной научно-исследовательской деятельности не входящей в должностные инструкции;
- принимать локальные нормативные акты.

#### 4.4. Работодатель обязан:

- при заключении настоящего договора ознакомить работника с действующими в организации Правилами внутреннего трудового распорядка, иными локальными нормативными актами, имеющими отношение к трудовой функции Работника;
- предоставить Работнику научно-исследовательскую работу в соответствии с условиями настоящего договора;
- выплачивать в полном объеме причитающуюся Работнику заработную плату в сроки, установленные настоящим договором;
- обеспечивать работника научной и технической документацией и иными материалами, необходимыми для исполнения его трудовой деятельности;
- знакомить работника под роспись с принимаемыми локальными нормативными актами, связанными с его деятельностью;
- исполнять иные обязанности, предусмотренные законодательством Российской Федерации.

### **5. Гарантии и компенсации**

5.1. На период действия настоящего договора на Работника распространяются все гарантии и компенсации, предусмотренные действующим законодательством, предоставляются Работнику в полном объеме.

### **6. Ответственность сторон**

6.1. Сторона договора, виновная в нарушении трудового законодательства и иных нормативно правовых актов, содержащих нормы трудового права, несет ответственность в случаях и порядке, которые установлены трудовым кодексом Российской Федерации и иными федеральными законами.

### **7. Изменение и расторжение договора**

7.1. Условия настоящего договора могут быть изменены только по соглашению сторон и в письменной форме, за исключением случаев, установленных ст. 73 Трудового кодекса РФ;

#### 7.2. Расторжение настоящего договора допускается:

- если на работу, выполняемую Работником, будет принят иной работник, для которого эта работа будет являться основной. В этом случае Работодатель обязуется предупредить Работника не менее чем за 3 дня до увольнения;
- по общим основаниям, предусмотренным действующим законодательством.

### **8. Заключительные положения**


8.1. Настоящий договор заключается в двух экземплярах, по одному для каждой из сторон;

8.2. Условия настоящего договора носят конфиденциальный характер и разглашению не подлежат;

8.3. Во всех вопросах, не предусмотренных настоящим договором, стороны руководствуются нормами Трудового кодекса РФ (Коллективного договора, Соглашения, Правил внутреннего трудового распорядка, другого локального нормативного акта Работодателя).

**9. Юридические адреса и реквизиты сторон.**

**ООО "ПЭ"**



**Яцкин Дмитрий Михайлович**



0. Подписи

 **Л.В. Архипова**

**ТРУДОВОЙ ДОГОВОР**  
(работа по совместительству)

05.01.2025

г. Ижевск, г. Киров

Общество с ограниченной ответственностью "Центр экспертизы" именуемое в дальнейшем "Работодатель", действующая на основании устава, с одной стороны и Карпушкина Ольга Александровна, именуемая в дальнейшем "Работник", с другой стороны, вместе именуемые "Стороны", заключили настоящий трудовой договор о нижеследующем:

**1. Общие положения. Предмет договора**

1.1. Работодатель поручает, а Работник принимает на себя выполнение трудовых обязанностей по выполнению научно-исследовательских работ при выполнении историко-культурной экспертизы, в отношении объектов культурного наследия.

1.2. Работа по настоящему Трудовому договору является для Работника работой по совместительству.

1.3. Договор заключается с «10» января 2025 г. на неопределенный срок.

1.4. Трудовые обязанности Работника не связаны с выполнением тяжелых работ, работ в местностях с особыми климатическими условиями, работ с вредными, опасными и иными особыми условиями труда.

**2. Права и обязанности Работника**

2.1. Работник имеет право:

2.1.1. На изменение и расторжение трудового договора в порядке и на условиях, которые установлены Трудовым кодексом РФ, иными федеральными законами.

2.1.2. Предоставление работы, обусловленной настоящим трудовым договором, а также рабочего места, соответствующего государственным нормативным требованиям охраны труда.

2.1.3. Полную достоверную информацию об условиях труда и требованиях охраны труда на рабочем месте.

2.1.4. Обеспечение рабочего места оборудованием, инструментами, технической документацией и иными средствами, необходимыми для исполнения им трудовых обязанностей.

2.1.5. Своевременную и в полном объеме выплату заработной платы в соответствии со своей квалификацией, сложностью труда, количеством и качеством выполненной работы.

2.1.6. Отдых, т.е. соблюдение ежедневной продолжительности рабочего времени, предоставление перерывов для отдыха и питания, еженедельных выходных дней, оплачиваемых ежегодных отпусков в соответствии с настоящим трудовым договором и трудовым законодательством РФ.

2.1.7. Обязательное социальное страхование в порядке и на условиях, установленных действующим законодательством РФ на период действия настоящего трудового договора.

2.1.8. Работник имеет и иные права, предусмотренные трудовым законодательством РФ, Правилами внутреннего трудового распорядка и иными локальными нормативными актами.

2.2. Работник обязан:

2.2.1. Добросовестно исполнять трудовые обязанности, возложенные на него настоящим договором.

2.2.2. При осуществлении трудовой функции действовать в соответствии с законодательством РФ, Правилами внутреннего трудового распорядка, иными локальными нормативными актами, условиями настоящего трудового договора.

2.2.3. Соблюдать Правила внутреннего трудового распорядка, иные локальные нормативные акты, в том числе приказы (распоряжения) Работодателя, инструкции, правила и т.д.

2.2.4. Не разглашать конфиденциальную (коммерческую, техническую, персональную) информацию, ставшую ему известной в процессе осуществления своей трудовой функции.

2.2.5. Соблюдать требования по охране труда, технике безопасности, пожарной безопасности и производственной санитарии. При возникновении ситуации, представляющей угрозу жизни и

здоровью людей, сохранности имущества, незамедлительно сообщать о случившемся Работодателю или непосредственному руководителю. В случае отсутствия угрозы для жизни и здоровья Работника принимать меры по устранению причин и условий, препятствующих нормальному выполнению работы.

2.2.6. Бережно относиться к имуществу Работодателя (в том числе к имуществу третьих лиц, находящемуся у Работодателя, если Работодатель несет ответственность за сохранность этого имущества) и других работников и при необходимости принимать меры для предотвращения ущерба имуществу.

2.2.7. Соблюдать установленный Работодателем порядок хранения документов, материальных и денежных ценностей.

2.3. Невключение в трудовой договор каких-либо из прав и (или) обязанностей Работника, установленных трудовым законодательством и иными нормативными правовыми актами, содержащими нормы трудового права, локальными нормативными актами, не может рассматриваться как отказ от реализации этих прав или исполнения этих обязанностей.

### 3. Права и обязанности Работодателя

3.1. Работодатель имеет право:

3.1.1. Изменять и расторгать трудовой договор с Работником в порядке и на условиях, которые установлены Трудовым кодексом РФ, иными федеральными законами.

3.1.2. Требовать от Работника исполнения им трудовых обязанностей и бережного отношения к имуществу Работодателя и других работников, соблюдения Правил внутреннего трудового распорядка и иных локальных нормативных актов, трудовой дисциплины, правил техники безопасности, производственной санитарии и противопожарной защиты.

3.1.3. Поощрять Работника за добросовестный эффективный труд путем выплаты премий, вознаграждений в порядке и на условиях, установленных Положением о премировании и иными локальными нормативными актами Работодателя.

3.1.4. Контролировать выполнение Работником его трудовых обязанностей, соблюдение им трудовой дисциплины, правил техники безопасности, производственной санитарии и противопожарной защиты, Правил внутреннего трудового распорядка и иных локальных нормативных актов.

3.1.5. Привлекать Работника к дисциплинарной и материальной ответственности за неисполнение или некачественное исполнение Работником его трудовых обязанностей в порядке, установленном Трудовым кодексом РФ, иными федеральными законами.

3.1.6. Иные права, предусмотренные трудовым законодательством РФ, Правилами внутреннего трудового распорядка и иными локальными нормативными актами.

3.2. Работодатель обязан:

3.2.1. Соблюдать трудовое законодательство и иные нормативные правовые акты, содержащие нормы трудового права, локальные нормативные акты, условия соглашений и настоящего трудового договора.

3.2.2. Предоставить Работнику работу в соответствии с условиями настоящего трудового договора.

3.2.3. Обеспечить безопасные условия работы в соответствии с требованиями охраны труда.

3.2.4. Предоставить Работнику оборудованное надлежащим образом рабочее место, обеспечивать его оборудованием, инструментами, технической документацией и иными средствами, необходимыми для исполнения им трудовых обязанностей.

3.2.5. Вести учет рабочего времени, фактически отработанного Работником.

3.2.6. Обеспечивать Работнику своевременную, в полном объеме выплату заработной платы в соответствии с его квалификацией, сложностью труда и качеством выполненной работы.

3.2.7. Знакомить Работника под подпись с принимаемыми локальными нормативными актами, непосредственно связанными с его трудовой деятельностью.

3.2.8. Осуществлять обязательное социальное страхование Работника в порядке, установленном действующим законодательством РФ.

3.2.9. Возмещать вред, причиненный Работнику в связи с исполнением им трудовых обязанностей, а также компенсировать моральный вред в порядке и на условиях, которые

установлены Трудовым кодексом РФ, другими федеральными законами и иными нормативными правовыми актами РФ.

3.2.10. Исполнять иные обязанности, предусмотренные трудовым законодательством, в том числе законодательством о специальной оценке условий труда, и иными нормативными правовыми актами, содержащими нормы трудового права, соглашениями, локальными нормативными актами и настоящим трудовым договором.

#### 4. Рабочее время и время отдыха

4.1. Режим рабочего времени определяется работником самостоятельно с учетом режима работы Работодателя, исходя из того, что продолжительность рабочего времени не должна превышать 2-х часов.

#### 5. Условия оплаты труда

5.1. Заработная плата Работнику начисляется и выплачивается в соответствии с действующей у Работодателя системой оплаты труда.

5.2. Оплата труда Работника производится пропорционально отработанному времени.

5.3. Заработная плата выплачивается Работнику не реже чем каждые полмесяца (20-го числа текущего месяца - за первую половину месяца и 5-го числа месяца, следующего за отработанным, - окончательный расчет за отработанный месяц). При совпадении дня выплаты с выходным или нерабочим праздничным днем выплата заработной платы производится накануне этого дня. Оплата отпуска производится не позднее чем за три дня до его начала.

5.5. Выплата заработной платы производится в валюте РФ в безналичной денежной форме путем перевода в кредитную организацию, указанную в заявлении Работника. Данное заявление Работник передает в бухгалтерию Работодателя.

5.6. Работодатель с заработной платы Работника перечисляет налоги в размерах и порядке, предусмотренном действующим законодательством РФ.

#### 6. Ответственность сторон

6.1. Стороны несут ответственность за неисполнение или ненадлежащее исполнение своих обязанностей и обязательств, установленных законодательством, Правилами внутреннего трудового распорядка, иными локальными нормативными актами Работодателя и настоящим трудовым договором.

6.2. За неисполнение или ненадлежащее исполнение Работником по его вине возложенных на него трудовых обязанностей к Работнику могут быть применены дисциплинарные взыскания, предусмотренные ст. 192 ТК РФ.

6.3. Стороны могут быть привлечены к материальной и иным видам юридической ответственности в случаях и порядке, предусмотренных Трудовым кодексом РФ и иными федеральными законами.

6.3.1. Работодатель несет материальную и иную ответственность согласно действующему законодательству РФ в случаях:

- незаконного лишения Работника возможности трудиться;
- причинения ущерба имуществу Работника;
- задержки выплаты Работнику заработной платы;
- причинения Работнику морального вреда;
- другие случаи, предусмотренные законодательством РФ.

6.3.2. Работник несет материальную ответственность за прямой действительный ущерб, причиненный Работодателю, в том числе за ущерб, который возник из-за возмещения ущерба, нанесенного Работником третьим лицам.

#### 7. Изменение и прекращение трудового договора

7.1. Изменение определенных сторонами условий трудового договора допускается только по

соглашению Сторон (за исключением случаев, предусмотренных Трудовым кодексом РФ), которое оформляется дополнительным соглашением, являющимся неотъемлемой частью настоящего трудового договора.

7.1.1. Изменения и дополнения в условия настоящего трудового договора могут быть внесены по соглашению Сторон при изменении законодательства РФ, коллективного договора, локальных нормативных актов Работодателя, а также в других случаях, предусмотренных Трудовым кодексом РФ.

7.2. Настоящий трудовой договор может быть прекращен только по основаниям, предусмотренным Трудовым кодексом РФ и иными федеральными законами.

7.2.1. Гарантии и компенсации, связанные с расторжением трудового договора, предоставляются Работнику согласно нормам Трудового кодекса РФ, иных федеральных законов.

## 8. Заключительные положения

8.1. Спор или разногласие между Сторонами, возникшие при выполнении условий настоящего договора, подлежат урегулированию путем непосредственных переговоров Работника и Работодателя.

8.1.1. Если соглашение между Сторонами не было достигнуто, то спор подлежит разрешению в порядке, установленном законодательством РФ.

8.2. Во всем остальном, что не предусмотрено настоящим трудовым договором, Стороны руководствуются законодательством РФ.

8.3. Настоящий договор составлен в двух экземплярах, имеющих одинаковую юридическую силу, один из которых хранится у Работодателя, а другой у Работника.

<p>Общество с ограниченной ответственностью «Центр экспертизы»</p> <p>Адрес: [Redacted]</p> <p>Место нахождения: [Redacted] КОЕ, Почтовый адрес: [Redacted] I, д. 4 С и к о д Ф О К Р</p> <p>Г д а</p> <p>2824</p> <p>Секретное 24089184</p>	<p>КАРПУШКИНА ОЛЬГА АЛЕКСАНДРОВНА,</p> <p>[Redacted]</p> <p>г. Ленинского</p> <p>0-62</p> <p>[Redacted]</p>
--	---

## ТРУДОВОЙ ДОГОВОР (работа по совместительству)

10.01.2025

г. Киров, г. Владимир

Общество с ограниченной ответственностью "Центр экспертизы в лице генерального директора Архиповой Лилии Валерьевны, именуемая в дальнейшем "Работодатель", действующая на основании устава, с одной стороны и Козлова Татьяна Тимофеевна, именуемая в дальнейшем "Работник", с другой стороны, вместе именуемые "Стороны", заключили настоящий трудовой договор о нижеследующем:

### 1. Общие положения. Предмет договора

1.1. Работодатель поручает, а Работник принимает на себя выполнение трудовых обязанностей по выполнению научно-исследовательских работ при выполнении историко-культурной экспертизы в отношении объектов культурного наследия.

1.2. Работа по настоящему Трудовому договору является для Работника работой по совместительству.

1.3. Договор заключается с «10» января 2025 г. на неопределенный срок.

1.4. Трудовые обязанности Работника не связаны с выполнением тяжелых работ, работ в местностях с особыми климатическими условиями, работ с вредными, опасными и иными особыми условиями труда.

### 2. Права и обязанности Работника

2.1. Работник имеет право:

2.1.1. На изменение и расторжение трудового договора в порядке и на условиях, которые установлены Трудовым кодексом РФ, иными федеральными законами.

2.1.2. Предоставление работы, обусловленной настоящим трудовым договором, а также рабочего места, соответствующего государственным нормативным требованиям охраны труда.

2.1.3. Полную достоверную информацию об условиях труда и требованиях охраны труда на рабочем месте.

2.1.4. Обеспечение рабочего места оборудованием, инструментами, технической документацией и иными средствами, необходимыми для исполнения им трудовых обязанностей.

2.1.5. Своевременную и в полном объеме выплату заработной платы в соответствии со своей квалификацией, сложностью труда, количеством и качеством выполненной работы.

2.1.6. Отдых, т.е. соблюдение ежедневной продолжительности рабочего времени, предоставление перерывов для отдыха и питания, еженедельных выходных дней, оплачиваемых ежегодных отпусков в соответствии с настоящим трудовым договором и трудовым законодательством РФ.

2.1.7. Обязательное социальное страхование в порядке и на условиях, установленных действующим законодательством РФ на период действия настоящего трудового договора.

2.1.8. Работник имеет и иные права, предусмотренные трудовым законодательством РФ, Правилами внутреннего трудового распорядка и иными локальными нормативными актами.

2.2. Работник обязан:

2.2.1. Добросовестно исполнять трудовые обязанности, возложенные на него настоящим договором.

2.2.2. При осуществлении трудовой функции действовать в соответствии с законодательством РФ, Правилами внутреннего трудового распорядка, иными локальными нормативными актами, условиями настоящего трудового договора.

2.2.3. Соблюдать Правила внутреннего трудового распорядка, иные локальные нормативные акты, в том числе приказы (распоряжения) Работодателя, инструкции, правила и т.д.

2.2.4. Не разглашать конфиденциальную (коммерческую, техническую, персональную) информацию, ставшую ему известной в процессе осуществления своей трудовой функции.

2.2.5. Соблюдать требования по охране труда, технике безопасности, пожарной безопасности и производственной санитарии. При возникновении ситуации, представляющей угрозу жизни и

установлены Трудовым кодексом РФ, другими федеральными законами и иными нормативными правовыми актами РФ.

3.2.10. Исполнять иные обязанности, предусмотренные трудовым законодательством, в том числе законодательством о специальной оценке условий труда, и иными нормативными правовыми актами, содержащими нормы трудового права, соглашениями, локальными нормативными актами и настоящим трудовым договором.

#### 4. Рабочее время и время отдыха

4.1. Режим рабочего времени определяется работником самостоятельно с учетом режима работы Работодателя, исходя из того, что продолжительность рабочего времени не должна превышать 2-х часов.

#### 5. Условия оплаты труда

5.1. Заработная плата Работнику начисляется и выплачивается в соответствии с действующей у Работодателя системой оплаты труда.

5.2. Оплата труда Работника производится пропорционально отработанному времени.

5.3. Заработная плата выплачивается Работнику не реже чем каждые полмесяца (20-го числа текущего месяца - за первую половину месяца и 5-го числа месяца, следующего за отработанным, - окончательный расчет за отработанный месяц). При совпадении дня выплаты с выходным или нерабочим праздничным днем выплата заработной платы производится накануне этого дня. Оплата отпуска производится не позднее чем за три дня до его начала.

5.5. Выплата заработной платы производится в валюте РФ в безналичной денежной форме путем перевода в кредитную организацию, указанную в заявлении Работника. Данное заявление Работник передает в бухгалтерию Работодателя.

5.6. Работодатель с заработной платы Работника перечисляет налоги в размерах и порядке, предусмотренном действующим законодательством РФ.

#### 6. Ответственность сторон

6.1. Стороны несут ответственность за неисполнение или ненадлежащее исполнение своих обязанностей и обязательств, установленных законодательством, Правилами внутреннего трудового распорядка, иными локальными нормативными актами Работодателя и настоящим трудовым договором.

6.2. За неисполнение или ненадлежащее исполнение Работником по его вине возложенных на него трудовых обязанностей к Работнику могут быть применены дисциплинарные взыскания, предусмотренные ст. 192 ТК РФ.

6.3. Стороны могут быть привлечены к материальной и иным видам юридической ответственности в случаях и порядке, предусмотренных Трудовым кодексом РФ и иными федеральными законами.

6.3.1. Работодатель несет материальную и иную ответственность согласно действующему законодательству РФ в случаях:

- незаконного лишения Работника возможности трудиться;
- причинения ущерба имуществу Работника;
- задержки выплаты Работнику заработной платы;
- причинения Работнику морального вреда;
- другие случаи, предусмотренные законодательством РФ.

6.3.2. Работник несет материальную ответственность за прямой действительный ущерб, причиненный Работодателю, в том числе за ущерб, который возник из-за возмещения ущерба, нанесенного Работником третьим лицам.

#### 7. Изменение и прекращение трудового договора

7.1. Изменение определенных сторонами условий трудового договора допускается только по

соглашению Сторон (за исключением случаев, предусмотренных Трудовым кодексом РФ), которое оформляется дополнительным соглашением, являющимся неотъемлемой частью настоящего трудового договора.

7.1.1. Изменения и дополнения в условия настоящего трудового договора могут быть внесены по соглашению Сторон при изменении законодательства РФ, коллективного договора, локальных нормативных актов Работодателя, а также в других случаях, предусмотренных Трудовым кодексом РФ.

7.2. Настоящий трудовой договор может быть прекращен только по основаниям, предусмотренным Трудовым кодексом РФ и иными федеральными законами.

7.2.1. Гарантии и компенсации, связанные с расторжением трудового договора, предоставляются Работнику согласно нормам Трудового кодекса РФ, иных федеральных законов.



## 8. Заключительные положения

8.1. Спор или разногласие между Сторонами, возникшие при выполнении условий настоящего договора, подлежат урегулированию путем непосредственных переговоров Работника и Работодателя.

8.1.1. Если соглашение между Сторонами не было достигнуто, то спор подлежит разрешению в порядке, установленном законодательством РФ.

8.2. Во всем остальном, что не предусмотрено настоящим трудовым договором, Стороны руководствуются законодательством РФ.

8.3. Настоящий договор составлен в двух экземплярах, имеющих одинаковую юридическую силу, один из которых хранится у Работодателя, а другой у Работника.

<p>Общество с ограниченной ответственностью «Центр эксперизы» Адрес: 612080, Кировская область, М.Р-Н ОРИЧЕВСКИЙ, ГЛ. ОРИЧЕВСКОЕ, ПГТ ОРИЧИ, УЛ КОМСОМОЛЬСКАЯ, д. 42А, кв. 8 ОГРН 1224300001210 инн 4324009184 кпп 432401001 оквэд 72.20 ФИЛИАЛ "НИЖЕГОРОДСКИЙ" АО "АЛЬФА-БАНК" к/с 30101810200000000824 р/с 40702810529820001043 БИК 042202824</p> <p>Архипова Л.В. </p>	<p>Козлова Татьяна Тимофеевна</p> <p>паспорт выдан Отделом внутренних дел Ленинского г. Владимира Дата выдачи: 27.04.2022 Код подразделения 332-001 Адрес регистрации: 600000 г. Владимир упр. Ленина, д.2, кв. 36. ИНН 332703115870, Страховое свидетельство 018-717-133 50</p> <p></p> <p>Козлова Т.Т.</p>
--	---

КОМИТЕТ  
РЕСПУБЛИКИ ТАТАРСТАН  
ПО ОХРАНЕ ОБЪЕКТОВ  
КУЛЬТУРНОГО НАСЛЕДИЯ



ТАТАРСТАН  
РЕСПУБЛИКАСЫНЫҢ МӘДӘНИ  
МИРАС ОБЪЕКТЛАРЫН  
САКЛАУ КОМИТЕТЫ

**ПРИКАЗ**

17.04.2025

г. Казань

**БОЕРЫК**

№ 153-77

О включении объекта, обладающего признаками объекта культурного наследия, в перечень выявленных объектов культурного наследия

В соответствии с Федеральным законом от 25 июня 2002 года № 73-ФЗ «Об объектах культурного наследия (памятниках истории и культуры) народов Российской Федерации», Законом Республики Татарстан от 1 апреля 2005 года № 60-ЗРТ «Об объектах культурного наследия в Республики Татарстан», на основании акта осмотра объекта, обладающего признаками объекта культурного наследия, п р и к а з ы в а ю:


включить объект, обладающий признаками объекта культурного наследия, «Могила Максудова (Максуди) Ахметхади (Хади) Низамутдиновича (1868-1941), общественно-политического деятеля, педагога, языковеда, журналиста», расположенного по адресу: Республика Татарстан, г.Казань, ул.Пригородная, 1, Ново-Татарское кладбище (кадастровый номер земельного квартала 16:50:080501), в перечень выявленных объектов культурного наследия Республики Татарстан с наименованием «Могила Максудова (Максуди) Ахметхади (Хади) Низамутдиновича (1868-1941), общественно-политического деятеля, педагога, языковеда, журналиста».

Председатель

И.Н. Гушин

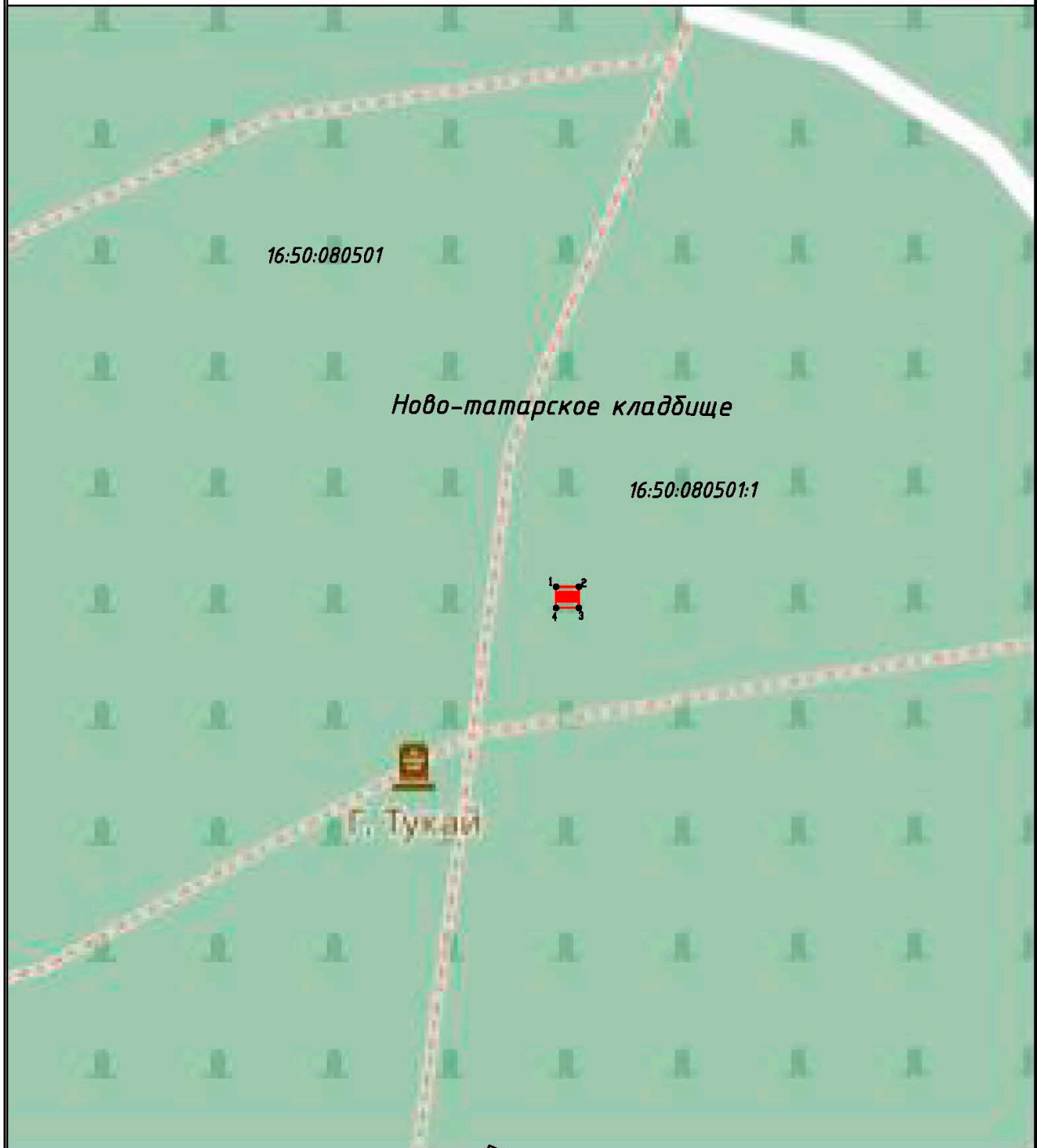
Предметом охраны объекта культурного наследия «Мои́ла Баруди (Гале́ева) Галимджана (Галимзяна) Мухаметзяновича (1857-1921), религиозного и общественного деятеля», расположенного по адресу: Республика Татарстан, г.Казань, ул.Пригородная, д. 1, Ново-татарское кладбище, являются:

№ п/п	Наименование предмета охраны	Описание предмета охраны	Изображение предмета охраны
1	Местоположение	Местонахождение Объекта на центральной части кладбища, на старой алее 1 ряд справа	
2	Объемно-пространственная композиция	<p>– прямоугольная конфигурация в плане;</p> <p>– габаритные параметры по крайним точкам захоронения</p>	 <p>Условные обозначения: <span style="border: 1px dashed red; display: inline-block; width: 20px; height: 10px; vertical-align: middle;"></span> -Граница территории объекта культурного наследия</p> <p><span style="background-color: red; display: inline-block; width: 20px; height: 10px; vertical-align: middle;"></span> -Объект культурного наследия</p> <p>Масштаб 1:1000</p>  <p>Общий вид</p>
3	Захоронение	Захоронение (могила)	

	(могила)	с останками Баруди Г.М. и сопровождающими захоронение предметами	
--	----------	--	--




## ПЛАН ГРАНИЦ ОБЪЕКТА

Граница территории выявленного объекта культурного наследия "Могилы Баруди (Галеева) Галимджана (Галимзяна) Мухаметзяновича (1857-1921), религиозного и общественного деятеля", расположенного по адресу: Республика Татарстан, г. Казань, ул. Пригородная, д. 1, Ново-татарское кладбище



*Условные обозначения:*

*Масштаб 1:1000*

	-Граница территории объекта культурного наследия
	-Объект культурного наследия
1●	-Характерная точка границ территории объекта
16:50:080501:1	-Кадастровый номер земельного участка
	-Границы земельного участка по сведениям ЕГРН

## ГРАФИЧЕСКОЕ ОПИСАНИЕ

местоположения границ населенных пунктов, территориальных зон,  
особо охраняемых природных территорий,  
зон с особыми условиями использования территории

Граница территории выявленного объекта культурного наследия "Могила Баруди (Галеева) Галимджана (Галимзяна) Мухаметзяновича (1857-1921), религиозного и общественного деятеля", расположенного по адресу: Республика Татарстан, г. Казань, ул. Пригородная, д. 1, Ново-татарское кладбище  
(наименование объекта, местоположение границ которого описано (далее - объект))

### Раздел 1

Сведения об объекте		
№ п/п	Характеристики объекта	Описание характеристик
1	2	3
1	Местоположение объекта	420000, Татарстан Республика, город Казань
2	Площадь объекта +/- величина погрешности определения площади (Р+/- Дельта Р)	4 кв.м ± 0.71 кв.м
3	Иные характеристики объекта	В соответствии с п. 1 ч. 1 ст. 5.1 Федерального закона от 25.06.2002 № 73-ФЗ «Об объектах культурного наследия (памятниках истории и культуры) народов Российской Федерации» в границах территории объекта культурного наследия на территории памятника или ансамбля запрещаются строительство объектов капитального строительства и увеличение объемно-пространственных характеристик существующих на территории памятника или ансамбля объектов капитального строительства; проведение земляных, строительных, мелиоративных и иных работ, за исключением работ по сохранению объекта культурного наследия или его отдельных элементов, сохранению историко-градостроительной или природной среды объекта культурного наследия.

## Раздел 2

## Сведения о местоположении границ объекта

1. Система координат <u>МСК-16, зона 1</u>					
2. Сведения о характерных точках границ объекта					
Обозначение характерных точек границ	Координаты, м		Метод определения координат характерной точки	Средняя квадратическая погрешность положения характерной точки ( $M_i$ ), м	Описание обозначения точки на местности (при наличии)
	X	Y			
1	2	3	4	5	6
1	472560.85	1304686.26	Метод спутниковых геодезических измерений (определений)	0.10	–
2	472560.85	1304688.37	Метод спутниковых геодезических измерений (определений)	0.10	–
3	472558.90	1304688.37	Метод спутниковых геодезических измерений (определений)	0.10	–
4	472558.90	1304686.26	Метод спутниковых геодезических измерений (определений)	0.10	–
1	472560.85	1304686.26	Метод спутниковых геодезических измерений (определений)	0.10	–
3. Сведения о характерных точках части (частей) границы объекта					
Обозначение характерных точек части границы	Координаты, м		Метод определения координат характерной точки	Средняя квадратическая погрешность положения характерной точки ( $M_i$ ), м	Описание обозначения точки на местности (при наличии)
	X	Y			
1	2	3	4	5	6
–	–	–	–	–	–

**ТЕКСТОВОЕ ОПИСАНИЕ**

местоположения границ населенных пунктов, территориальных зон

Прохождение границы		Описание прохождения границы
от точки	до точки	
1	2	3
1	2	от точки 1 в северо-восточном направлении по внутриквартальной границы земельного участка с кадастровым номером 16:50:080501:1 м на расстоянии 2,11 м до точки 2;
2	3	от точки 2 в юго-восточном направлении по внутриквартальной границы земельного участка с кадастровым номером 16:50:080501:1 м на расстоянии 1,94 м до точки 3;
3	4	от точки 3 в юго-западном направлении по внутриквартальной границы земельного участка с кадастровым номером 16:50:080501:1 м на расстоянии 2,11 м до точки 4;
4	1	от точки 4 в северо-западном направлении по внутриквартальной границы земельного участка с кадастровым номером 16:50:080501:1 м на расстоянии 1,94 м до точки 1;

**Режим использования территории Объекта культурного наследия**

Для исполнения приказа Министерства культуры Российской Федерации от 04.06.2015 №1745 экспертом предлагается нижеследующий режим использования территории объекта культурного наследия.

В границах территории объекта культурного наследия разрешается:

- ремонт, консервация и реставрация объекта культурного наследия без изменения особенностей, составляющих предмет охраны, юридическими лицами и индивидуальными предпринимателями, имеющими лицензию на осуществление деятельности по сохранению объектов культурного наследия (памятников истории и культуры) народов Российской Федерации в соответствии с законодательством Российской Федерации;

- хозяйственная деятельность, не нарушающая целостность объекта культурного наследия и не создающая угрозы его повреждения, разрушения или уничтожения;

- приспособление объекта культурного наследия для современного использования в соответствии с видами разрешенного функционального использования без изменения его особенностей, составляющих предмет охраны;

- воссоздание - регенерация на научной основе утраченных исторических элементов объекта;

- капитальный ремонт существующих объектов инженерной инфраструктуры (внешние сети водоснабжения, канализации, теплоснабжения, газоснабжения, электроснабжения, телефонизации) с последующей рекультивацией нарушенных

участков;

- прокладка, ремонт и реконструкция дорожных коммуникаций, земляные и иные работы, не нарушающие целостность объекта культурного наследия и не создающие угрозы его повреждения, разрушения или уничтожения;

- ремонт и реконструкция дорог, проездов, не нарушающих целостность объекта культурного наследия и не создающие угрозы его повреждения, разрушения или уничтожения;

- благоустройство: использование в покрытии площадок, подходов и проездов традиционных материалов (камень, гранит и иные материалы, имитирующие натуральные), применение отдельно стоящего оборудования освещения, отвечающего характеристикам элементов исторической среды;

- проведение работ по озеленению, благоустройству территории, проводимых, в том числе, с применением методов реставрации, направленных на формирование наиболее близкого к историческому контексту восприятия объекта культурного наследия;

- установка на фасадах объекта культурного наследия информационных надписей и обозначений, мемориальных досок не выше первого этажа;

- проведение работ по выявлению и изучению объектов археологического наследия, располагающихся на территории объекта культурного наследия, в порядке, предусмотренном действующим законодательством;

- консервация и музеефикация объектов культурного наследия, объектов археологического наследия, а также культурного слоя, на основании комплексных научно-исследовательских работ;

- обеспечение мер пожарной безопасности объекта культурного наследия.

В границах территории объекта культурного наследия запрещается:

- размещение объектов капитального строительства и их частей, а также проектирование, проведение земляных, строительных, мелиоративных и иных работ, не связанных с сохранением объекта культурного наследия;

- установка на фасаде и крыше объекта культурного наследия кондиционеров, крупногабаритных антенн и иных элементов инженерного оборудования;

- прокладка объектов инженерной инфраструктуры (внешние сети водоснабжения, канализации, теплоснабжения, газоснабжения, электроснабжения, телефонизации) надземным способом;
- установка киосков, павильонов, навесов; малых архитектурных форм, за исключением восстановления утраченных;
- уничтожение предмета охраны объекта культурного наследия.

Сведения выписки из Единого государственного реестра недвижимости об объекте недвижимости  
(земельный участок)

Реквизиты выписки

Наименование	Значение
Дата формирования выписки	04.02.2026
Регистрационный номер	****_***/****_*****

Реквизиты поступившего запроса

Наименование	Значение
Дата поступившего запроса	04.02.2026
Дата получения запроса органом регистрации прав	04.02.2026

Сведения об объекте недвижимости - земельном участке

Наименование	Значение
Дата постановки на учет/ регистрации	01.09.1999 0:00:00
Кадастровый номер	16:50:080501:1
Номер кадастрового квартала	16:50:080501
Вид объекта недвижимости	002001001000, Земельный участок
Вид земельного участка	01, Землепользование
Кадастровые номера расположенных в пределах земельного участка объектов недвижимости	16:50:080501:8, 16:50:080505:141, 16:50:080505:193, 16:50:080505:28, 16:50:080507:18, 16:50:080505:140
Ранее присвоенные номера	16-50-06-03-01-0001
Вид категории	003002000000, Земли населенных пунктов
По документу	Мусульманское кладбище
Площадь	008, Декларированная площадь
Значение в кв. метрах	245573.2
ОКАТО	92401000000,
Код КЛАДР	1600000100000,
Код региона	16, Республика Татарстан
Муниципальное образование	г, Казань
Адрес в соответствии с ФИАС (Текст)	Местоположение установлено относительно ориентира, расположенного в границах участка. Ориентир ул. Меховщиков, ул. Юл-Урам. Почтовый адрес ориентира: Республика Татарстан, г Казань, Приволжский район.
Сведения о кадастровом инженерере	
Фамилия Имя Отчество кадастрового инженера	Анисимова Аделя Равильевна
date_cadastral	2019-09-23
Сведения о расположении земельного участка полностью или частично в границах зоны с особыми условиями использования территории или территории объекта культурного наследия	16:50-6.8648, 16:50-6.7448, 16:50-6.5647, 16:50-6.5023, 16:00-6.4177, 16:00-6.4178, 16:00-6.4179, 16:00-6.4182, 16:50-6.9180, 16:50-6.9348, 16:50-8.670, 16:50-8.675, 16:50-8.673, 16:50-6.9610, 16:50-6.9608, 16:50-8.687, 16:50-8.701, 16:50-8.707, 16:50-8.709, 16:50-8.722, 16:50-8.724, 16:50-8.712, 16:50-8.717, 16:50-8.708, 16:50-8.728, 16:50-8.719, 16:50-8.720, 16:50-8.725, 16:50-8.711, 16:50-8.746
Кадастровая стоимость	936390797.72
Сведения о части земельного участка	
Порядковый номер части	1
Дата внесения	22.05.2015
Площадь	002, Общая площадь
Значение в кв. метрах	94250
Сведения о части земельного участка	
Порядковый номер части	2
Дата внесения	22.05.2015
Площадь	002, Общая площадь
Значение в кв. метрах	98158

Сведения о части земельного участка	
Порядковый номер части	3
Дата внесения	04.06.2015
Площадь	002, Общая площадь
Значение в кв. метрах	2977
Сведения о части земельного участка	
Порядковый номер части	4
Дата внесения	10.05.2017
Площадь	002, Общая площадь
Значение в кв. метрах	34239
Сведения о части земельного участка	
Порядковый номер части	5
Дата внесения	28.06.2017
Площадь	002, Общая площадь
Значение в кв. метрах	34239
Сведения о части земельного участка	
Порядковый номер части	6
Дата внесения	21.08.2017
Площадь	002, Общая площадь
Значение в кв. метрах	767
Сведения о части земельного участка	
Порядковый номер части	7
Дата внесения	17.01.2020
Площадь	002, Общая площадь
Значение в кв. метрах	176410
Сведения о части земельного участка	
Порядковый номер части	10
Дата внесения	06.10.2021
Площадь	002, Общая площадь
Значение в кв. метрах	9824
Номер	16:50-6.8648
Сведения о части земельного участка	
Порядковый номер части	11
Дата внесения	03.12.2021
Площадь	002, Общая площадь
Значение в кв. метрах	176410
Номер	16:50-6.7448
Сведения о части земельного участка	
Порядковый номер части	12
Дата внесения	27.04.2022
Площадь	002, Общая площадь
Значение в кв. метрах	2977
Номер	16:50-6.5647
Сведения о части земельного участка	
Порядковый номер части	13
Дата внесения	25.05.2022
Площадь	002, Общая площадь
Значение в кв. метрах	767
Номер	16:50-6.5023
Сведения о части земельного участка	
Порядковый номер части	14
Дата внесения	17.08.2022
Площадь	002, Общая площадь
Значение в кв. метрах	242828
Номер	16:00-6.4179
Сведения о части земельного участка	
Порядковый номер части	15
Дата внесения	17.08.2022
Площадь	002, Общая площадь
Значение в кв. метрах	130362
Номер	16:00-6.4182
Сведения о части земельного участка	
Порядковый номер части	16
Дата внесения	19.08.2022
Площадь	002, Общая площадь

Значение в кв. метрах	12050
Номер	16:50-6.9180
Сведения о части земельного участка	
Порядковый номер части	17
Дата внесения	27.10.2022
Площадь	002, Общая площадь
Значение в кв. метрах	461
Номер	16:50-6.9348
Сведения о части земельного участка	
Порядковый номер части	18
Дата внесения	03.02.2023
Площадь	002, Общая площадь
Значение в кв. метрах	4
Номер	16:50-8.670
Сведения о части земельного участка	
Порядковый номер части	19
Дата внесения	06.02.2023
Площадь	002, Общая площадь
Значение в кв. метрах	6
Номер	16:50-8.675
Сведения о части земельного участка	
Порядковый номер части	20
Дата внесения	08.02.2023
Площадь	002, Общая площадь
Значение в кв. метрах	7
Номер	16:50-8.673
Сведения о части земельного участка	
Порядковый номер части	21
Дата внесения	01.09.2023
Площадь	002, Общая площадь
Значение в кв. метрах	244420
Номер	16:50-6.9610
Сведения о части земельного участка	
Порядковый номер части	22
Дата внесения	06.09.2023
Площадь	002, Общая площадь
Значение в кв. метрах	23
Номер	16:50-6.9608
Сведения о части земельного участка	
Порядковый номер части	23
Дата внесения	14.11.2023
Площадь	002, Общая площадь
Значение в кв. метрах	1
Номер	16:50-8.687
Сведения о части земельного участка	
Порядковый номер части	24
Дата внесения	19.12.2023
Площадь	002, Общая площадь
Значение в кв. метрах	9874
Номер	16:50-8.701
Сведения о части земельного участка	
Порядковый номер части	25
Дата внесения	26.12.2023
Площадь	002, Общая площадь
Значение в кв. метрах	3
Номер	16:50-8.707
Сведения о части земельного участка	
Порядковый номер части	26
Дата внесения	26.12.2023
Площадь	002, Общая площадь
Значение в кв. метрах	4
Номер	16:50-8.709

Сведения о части земельного участка	
Порядковый номер части	27
Дата внесения	27.12.2023
Площадь	002, Общая площадь
Значение в кв. метрах	4
Номер	16:50-8.722
Сведения о части земельного участка	
Порядковый номер части	28
Дата внесения	28.12.2023
Площадь	002, Общая площадь
Значение в кв. метрах	4
Номер	16:50-8.724
Сведения о части земельного участка	
Порядковый номер части	29
Дата внесения	28.12.2023
Площадь	002, Общая площадь
Значение в кв. метрах	3
Номер	16:50-8.712
Сведения о части земельного участка	
Порядковый номер части	30
Дата внесения	29.12.2023
Площадь	002, Общая площадь
Значение в кв. метрах	3
Номер	16:50-8.717
Сведения о части земельного участка	
Порядковый номер части	31
Дата внесения	09.01.2024
Площадь	002, Общая площадь
Значение в кв. метрах	5
Номер	16:50-8.708
Сведения о части земельного участка	
Порядковый номер части	32
Дата внесения	10.01.2024
Площадь	002, Общая площадь
Значение в кв. метрах	5
Номер	16:50-8.728
Сведения о части земельного участка	
Порядковый номер части	33
Дата внесения	10.01.2024
Площадь	002, Общая площадь
Значение в кв. метрах	3
Номер	16:50-8.719
Сведения о части земельного участка	
Порядковый номер части	34
Дата внесения	15.01.2024
Площадь	002, Общая площадь
Значение в кв. метрах	10
Номер	16:50-8.720
Сведения о части земельного участка	
Порядковый номер части	35
Дата внесения	16.01.2024
Площадь	002, Общая площадь
Значение в кв. метрах	3
Номер	16:50-8.725
Сведения о части земельного участка	
Порядковый номер части	36
Дата внесения	16.01.2024
Площадь	002, Общая площадь
Значение в кв. метрах	5
Номер	16:50-8.711
Сведения о части земельного участка	
Порядковый номер части	37
Дата внесения	20.11.2025
Площадь	002, Общая площадь
Значение в кв. метрах	6

Номер	16:50-8.746
Номер контура	1
Порядковый номер элемента контура	1
Порядковый номер точки1 в элементе	1
Порядковый номер точки2 в элементе	2
Дирекционный угол	85°3.9`
Горизонтальное проложение, м	64.17
Кадастровые номера смежных участков	16:50:012309:20
Почтовый адрес	420138, Татарстан Респ, г. Казань, ул. Урманлы, д. 11
Номер контура	1
Порядковый номер элемента контура	1
Порядковый номер точки1 в элементе	2
Порядковый номер точки2 в элементе	3
Дирекционный угол	180°0.0`
Горизонтальное проложение, м	2.4
Кадастровые номера смежных участков	16:50:012309:20
Почтовый адрес	420138, Татарстан Респ, г. Казань, ул. Урманлы, д. 11
Номер контура	1
Порядковый номер элемента контура	1
Порядковый номер точки1 в элементе	3
Порядковый номер точки2 в элементе	4
Дирекционный угол	86°12.3`
Горизонтальное проложение, м	18.28
Номер контура	1
Порядковый номер элемента контура	1
Порядковый номер точки1 в элементе	4
Порядковый номер точки2 в элементе	5
Дирекционный угол	86°13.1`
Горизонтальное проложение, м	38.36
Кадастровые номера смежных участков	16:50:012309:13
Почтовый адрес	Республика Татарстан (Татарстан), г.Казань, ул.Урманлы, д.11, кв.10
Номер контура	1
Порядковый номер элемента контура	1
Порядковый номер точки1 в элементе	5
Порядковый номер точки2 в элементе	6
Дирекционный угол	88°33.5`
Горизонтальное проложение, м	79.93
Номер контура	1
Порядковый номер элемента контура	1
Порядковый номер точки1 в элементе	6
Порядковый номер точки2 в элементе	7
Дирекционный угол	5°55.9`
Горизонтальное проложение, м	0.77
Номер контура	1
Порядковый номер элемента контура	1
Порядковый номер точки1 в элементе	7
Порядковый номер точки2 в элементе	8
Дирекционный угол	88°12.5`
Горизонтальное проложение, м	21.1
Кадастровые номера смежных участков	16:50:012309:14
Номер контура	1
Порядковый номер элемента контура	1
Порядковый номер точки1 в элементе	8
Порядковый номер точки2 в элементе	9
Дирекционный угол	354°32.5`
Горизонтальное проложение, м	65.59
Кадастровые номера смежных участков	16:50:012309:14
Номер контура	1
Порядковый номер элемента контура	1
Порядковый номер точки1 в элементе	9
Порядковый номер точки2 в элементе	10
Дирекционный угол	73°35.5`

Горизонтальное проложение, м	17.7
Кадастровые номера смежных участков	16:50:012309:14
Номер контура	1
Порядковый номер элемента контура	1
Порядковый номер точки1 в элементе	10
Порядковый номер точки2 в элементе	11
Дирекционный угол	78°6.7`
Горизонтальное проложение, м	4.08
Кадастровые номера смежных участков	16:50:012309:14
Номер контура	1
Порядковый номер элемента контура	1
Порядковый номер точки1 в элементе	11
Порядковый номер точки2 в элементе	12
Дирекционный угол	78°8.9`
Горизонтальное проложение, м	8.08
Кадастровые номера смежных участков	16:50:012309:14
Номер контура	1
Порядковый номер элемента контура	1
Порядковый номер точки1 в элементе	12
Порядковый номер точки2 в элементе	13
Дирекционный угол	82°59.0`
Горизонтальное проложение, м	16.45
Номер контура	1
Порядковый номер элемента контура	1
Порядковый номер точки1 в элементе	13
Порядковый номер точки2 в элементе	14
Дирекционный угол	81°57.5`
Горизонтальное проложение, м	22.73
Номер контура	1
Порядковый номер элемента контура	1
Порядковый номер точки1 в элементе	14
Порядковый номер точки2 в элементе	15
Дирекционный угол	320°23.3`
Горизонтальное проложение, м	1.13
Номер контура	1
Порядковый номер элемента контура	1
Порядковый номер точки1 в элементе	15
Порядковый номер точки2 в элементе	16
Дирекционный угол	32°35.6`
Горизонтальное проложение, м	0.72
Номер контура	1
Порядковый номер элемента контура	1
Порядковый номер точки1 в элементе	16
Порядковый номер точки2 в элементе	17
Дирекционный угол	86°28.6`
Горизонтальное проложение, м	6.67
Кадастровые номера смежных участков	16:50:012309:14
Номер контура	1
Порядковый номер элемента контура	1
Порядковый номер точки1 в элементе	17
Порядковый номер точки2 в элементе	18
Дирекционный угол	79°54.2`
Горизонтальное проложение, м	47.63
Кадастровые номера смежных участков	16:50:012309:14
Номер контура	1
Порядковый номер элемента контура	1
Порядковый номер точки1 в элементе	18
Порядковый номер точки2 в элементе	19
Дирекционный угол	83°1.7`
Горизонтальное проложение, м	15.82
Кадастровые номера смежных участков	16:50:012309:14
Номер контура	1
Порядковый номер элемента контура	1
Порядковый номер точки1 в элементе	19
Порядковый номер точки2 в элементе	20

Дирекционный угол	165°37.3`
Горизонтальное проложение, м	5.68
Номер контура	1
Порядковый номер элемента контура	1
Порядковый номер точки1 в элементе	19
Порядковый номер точки2 в элементе	19
Кадастровые номера смежных участков	16:50:012309:4
Номер контура	1
Порядковый номер элемента контура	1
Порядковый номер точки1 в элементе	20
Порядковый номер точки2 в элементе	21
Дирекционный угол	117°59.3`
Горизонтальное проложение, м	54.55
Номер контура	1
Порядковый номер элемента контура	1
Порядковый номер точки1 в элементе	21
Порядковый номер точки2 в элементе	22
Дирекционный угол	114°22.8`
Горизонтальное проложение, м	4.46
Номер контура	1
Порядковый номер элемента контура	1
Порядковый номер точки1 в элементе	22
Порядковый номер точки2 в элементе	23
Дирекционный угол	122°20.9`
Горизонтальное проложение, м	13.62
Номер контура	1
Порядковый номер элемента контура	1
Порядковый номер точки1 в элементе	23
Порядковый номер точки2 в элементе	24
Дирекционный угол	119°49.8`
Горизонтальное проложение, м	36.75
Номер контура	1
Порядковый номер элемента контура	1
Порядковый номер точки1 в элементе	24
Порядковый номер точки2 в элементе	25
Дирекционный угол	157°4.3`
Горизонтальное проложение, м	12.55
Номер контура	1
Порядковый номер элемента контура	1
Порядковый номер точки1 в элементе	25
Порядковый номер точки2 в элементе	26
Дирекционный угол	161°3.1`
Горизонтальное проложение, м	27.87
Номер контура	1
Порядковый номер элемента контура	1
Порядковый номер точки1 в элементе	26
Порядковый номер точки2 в элементе	27
Дирекционный угол	160°11.8`
Горизонтальное проложение, м	35.6
Номер контура	1
Порядковый номер элемента контура	1
Порядковый номер точки1 в элементе	27
Порядковый номер точки2 в элементе	28
Дирекционный угол	173°7.9`
Горизонтальное проложение, м	82.19
Номер контура	1
Порядковый номер элемента контура	1
Порядковый номер точки1 в элементе	28
Порядковый номер точки2 в элементе	29
Дирекционный угол	174°5.8`
Горизонтальное проложение, м	51.53
Номер контура	1
Порядковый номер элемента контура	1
Порядковый номер точки1 в элементе	29
Порядковый номер точки2 в элементе	30

Дирекционный угол	264°38.5`
Горизонтальное проложение, м	6
Кадастровые номера смежных участков	16:50:000000:25199(1)
Номер контура	1
Порядковый номер элемента контура	1
Порядковый номер точки1 в элементе	30
Порядковый номер точки2 в элементе	31
Дирекционный угол	354°36.5`
Горизонтальное проложение, м	8.2
Кадастровые номера смежных участков	16:50:000000:25199(1)
Номер контура	1
Порядковый номер элемента контура	1
Порядковый номер точки1 в элементе	31
Порядковый номер точки2 в элементе	32
Дирекционный угол	258°48.4`
Горизонтальное проложение, м	12.57
Кадастровые номера смежных участков	16:50:000000:25199(1)
Номер контура	1
Порядковый номер элемента контура	1
Порядковый номер точки1 в элементе	32
Порядковый номер точки2 в элементе	33
Дирекционный угол	183°51.9`
Горизонтальное проложение, м	5.19
Кадастровые номера смежных участков	16:50:000000:25199(1)
Номер контура	1
Порядковый номер элемента контура	1
Порядковый номер точки1 в элементе	33
Порядковый номер точки2 в элементе	34
Дирекционный угол	183°28.5`
Горизонтальное проложение, м	5.28
Кадастровые номера смежных участков	16:50:000000:25199(1)
Номер контура	1
Порядковый номер элемента контура	1
Порядковый номер точки1 в элементе	34
Порядковый номер точки2 в элементе	35
Дирекционный угол	273°26.0`
Горизонтальное проложение, м	1.5
Кадастровые номера смежных участков	16:50:000000:25199(1)
Номер контура	1
Порядковый номер элемента контура	1
Порядковый номер точки1 в элементе	35
Порядковый номер точки2 в элементе	36
Дирекционный угол	183°31.6`
Горизонтальное проложение, м	4.23
Кадастровые номера смежных участков	16:50:000000:25199(1)
Номер контура	1
Порядковый номер элемента контура	1
Порядковый номер точки1 в элементе	36
Порядковый номер точки2 в элементе	37
Дирекционный угол	175°40.9`
Горизонтальное проложение, м	3.85
Кадастровые номера смежных участков	16:50:000000:25199(1)
Номер контура	1
Порядковый номер элемента контура	1
Порядковый номер точки1 в элементе	37
Порядковый номер точки2 в элементе	38
Дирекционный угол	265°44.2`
Горизонтальное проложение, м	11.97
Кадастровые номера смежных участков	16:50:000000:25199(1)
Номер контура	1
Порядковый номер элемента контура	1
Порядковый номер точки1 в элементе	38
Порядковый номер точки2 в элементе	39
Дирекционный угол	355°42.8`
Горизонтальное проложение, м	8.56

Кадастровые номера смежных участков	16:50:000000:25199(1)
Номер контура	1
Порядковый номер элемента контура	1
Порядковый номер точки1 в элементе	39
Порядковый номер точки2 в элементе	40
Дирекционный угол	266°47.9`
Горизонтальное проложение, м	10.39
Кадастровые номера смежных участков	16:50:000000:25199(1)
Номер контура	1
Порядковый номер элемента контура	1
Порядковый номер точки1 в элементе	40
Порядковый номер точки2 в элементе	41
Дирекционный угол	175°41.6`
Горизонтальное проложение, м	8.65
Кадастровые номера смежных участков	16:50:000000:25199(1)
Номер контура	1
Порядковый номер элемента контура	1
Порядковый номер точки1 в элементе	41
Порядковый номер точки2 в элементе	42
Дирекционный угол	177°20.8`
Горизонтальное проложение, м	9.72
Кадастровые номера смежных участков	16:50:000000:25199(1)
Номер контура	1
Порядковый номер элемента контура	1
Порядковый номер точки1 в элементе	42
Порядковый номер точки2 в элементе	43
Дирекционный угол	175°32.0`
Горизонтальное проложение, м	7.06
Кадастровые номера смежных участков	16:50:000000:25199(1)
Номер контура	1
Порядковый номер элемента контура	1
Порядковый номер точки1 в элементе	43
Порядковый номер точки2 в элементе	44
Дирекционный угол	175°0.0`
Горизонтальное проложение, м	42.68
Кадастровые номера смежных участков	16:50:000000:25199(1)
Номер контура	1
Порядковый номер элемента контура	1
Порядковый номер точки1 в элементе	44
Порядковый номер точки2 в элементе	45
Дирекционный угол	261°1.9`
Горизонтальное проложение, м	590.19
Кадастровые номера смежных участков	16:50:000000:25199(1)
Номер контура	1
Порядковый номер элемента контура	1
Порядковый номер точки1 в элементе	45
Порядковый номер точки2 в элементе	46
Дирекционный угол	186°6.2`
Горизонтальное проложение, м	44.02
Кадастровые номера смежных участков	16:50:000000:25199(1)
Номер контура	1
Порядковый номер элемента контура	1
Порядковый номер точки1 в элементе	46
Порядковый номер точки2 в элементе	47
Дирекционный угол	218°43.7`
Горизонтальное проложение, м	6.54
Кадастровые номера смежных участков	16:50:000000:25199(1)
Номер контура	1
Порядковый номер элемента контура	1
Порядковый номер точки1 в элементе	47
Порядковый номер точки2 в элементе	48
Дирекционный угол	267°31.3`
Горизонтальное проложение, м	108.92
Кадастровые номера смежных участков	16:50:000000:18432
Номер контура	1
Порядковый номер элемента контура	1
Порядковый номер точки1 в элементе	48
Порядковый номер точки2 в элементе	49
Дирекционный угол	277°21.8`

Горизонтальное проложение, м	24.42
Номер контура	1
Порядковый номер элемента контура	1
Порядковый номер точки1 в элементе	49
Порядковый номер точки2 в элементе	50
Дирекционный угол	302°19.9`
Горизонтальное проложение, м	11.35
Номер контура	1
Порядковый номер элемента контура	1
Порядковый номер точки1 в элементе	50
Порядковый номер точки2 в элементе	51
Дирекционный угол	325°31.4`
Горизонтальное проложение, м	8.29
Номер контура	1
Порядковый номер элемента контура	1
Порядковый номер точки1 в элементе	51
Порядковый номер точки2 в элементе	52
Дирекционный угол	6°50.0`
Горизонтальное проложение, м	156.3
Номер контура	1
Порядковый номер элемента контура	1
Порядковый номер точки1 в элементе	52
Порядковый номер точки2 в элементе	53
Дирекционный угол	13°53.5`
Горизонтальное проложение, м	132.08
Номер контура	1
Порядковый номер элемента контура	1
Порядковый номер точки1 в элементе	53
Порядковый номер точки2 в элементе	54
Дирекционный угол	350°7.7`
Горизонтальное проложение, м	11.96
Номер контура	1
Порядковый номер элемента контура	1
Порядковый номер точки1 в элементе	54
Порядковый номер точки2 в элементе	55
Дирекционный угол	347°0.7`
Горизонтальное проложение, м	15.13
Номер контура	1
Порядковый номер элемента контура	1
Порядковый номер точки1 в элементе	55
Порядковый номер точки2 в элементе	56
Дирекционный угол	358°55.6`
Горизонтальное проложение, м	9.08
Номер контура	1
Порядковый номер элемента контура	1
Порядковый номер точки1 в элементе	56
Порядковый номер точки2 в элементе	57
Дирекционный угол	349°56.8`
Горизонтальное проложение, м	89.88
Номер контура	1
Порядковый номер элемента контура	1
Порядковый номер точки1 в элементе	57
Порядковый номер точки2 в элементе	58
Дирекционный угол	82°3.1`
Горизонтальное проложение, м	54.68
Кадастровые номера смежных участков	16:50:012309:7
Номер контура	1
Порядковый номер элемента контура	1
Порядковый номер точки1 в элементе	58
Порядковый номер точки2 в элементе	59
Дирекционный угол	95°11.3`
Горизонтальное проложение, м	9.84
Кадастровые номера смежных участков	16:50:012309:7
Номер контура	1
Порядковый номер элемента контура	1

Порядковый номер точки1 в элементе	59
Порядковый номер точки2 в элементе	60
Дирекционный угол	90°57.3`
Горизонтальное проложение, м	22.8
Кадастровые номера смежных участков	16:50:012309:7
Номер контура	1
Порядковый номер элемента контура	1
Порядковый номер точки1 в элементе	60
Порядковый номер точки2 в элементе	61
Дирекционный угол	0°0.0`
Горизонтальное проложение, м	0.95
Кадастровые номера смежных участков	16:50:012309:7
Номер контура	1
Порядковый номер элемента контура	1
Порядковый номер точки1 в элементе	61
Порядковый номер точки2 в элементе	62
Дирекционный угол	86°58.0`
Горизонтальное проложение, м	11.72
Кадастровые номера смежных участков	16:50:012309:7
Номер контура	1
Порядковый номер элемента контура	1
Порядковый номер точки1 в элементе	62
Порядковый номер точки2 в элементе	63
Дирекционный угол	353°49.8`
Горизонтальное проложение, м	1.86
Кадастровые номера смежных участков	16:50:012309:7
Номер контура	1
Порядковый номер элемента контура	1
Порядковый номер точки1 в элементе	63
Порядковый номер точки2 в элементе	64
Дирекционный угол	91°49.2`
Горизонтальное проложение, м	10.71
Кадастровые номера смежных участков	16:50:012309:7
Номер контура	1
Порядковый номер элемента контура	1
Порядковый номер точки1 в элементе	64
Порядковый номер точки2 в элементе	65
Дирекционный угол	156°28.5`
Горизонтальное проложение, м	44.69
Номер контура	1
Порядковый номер элемента контура	1
Порядковый номер точки1 в элементе	65
Порядковый номер точки2 в элементе	66
Дирекционный угол	113°55.7`
Горизонтальное проложение, м	48.3
Номер контура	1
Порядковый номер элемента контура	1
Порядковый номер точки1 в элементе	66
Порядковый номер точки2 в элементе	67
Дирекционный угол	73°53.8`
Горизонтальное проложение, м	39.41
Номер контура	1
Порядковый номер элемента контура	1
Порядковый номер точки1 в элементе	67
Порядковый номер точки2 в элементе	68
Дирекционный угол	103°59.3`
Горизонтальное проложение, м	20.52
Номер контура	1
Порядковый номер элемента контура	1
Порядковый номер точки1 в элементе	68
Порядковый номер точки2 в элементе	1
Дирекционный угол	82°57.8`
Горизонтальное проложение, м	30.29
Номер контура	1
Порядковый номер элемента контура	2

Порядковый номер точки1 в элементе	69
Порядковый номер точки2 в элементе	70
Дирекционный угол	179°54.3`
Горизонтальное проложение, м	6
Номер контура	1
Порядковый номер элемента контура	2
Порядковый номер точки1 в элементе	70
Порядковый номер точки2 в элементе	71
Дирекционный угол	90°0.0`
Горизонтальное проложение, м	5.77
Номер контура	1
Порядковый номер элемента контура	2
Порядковый номер точки1 в элементе	71
Порядковый номер точки2 в элементе	72
Дирекционный угол	359°54.1`
Горизонтальное проложение, м	5.85
Номер контура	1
Порядковый номер элемента контура	2
Порядковый номер точки1 в элементе	72
Порядковый номер точки2 в элементе	69
Дирекционный угол	271°29.3`
Горизонтальное проложение, м	5.77
Особые отметки	<p>Граница земельного участка не установлена в соответствии с требованиями земельного законодательства. Сведения об ограничениях права на объект недвижимости, обременениях данного объекта, не зарегистрированных в реестре прав, ограничений прав и обременений недвижимого имущества: Вид ограничения (обременения): Ограничения прав на земельный участок, предусмотренные статьей 56 Земельного кодекса Российской Федерации; срок действия: с 21.05.2015; Реквизиты документа-основания: Карта (план) Зона с особыми условиями использования территории. Зона регулирования застройки и хозяйственной деятельности объекта культурного наследия федерального значения "Ансамбль Казанского кремля" ЗРЗ(Б)-26 № б/н. Вид ограничения (обременения): Ограничения прав на земельный участок, предусмотренные статьей 56 Земельного кодекса Российской Федерации; срок действия: с 21.05.2015; Реквизиты документа-основания: Карта (план) Зона с особыми условиями использования территории. Зона регулирования застройки и хозяйственной деятельности объекта культурного наследия федерального значения "Ансамбль Казанского кремля" ЗРЗ(Б)-12 (фрагмент 2) № б/н. Вид ограничения (обременения): Ограничения прав на земельный участок, предусмотренные статьей 56 Земельного кодекса Российской Федерации; срок действия: с 03.06.2015; Реквизиты документа-основания: Постановление Правительства Российской Федерации от 2009-02-24 № 160. Вид ограничения (обременения): Ограничения прав на земельный участок, предусмотренные статьей 56 Земельного кодекса Российской Федерации; срок действия: с 04.05.2017; Реквизиты документа-основания: Распоряжение "Об изменении части водоохранной зоны и части прибрежной защитной полосы Куйбышевского водохранилища в границах Зеленодольского, Лаишевского муниципальных районов,</p>

муниципального образования "г.Казань" на территории Республики Татарстан" от 2016-12-14 № 02-4148 выдан: Нижне-Волжское бассейновое водное управление (Нижне-Волжское БВУ) Отдел водных ресурсов по Республике Татарстан. Вид ограничения (обременения): Ограничения прав на земельный участок, предусмотренные статьей 56 Земельного кодекса Российской Федерации; срок действия: с 26.06.2017; Реквизиты документа-основания: Распоряжение "Об изменении части водоохранной зоны и части прибрежной защитной полосы Куйбышевского водохранилища в границах Зеленодольского, Лаишевского муниципальных районов, муниципального образования "г. Казань" на территории Республики Татарстан" от 2016-12-14 № 02-4148 выдан: «Нижне-Волжское бассейновое водное управление (Нижне-Волжское БВУ) Отдел водных ресурсов по Республике Татарстан». Вид ограничения (обременения): Ограничения прав на земельный участок, предусмотренные статьей 56 Земельного кодекса Российской Федерации; срок действия: с 14.08.2017; Реквизиты документа-основания: Кадастровый план территории от 2017-06-15 № 16/ИСХ/17-564903 выдан: Филиал ФГБУ «Федеральная кадастровая палата Росреестра» по Республике Татарстан. Вид ограничения (обременения): Ограничения прав на земельный участок, предусмотренные статьей 56 Земельного кодекса Российской Федерации; срок действия: с 14.01.2020; Реквизиты документа-основания: ПЕРЕЧЕНЬ СВЕДЕНИЙ ЕГРН от 2018-10-10 № б/н выдан: Филиал ФГБУ "Федеральная кадастровая палата Федеральной службы государственной регистрации, кадастра и картографии" по РТ. Вид ограничения (обременения): Ограничения прав на земельный участок, предусмотренные статьей 56 Земельного кодекса Российской Федерации; срок действия: с 06.10.2021; Реквизиты документа-основания: Решение № 650 об установлении Санитарно-защитной зоны производственной площадки №1 ФКП "Казанский завод точного машиностроения" от 2021-09-16 № 11/22818 выдан: Федеральная служба по надзору в сфере защиты прав потребителей и благополучия человека. Вид ограничения (обременения): Ограничения прав на земельный участок, предусмотренные статьей 56 Земельного кодекса Российской Федерации; срок действия: с 03.12.2021; Реквизиты документа-основания: Решение об изменении границ санитарно-защитной зоны от 2021-10-13 № 665/и выдан: Управление Федеральной службы по надзору в сфере защиты прав потребителей и благополучия человека по Республике Татарстан . Вид ограничения (обременения): Ограничения прав на земельный участок, предусмотренные статьей 56 Земельного кодекса Российской Федерации; срок действия: с 27.04.2022; Реквизиты документа-основания: Решение о согласовании границ охранной зоны

объекта элетросетевого хозяйства от 2022-03-10 № 15/388 выдан: Федеральная служба по экологическому, технологическому и атомному надзору (Ростехнадзор). Вид ограничения (обременения): Ограничения прав на земельный участок, предусмотренные статьей 56 Земельного кодекса Российской Федерации; срок действия: с 25.05.2022; Реквизиты документа-основания: Решение о согласовании границ охранной зоны объекта элетросетевого хозяйства от 2022-04-18 № 15/545 выдан: Федеральная служба по экологическому, технологическому и атомному надзору (Ростехнадзор). Вид ограничения (обременения): Ограничения прав на земельный участок, предусмотренные статьей 56 Земельного кодекса Российской Федерации; срок действия: с 02.08.2022; Реквизиты документа-основания: Приказ "Об установлении приаэродромной территории аэродрома экспериментальной авиации Казань (Борисоглебское)" от 2021-06-24 № 2293 выдан: Министерство промышленности и торговли Российской Федерации. Вид ограничения (обременения): Ограничения прав на земельный участок, предусмотренные статьей 56 Земельного кодекса Российской Федерации; срок действия: с 02.08.2022; Реквизиты документа-основания: Приказ "Об установлении приаэродромной территории аэродрома экспериментальной авиации Казань (Борисоглебское)" от 2021-06-24 № 2293 выдан: Министерство промышленности и торговли Российской Федерации. Вид ограничения (обременения): Ограничения прав на земельный участок, предусмотренные статьей 56 Земельного кодекса Российской Федерации; срок действия: с 17.08.2022; Реквизиты документа-основания: Приказ "Об установлении приаэродромной территории аэродрома экспериментальной авиации Казань (Борисоглебское)" от 2021-06-24 № 2293 выдан: Министерство промышленности и торговли Российской Федерации. Вид ограничения (обременения): Ограничения прав на земельный участок, предусмотренные статьей 56 Земельного кодекса Российской Федерации; срок действия: с 17.08.2022; Реквизиты документа-основания: Приказ "Об установлении приаэродромной территории аэродрома экспериментальной авиации Казань (Борисоглебское)" от 2021-06-24 № 2293 выдан: Министерство промышленности и торговли Российской Федерации. Вид ограничения (обременения): Ограничения прав на земельный участок, предусмотренные статьей 56 Земельного кодекса Российской Федерации; срок действия: с 19.08.2022; Реквизиты документа-основания: Решение об установлении санитарно-защитной зоны для промплощадки Общества с ограниченной ответственностью Управление подводно-технических работ "Гидроспецстрой", по адресу: Республика Татарстан, г. Казань, ул. Меховщиков, д. 86 от 2022-08-04 № 863

выдан: Заместитель Главного государственного санитарного врача по Республике Татарстан (Татарстан). Вид ограничения (обременения): Ограничения прав на земельный участок, предусмотренные статьей 56 Земельного кодекса Российской Федерации; срок действия: с 27.10.2022; Реквизиты документа-основания: решение от 2020-01-13 № 445 выдан: Управление Федеральной службы по надзору в сфере защиты прав потребителей и благополучия человека по Республике Татарстан. Вид ограничения (обременения): Ограничения прав на земельный участок, предусмотренные статьей 56 Земельного кодекса Российской Федерации; срок действия: с 03.02.2023; Реквизиты документа-основания: Приказ от 2022-11-30 № 501-П выдан: Комитет Республики Татарстан по охране объектов культурного наследия. Вид ограничения (обременения): Ограничения прав на земельный участок, предусмотренные статьей 56 Земельного кодекса Российской Федерации; срок действия: с 06.02.2023; Реквизиты документа-основания: Приказ от 2022-11-30 № 503-П выдан: Комитет Республики Татарстан по охране объектов культурного насле. Вид ограничения (обременения): Ограничения прав на земельный участок, предусмотренные статьей 56 Земельного кодекса Российской Федерации; срок действия: с 08.02.2023; Реквизиты документа-основания: Приказ от 2022-11-30 № 502-П выдан: Комитет Республики Татарстан по охране объектов культурного наследия. Вид ограничения (обременения): Ограничения прав на земельный участок, предусмотренные статьей 56 Земельного кодекса Российской Федерации; срок действия: с 01.09.2023; Реквизиты документа-основания: Приказ от 2023-05-11 № 1311 выдан: Министр культуры РФ . Вид ограничения (обременения): Ограничения прав на земельный участок, предусмотренные статьей 56 Земельного кодекса Российской Федерации; срок действия: с 06.09.2023; Реквизиты документа-основания: Приказ от 2023-05-11 № 1311 выдан: Министр культуры РФ. Вид ограничения (обременения): Ограничения прав на земельный участок, предусмотренные статьей 56 Земельного кодекса Российской Федерации; срок действия: с 14.11.2023; Реквизиты документа-основания: Приказ от 2023-10-09 № 608-П выдан: Комитет Республики Татарстан по охране объектов культурного наследия. Вид ограничения (обременения): Ограничения прав на земельный участок, предусмотренные статьей 56 Земельного кодекса Российской Федерации; срок действия: с 19.12.2023; Реквизиты документа-основания: Приказ от 2023-12-01 № 954-П выдан: Комитет Республики Татарстан по охране объектов культурного наследия. Вид ограничения (обременения): Ограничения прав на земельный участок, предусмотренные статьей 56 Земельного кодекса Российской Федерации; срок действия: с 26.12.2023;



	<p>Земельного кодекса Российской Федерации; срок действия: с 15.01.2024; Реквизиты документа-основания: Приказ от 2023-11-29 № 940-П выдан: Комитет Республики Татарстан по охране объектов культурного наследия. Вид ограничения (обременения): Ограничения прав на земельный участок, предусмотренные статьей 56 Земельного кодекса Российской Федерации; срок действия: с 16.01.2024; Реквизиты документа-основания: Приказ от 2023-11-29 № 941-П выдан: Комитет Республики Татарстан по охране объектов культурного наследия. Вид ограничения (обременения): Ограничения прав на земельный участок, предусмотренные статьей 56 Земельного кодекса Российской Федерации; срок действия: с 16.01.2024; Реквизиты документа-основания: Приказ от 2023-11-29 № 938-П выдан: Комитет Республики Татарстан по охране объектов культурного наследия. Вид ограничения (обременения): Ограничения прав на земельный участок, предусмотренные статьей 56 Земельного кодекса Российской Федерации; срок действия: с 20.11.2025; Реквизиты документа-основания: Приказ от 2024-12-20 № 692-п выдан: Комитет Республики Татарстан по охране объектов культурного наследия.</p>
Вид обременения	022004000000, Ограничения прав на земельный участок, предусмотренные статьей 56 Земельного кодекса Российской Федерации
Порядковый номер части	1
Номер зоны	16.50.2.1718
Содержание ограничения (обременения)	Постановление Правительства Российской Федерации от 26.04.2008г. № 315 "Об утверждении положения о зонах охраны объектов культурного наследия (памятников истории и культуры) народов Российской Федерации" Приказ Министерства культуры Российской Федерации от 20.12.2012г. №1628 "Об утверждении границ зон объекта культурного наследия федерального значения "Ансамбль Казанского кремля" включенного в Список всемирного наследия, а также требований к режимам использования земель и градостроительным регламентам в границах данных зон
Документ-основание	558502029900, Иной документ Карта (план) Зона с особыми условиями использования территории. Зона регулирования застройки и хозяйственной деятельности объекта культурного наследия федерального значения "Ансамбль Казанского кремля" ЗРЗ(Б)-26, б/н
starting_date	2015-05-21
Вид обременения	022004000000, Ограничения прав на земельный участок, предусмотренные статьей 56 Земельного кодекса Российской Федерации
Порядковый номер части	2
Номер зоны	16.50.2.1731

Содержание ограничения (обременения)	Постановление Правительства Российской Федерации от 26.04.2008г. № 315 "Об утверждении положения о зонах охраны объектов культурного наследия (памятников истории и культуры) народов Российской Федерации" Приказ Министерства культуры Российской Федерации от 20.12.2012г. №1628 "Об утверждении границ зон объекта культурного наследия федерального значения "Ансамбль Казанского кремля" включенного в Список всемирного наследия, а также требований к режимам использования земель и градостроительным регламентам в границах данных зон
Документ-основание	558502029900, Иной документ Карта (план) Зона с особыми условиями использования территории. Зона регулирования застройки и хозяйственной деятельности объекта культурного наследия федерального значения "Ансамбль Казанского кремля" ЗРЗ(Б)-12 (фрагмент 2), б/н
starting_date	2015-05-21
Вид обременения	022004000000, Ограничения прав на земельный участок, предусмотренные статьей 56 Земельного кодекса Российской Федерации
Порядковый номер части	3
Номер зоны	16.50.2.1600
Содержание ограничения (обременения)	В соответствии с постановлением Правительства Российской Федерации №160 от 24 февраля 2009г.
Документ-основание	558401020300, Постановление Правительства Российской Федерации Постановление Правительства Российской Федерации, 160, 2009-02-24
starting_date	2015-06-03
Вид обременения	022004000000, Ограничения прав на земельный участок, предусмотренные статьей 56 Земельного кодекса Российской Федерации
Порядковый номер части	4
Номер зоны	16.00.2.3263

Содержание ограничения (обременения)	<p>В соответствии с п.15 статьи 65 Водного Кодекса РФ №74-ФЗ в границах водоохранных зон запрещается:1) использование сточных вод в целях регулирования плодородия почв;(в ред. Федерального закона от 21.10.2013 № 282-ФЗ)2) размещение кладбищ, скотомогильников, объектов размещения отходов производства и потребления, химических, взрывчатых, токсичных, отравляющих и ядовитых веществ, пунктов захоронения радиоактивных отходов;(в ред. Федеральных законов от 11.07.2011 № 190-ФЗ, от 29.12.2014 № 458-ФЗ)3) осуществление авиационных мер по борьбе с вредными организмами;(в ред. Федерального закона от 21.10.2013 № 282-ФЗ)4) движение и стоянка транспортных средств (кроме специальных транспортных средств), за исключением их движения по дорогам и стоянки на дорогах и в специально оборудованных местах, имеющих твердое покрытие;5) размещение автозаправочных станций, складов горюче-смазочных материалов (за исключением случаев, если автозаправочные станции, склады горюче-смазочных материалов размещены на территориях портов, судостроительных и судоремонтных организаций, инфраструктуры внутренних водных путей при условии соблюдения требований законодательства в области охраны окружающей среды и настоящего Кодекса), станций технического обслуживания, используемых для технического осмотра и ремонта транспортных средств, осуществление мойки транспортных средств;(п. 5 введен Федеральным законом от 21.10.2013 № 282-ФЗ)6) размещение специализированных хранилищ пестицидов и агрохимикатов, применение пестицидов и агрохимикатов;(п. 6 введен Федеральным законом от 21.10.2013 № 282-ФЗ)7) сброс сточных, в том числе дренажных, вод;(п. 7 введен Федеральным законом от 21.10.2013 № 282-ФЗ)8) разведка и добыча общераспространенных полезных ископаемых (за исключением случаев, если разведка и добыча общераспространенных полезных ископаемых осуществляются пользователями недр, осуществляющими разведку и добычу иных видов полезных ископаемых, в границах предоставленных им в соответствии с законодательством Российской Федерации о недрах горных отводов и (или) геологических отводов на основании утвержденного технического проекта в соответствии со статьей 19.1 Закона Российской Федерации от 21 февраля 1992 года № 2395-1 "О недрах"). (п. 8 введен Федеральным законом от 21.10.2013 № 282-ФЗ)</p>
--------------------------------------	---

Документ-основание	558221030000, Документ, содержащий необходимые для внесения в государственный кадастр недвижимости сведения о границах между субъектами Российской Федерации, границах муниципального образования, границах населённого пункта Распоряжение "Об изменении части водоохранной зоны и части прибрежной защитной полосы Куйбышевского водохранилища в границах Зеленодольского, Лаишевского муниципальных районов, муниципального образования "г.Казань" на территории Республики Татарстан", 02-4148, 2016-12-14, Нижне-Волжское бассейновое водное управление (Нижне-Волжское БВУ) Отдел водных ресурсов по Республике Татарстан
starting_date	2017-05-04
Вид обременения	022004000000, Ограничения прав на земельный участок, предусмотренные статьей 56 Земельного кодекса Российской Федерации
Порядковый номер части	5
Номер зоны	16.00.2.3262

Содержание ограничения (обременения)	<p>Согласно п.17 статьи 65 Водного Кодекса РФ №74-ФЗ в границах прибрежных защитных полос наряду с установленными частью 15 настоящей статьи ограничениями запрещаются:1) распашка земель;2) размещение отвалов размываемых грунтов;3) выпас сельскохозяйственных животных и организация для них летних лагерей, ванн.В соответствии с п.15 статьи 65 Водного Кодекса РФ №74-ФЗ запрещается:1) использование сточных вод в целях регулирования плодородия почв;(в ред. Федерального закона от 21.10.2013 № 282-ФЗ)2) размещение кладбищ, скотомогильников, объектов размещения отходов производства и потребления, химических, взрывчатых, токсичных, отравляющих и ядовитых веществ, пунктов захоронения радиоактивных отходов;(в ред. Федеральных законов от 11.07.2011 № 190-ФЗ, от 29.12.2014 № 458-ФЗ)3) осуществление авиационных мер по борьбе с вредными организмами;(в ред. Федерального закона от 21.10.2013 № 282-ФЗ)4) движение и стоянка транспортных средств (кроме специальных транспортных средств), за исключением их движения по дорогам и стоянки на дорогах и в специально оборудованных местах, имеющих твердое покрытие;5) размещение автозаправочных станций, складов горюче-смазочных материалов (за исключением случаев, если автозаправочные станции, склады горюче-смазочных материалов размещены на территориях портов, судостроительных и судоремонтных организаций, инфраструктуры внутренних водных путей при условии соблюдения требований законодательства в области охраны окружающей среды и настоящего Кодекса), станций технического обслуживания, используемых для технического осмотра и ремонта транспортных средств, осуществление мойки транспортных средств;(п. 5 введен Федеральным законом от 21.10.2013 № 282-ФЗ)6) размещение специализированных хранилищ пестицидов и агрохимикатов, применение пестицидов и агрохимикатов;(п. 6 введен Федеральным законом от 21.10.2013 № 282-ФЗ)7) сброс сточных, в том числе дренажных, вод;(п. 7 введен Федеральным законом от 21.10.2013 № 282-ФЗ)8) разведка и добыча общераспространенных полезных ископаемых (за исключением случаев, если разведка и добыча общераспространенных полезных ископаемых осуществляются пользователями недр, осуществляющими разведку и добычу иных видов полезных ископаемых, в границах предоставленных им в соответствии с законодательством Российской Федерации о недрах горных отводов и (или) геологических отводов на основании утвержденного технического проекта в соответствии со статьей 19.1 Закона Российской Федерации от 21 февраля 1992 года № 2395-1 "О недрах"). (п. 8 введен Федеральным законом от 21.10.2013 № 282-ФЗ)</p>
--------------------------------------	--

Документ-основание	558221040000, Документ, содержащий необходимые для внесения в государственный кадастр недвижимости сведения об установлении или изменении территориальной зоны или зоны с особыми условиями использования территорий, либо об отмене установления такой зоны Распоряжение "Об изменении части водоохранной зоны и части прибрежной защитной полосы Куйбышевского водохранилища в границах Зеленодольского, Лаишевского муниципальных районов, муниципального образования "г. Казань" на территории Республики Татарстан", 02-4148, 2016-12-14, «Нижне-Волжское бассейновое водное управление (Нижне-Волжское БВУ) Отдел водных ресурсов по Республике Татарстан»
starting_date	2017-06-26
Вид обременения	022004000000, Ограничения прав на земельный участок, предусмотренные статьей 56 Земельного кодекса Российской Федерации
Порядковый номер части	6
Номер зоны	16.50.2.6433

Содержание ограничения (обременения)	<p>В охранных зонах запрещается осуществлять любые действия, которые могут нарушить безопасную работу объектов электросетевого хозяйства, в том числе привести к их повреждению или уничтожению, и (или) повлечь причинение вреда жизни, здоровью граждан и имуществу физических или юридических лиц, а также повлечь нанесение экологического ущерба и возникновение пожаров, в том числе:</p> <p>а) набрасывать на провода и опоры воздушных линий электропередачи посторонние предметы, а также подниматься на опоры воздушных линий электропередачи; б) размещать любые объекты и предметы (материалы) в пределах созданных в соответствии с требованиями нормативно-технических документов проходов и подъездов для доступа к объектам электросетевого хозяйства, а также проводить любые работы и возводить сооружения, которые могут препятствовать доступу к объектам электросетевого хозяйства, без создания необходимых для такого доступа проходов и подъездов; в) находиться в пределах огороженной территории и помещениях распределительных устройств и подстанций, открывать двери и люки распределительных устройств и подстанций, производить переключения и подключения в электрических сетях (указанное требование не распространяется на работников, занятых выполнением разрешенных в установленном порядке работ), разводить огонь в пределах охранных зон вводных и распределительных устройств, подстанций, воздушных линий электропередачи, а также в охранных зонах кабельных линий электропередачи; г) размещать свалки; д) производить работы ударными механизмами, сбрасывать тяжести массой свыше 5 тонн, производить сброс и слив едких и коррозионных веществ и горюче-смазочных материалов (в охранных зонах подземных кабельных линий электропередачи).</p>
Документ-основание	558217000000, Кадастровый план территории Кадастровый план территории, 16/ИСХ/17-564903, 2017-06-15, Филиал ФГБУ «Федеральная кадастровая палата Росреестра» по Республике Татарстан
starting_date	2017-08-14
Вид обременения	022004000000, Ограничения прав на земельный участок, предусмотренные статьей 56 Земельного кодекса Российской Федерации
Порядковый номер части	7
Номер зоны	16.50.2.7497

Содержание ограничения (обременения)	В соответствии с пунктами 5а и 5б Постановления Правительства РФ от 3 марта 2018 г. N 222 в границах санитарно-защитной зоны не допускается использования земельных участков в целях: а) размещения жилой застройки, объектов образовательного и медицинского назначения, спортивных сооружений открытого типа, организаций отдыха детей и их оздоровления, зон рекреационного назначения и для ведения садоводства; б) размещения объектов для производства и хранения лекарственных средств, объектов пищевых отраслей промышленности, оптовых складов продовольственного сырья и пищевой продукции, комплексов водопроводных сооружений для подготовки и хранения питьевой воды, использования земельных участков в целях производства, хранения и переработки сельскохозяйственной продукции, предназначенной для дальнейшего использования в качестве пищевой продукции, если химическое, физическое и (или) биологическое воздействие объекта, в отношении которого установлена санитарно-защитная зона, приведет к нарушению качества и безопасности таких средств, сырья, воды и продукции в соответствии с установленными к ним требованиями.
Документ-основание	558221000000, ПРОЧИЕ ПЕРЕЧЕНЬ СВЕДЕНИЙ ЕГРН, б/н, 2018-10-10, Филиал ФГБУ "Федеральная кадастровая палата Федеральной службы государственной регистрации, кадастра и картографии" по РТ
starting_date	2020-01-14
Вид обременения	022004000000, Ограничения прав на земельный участок, предусмотренные статьей 56 Земельного кодекса Российской Федерации
Порядковый номер части	8
Номер зоны	16:50-6.8288
name_by_doc	Зона регулирования застройки и хозяйственной деятельности ЗРЗ (В)-5 объекта культурного наследия федерального значения «Ансамбль Казанского кремля», XV-первая четверть XX вв. включает 3 участка
Тип зоны	218020020202
Содержание ограничения (обременения)	Приказ Министерства культуры Российской Федерации от 28.07.2020 г. №845: 53.2. Запрещается: 53.2.1. Применение строительных технологий, оказывающих динамическое воздействие на объекты культурного наследия; размещение огнеопасных и взрывоопасных материалов; замусоривание территории. 53.2.2. Снос исторически ценных градоформирующих объектов и (или) их частей, отнесенных к предмету охраны исторического поселения регионального значения «город Казань». 53.2.3. Установка всех типов рекламных конструкций. 53.2.4. Фрагментарная отделка фасадов; применение отделочных материалов, таких как керамогранит, сайдинг и им подобные, а также цветовых гамм: черный цвет и неоновые цвета. 53.2.5. Размещение средств наружной информации (конструкции) на

крышах зданий и сооружений. 53.2.6. Установка средств наружной информации, нарушающих внешний архитектурный облик сложившейся застройки, без учета архитектурных особенностей фасадов, в том числе: - в виде фоновых конструкций, световых коробов, а также в витринах; - крупногабаритных конструкций; - с использованием мерцающего света, открытого способа свечения; - полностью или частично перекрывающие оконные и дверные проемы.

53.1. Разрешается: 53.1.1. Осуществление хозяйственной деятельности в соответствии с Федеральным законом от 12.01.1996 № 8-ФЗ «О погребении и похоронном деле» (Собрание законодательства Российской Федерации, 1996, № 3, ст. 146; 2019, № 40, ст. 5488), включая капитальный ремонт и реконструкцию существующих объектов капитального строительства ритуальной деятельности.

53.1.2. Капитальный ремонт и реконструкция существующих объектов капитального строительства без увеличения их основных параметров (площади застройки и высоты) с использованием в отделке фасадов традиционных материалов и традиционных цветовых гамм.

53.1.3. Снос объектов капитального строительства или их частей в порядке и на основании предусмотренных Градостроительным кодексом Российской Федерации (Собрание законодательства Российской Федерации, 2005, № 1, ст. 16; 2020, № 31, ст. 5023).

53.1.4. Установка по границам некрополя прозрачного, смешенного и глухого ограждения высотой не более 5,0 метров.

53.1.5. Организация при въезде на территорию некрополя парковок на специально отведенных площадках.

53.1.6. Установка на зданиях и сооружениях ритуального назначения средств наружной информации: - с размещением не выше отметки нижнего края оконных проемов 2-го этажа здания; - выполненных декоративно-художественным способом; - в виде объемных букв и знаков, высотой не более 0,3 метра; - консольных конструкций не более 0,3 метра высотой и не более 0,6 метра длиной.

53.1.7. Проведение работ, направленных на сохранение и популяризацию объектов культурного наследия, установка информационных (навигационных) указателей высотой не более 2,5 метров.

53.1.8. Строительство подземных сооружений (линий метрополитена) при наличии заключения, подтверждающего отсутствие его негативного воздействия на сохранность объектов культурного наследия и сложившегося окружения.

53.1.9. Возведение сооружений ритуального назначения высотой не более 5,0 метров.

53.1.10. Проведение на земельных участках, смежных с границей территории объекта культурного наследия, всех видов работ при наличии в составе проектной документации раздела по обеспечению сохранности объекта культурного наследия.

Документ-основание	558401020000, Акты органов государственной власти или органов местного самоуправления Приказ Министерства культуры Российской Федерации, 845, 2020-07-28, Министерство культуры Российской Федерации
starting_date	2021-01-12
cancel_date	2023-08-31
Вид обременения	022004000000, Ограничения прав на земельный участок, предусмотренные статьей 56 Земельного кодекса Российской Федерации
Порядковый номер части	9
Номер зоны	16:50-6.8275
name_by_doc	Зона регулирования застройки и хозяйственной деятельности ЗРЗ (Б)-26 объекта культурного наследия федерального значения «Ансамбль Казанского кремля», XV-первая четверть XX вв. включает 2 участка
Тип зоны	218020020202
Содержание ограничения (обременения)	<p>35.2. Запрещается: 35.2.1. Применение строительных технологий, оказывающих динамическое воздействие на объекты культурного наследия, сложившуюся застройку и приводящих к загрязнению природной среды; размещение огнеопасных и взрывоопасных материалов; замусоривание территории.</p> <p>35.2.2. Снос исторически ценных градоформирующих объектов и (или) их частей, отнесенных к предмету охраны исторического поселения регионального значения «город Казань». 35.2.3. Прокладка инженерных сетей надземным способом. 35.2.4. Установка надземных пешеходных переходов. 35.2.5. Фрагментарная отделка и покраска фасадов; применение в отделке фасадов нетрадиционных отделочных материалов, таких как керамогранит, сайдинг и подобных им, а также цветовых гамм: черный цвет и неоновые цвета. 35.2.6. Установка на фасадах зданий, формирующих территории общего пользования (улицы, проезды) кондиционеров, антенн и иного технического оборудования. 35.2.7. Вырубка деревьев и кустарников, за исключением санитарных рубок. 35.2.8. Изменение характера рельефа территории. 35.2.9. Размещение средств наружной информации на крышах зданий и сооружений (конструкции), за исключением зданий, отнесенных к исторически ценным градоформирующим объектам, конструкция которых предусмотрена первоначальным проектом строительства здания. 35.2.10. установка средств наружной информации, нарушающих внешний архитектурный облик сложившейся застройки, без учета архитектурных особенностей фасадов, в том числе: - в виде фоновых конструкций, световых коробов, за исключением конструкций для размещения афиш объектов культурно-досуговой деятельности, спорта, а также в витринах; - крупногабаритных конструкций; - с использованием мерцающего света, открытого способа свечения; - более одной конструкции на завершении фасада; - настенных конструкций выше отметки нижнего края окон 2-го этажа высотой более 0,5</p>

	<p>метров; - консольных конструкций - высотой более 0,5 м и длиной более 1-го метра; - установка средств наружной информации, полностью или частично перекрывающих оконные и дверные проемы.</p> <p>35.2.11. Установка всех видов рекламных конструкций на зданиях, сооружениях.</p> <p>35.2.12. Установка всех видов отдельно стоящих рекламных конструкций, за исключением отдельно стоящих рекламных конструкций с площадью одной стороны информационного поля до 4,5 кв. метров включительно и высотой до 5 метров включительно, если место установки данных рекламных конструкций обеспечивает визуальное восприятие объектов культурного наследия.</p> <p>35.2.13. Применение повседневной цветной архитектурной подсветки.</p> <p>35.2.14. Размещение крупногабаритных комбинированных опор базовых станций сотовой связи, технических средств дорожного движения.</p> <p>35.2.15. Применение в наружной отделке фасадов зданий и сооружений декоративных элементов, не соответствующих архитектурным особенностям фасада.</p> <p>35.2.16. Установка крупногабаритных некапитальных и нестационарных объектов.</p> <p>35.1. Разрешается:</p> <p>35.1.1 Проведение работ, направленных на сохранение и популяризацию объектов культурного наследия, сохранение историко-градостроительной и природной среды.</p> <p>35.1.2. Сохранение существующих градостроительных (планировочных, типологических) характеристик историко-градостроительной среды, включая сохранение исторически сложившихся границ кварталов.</p> <p>35.1.3. Восстановление (регенерация) историко-градостроительной среды объекта культурного наследия (восстановление, воссоздание, восполнение частично или полностью утраченных элементов и (или) характеристик историко-градостроительной среды на основе материалов историко-архивных изысканий, необходимых и достаточных для их восстановления).</p> <p>35.1.4. Капитальный ремонт и реконструкция существующих объектов капитального строительства, возведение новых с учетом следующих требований: - использование объектов капитального строительства и земельных участков в соответствии с видами разрешенного использования, установленными правилами землепользования и застройки... далее см. Приказ Министерства культуры Российской Федерации от 28.07.2020 г. №845.</p>
Документ-основание	558401020000, Акты органов государственной власти или органов местного самоуправления Приказ, 845, 2020-07-28, Министерство культуры Российской Федерации
starting_date	2021-01-26
cancel_date	2023-08-31
Вид обременения	022004000000, Ограничения прав на земельный участок, предусмотренные статьей 56 Земельного кодекса Российской Федерации

Порядковый номер части	10
Номер зоны	16:50-6.8648
name_by_doc	Санитарно-защитная зона производственной площадки №1 ФКП "Казанский завод точного машиностроения "
Тип зоны	218020030005, Санитарно-защитная зона предприятий, сооружений и иных объектов
other	СанПиН 2.2.1/2.1.1.1200-03 «Санитарно-защитные зоны и санитарная классификация предприятий, сооружений и иных объектов. Новая редакция» (в редакции изменений и дополнений).
Содержание ограничения (обременения)	СанПиН 2.2.1/2.1.1.1200-03 «Санитарно-защитные зоны и санитарная классификация предприятий, сооружений и иных объектов. Новая редакция» (в редакции изменений и дополнений). В соответствии п.5 Постановления Правительства РФ от 3 марта 2018 г. N 222 "Об утверждении Правил установления санитарно-защитных зон и использования земельных участков, расположенных в границах санитарно-защитных зон" В границах санитарно-защитной зоны не допускается использования земельных участков в целях: а) размещения жилой застройки, объектов образовательного и медицинского назначения, спортивных сооружений открытого типа, организаций отдыха детей и их оздоровления, зон рекреационного назначения и для ведения садоводства; б) размещения объектов для производства и хранения лекарственных средств, объектов пищевых отраслей промышленности, оптовых складов продовольственного сырья и пищевой продукции, комплексов водопроводных сооружений для подготовки и хранения питьевой воды, использования земельных участков в целях производства, хранения и переработки сельскохозяйственной продукции, предназначенной для дальнейшего использования в качестве пищевой продукции.
Документ-основание	558401020000, Акты органов государственной власти или органов местного самоуправления Решение № 650 об установлении Санитарно-защитной зоны производственной площадки №1 ФКП "Казанский завод точного машиностроения", 11/22818, 2021-09-16, Федеральная служба по надзору в сфере защиты прав потребителей и благополучия человека
starting_date	2021-10-06
Вид обременения	022004000000, Ограничения прав на земельный участок, предусмотренные статьей 56 Земельного кодекса Российской Федерации
Порядковый номер части	11
Номер зоны	16:50-6.7448
name_by_doc	Санитарно-защитная зона промплощадки 000 "Мелита-Технопарк", расположенной по адресу: Республика Татарстан, г. Казань, Вахитовский район, ул. М. Гафури, д. 62, ул. Ирек, д. 1.
Тип зоны	218020030005, Санитарно-защитная зона предприятий, сооружений и иных объектов

Содержание ограничения (обременения)	В соответствии с пунктами 5а и 5б Постановления Правительства РФ от 3 марта 2018 г. N 222 в границах санитарно-защитной зоны не допускается использования земельных участков в целях: а) размещения жилой застройки, объектов образовательного и медицинского назначения, спортивных сооружений открытого типа, организаций отдыха детей и их оздоровления, зон рекреационного назначения и для ведения садоводства; б) размещения объектов для производства и хранения лекарственных средств, объектов пищевых отраслей промышленности, оптовых складов продовольственного сырья и пищевой продукции, комплексов водопроводных сооружений для подготовки и хранения питьевой воды, использования земельных участков в целях производства, хранения и переработки сельскохозяйственной продукции, предназначенной для дальнейшего использования в качестве пищевой продукции.
Документ-основание	558401020000, Акты органов государственной власти или органов местного самоуправления Решение об изменении границ санитарно-защитной зоны, 665/и, 2021-10-13, Управление Федеральной службы по надзору в сфере защиты прав потребителей и благополучия человека по Республике Татарстан
starting_date	2021-12-03
Вид обременения	022004000000, Ограничения прав на земельный участок, предусмотренные статьей 56 Земельного кодекса Российской Федерации
Порядковый номер части	12
Номер зоны	16:50-6.5647
name_by_doc	КВЛ-110 кВ ТЭЦ-1 – Новокремлевская с отпайкой на ПС Портовая
Тип зоны	218020020006, Охранная зона инженерных коммуникаций
Содержание ограничения (обременения)	Постановление Правительства РФ от 24 февраля 2009 г. N 160 "О порядке установления охранных зон объектов электросетевого хозяйства и особых условий использования земельных участков, расположенных в границах таких зон" 9. В охранных зонах, установленных для объектов электросетевого хозяйства напряжением свыше 1000 вольт, помимо действий, предусмотренных пунктом 8 настоящих Правил, запрещается: а) складировать или размещать хранилища любых, в том числе горюче-смазочных, материалов; б) размещать детские и спортивные площадки, стадионы, рынки, торговые точки, полевые станы, загоны для скота, гаражи и стоянки всех видов машин и механизмов, проводить любые мероприятия, связанные с большим скоплением людей, не занятых выполнением разрешенных в установленном порядке работ (в охранных зонах воздушных линий электропередачи); в) использовать (запускать) любые летательные аппараты, в том числе воздушных змеев, спортивные модели летательных аппаратов (в охранных зонах воздушных линий электропередачи); г) бросать

якоря с судов и осуществлять их проход с отданными якорями, цепями, лотами, волокушами и тралами (в охранных зонах подводных кабельных линий электропередачи); д)осуществлять проход судов с поднятыми стрелами кранов и других механизмов (в охранных зонах воздушных линий электропередачи). 10. В пределах охранных зон без письменного решения о согласовании сетевых организаций юридическим и физическим лицам запрещаются: а)строительство, капитальный ремонт, реконструкция или снос зданий и сооружений; б)горные, взрывные, мелиоративные работы, в том числе связанные с временным затоплением земель; в)посадка и вырубка деревьев и кустарников; г)дноуглубительные, землечерпальные и погрузочно-разгрузочные работы, добыча рыбы, других водных животных и растений придонными орудиями лова, устройство водопоев, колка и заготовка льда (в охранных зонах подводных кабельных линий электропередачи); д)проход судов, у которых расстояние по вертикали от верхнего крайнего габарита с грузом или без груза до нижней точки провеса проводов переходов воздушных линий электропередачи через водоемы менее минимально допустимого расстояния, в том числе с учетом максимального уровня подъема воды при паводке; е)проезд машин и механизмов, имеющих общую высоту с грузом или без груза от поверхности дороги более 4,5 метра (в охранных зонах воздушных линий электропередачи); ж)земляные работы на глубине более 0,3 метра (на вспахиваемых землях на глубине более 0,45 метра), а также планировка грунта (в охранных зонах подземных кабельных линий электропередачи); з)полив сельскохозяйственных культур в случае, если высота струи воды может составить свыше 3 метров (в охранных зонах воздушных линий электропередачи); и)полевые сельскохозяйственные работы с применением сельскохозяйственных машин и оборудования высотой более 4 метров (в охранных зонах воздушных линий электропередачи) или полевые сельскохозяйственные работы, связанные с вспашкой земли (в охранных зонах кабельных линий электропередачи). 11. В охранных зонах, установленных для объектов электросетевого хозяйства напряжением до 1000 вольт, помимо действий, предусмотренных пунктом 10 настоящих Правил, без письменного решения о согласовании сетевых организаций запрещается: а)размещать детские и спортивные площадки, стадионы, рынки, торговые точки, полевые станы, загоны для скота, гаражи и стоянки всех видов машин и механизмов, садовые, огородные земельные участки и иные объекты недвижимости, расположенные в границах территории ведения гражданами садоводства или огородничества для собственных нужд, объекты жилищного строительства, в том числе индивидуального

	(в охранных зонах воздушных линий электропередачи); б)складировать или размещать хранилища любых, в том числе горюче-смазочных, материалов; в)устанавливать причалы для стоянки судов, барж и плавучих кранов, бросать якоря с судов и осуществлять их проход с отданными якорями, цепями, лотами, волокушами и тралами (в охранных зонах подводных кабельных линий электропередачи).
Документ-основание	558401020000, Акты органов государственной власти или органов местного самоуправления Решение о согласовании границ охранной зоны объекта элетросетевого хозяйства, 15/388, 2022-03-10, Федеральная служба по экологическому, технологическому и атомному надзору (Ростехнадзор)
starting_date	2022-04-27
Вид обременения	022004000000, Ограничения прав на земельный участок, предусмотренные статьей 56 Земельного кодекса Российской Федерации
Порядковый номер части	13
Номер зоны	16:50-6.5023
name_by_doc	ВЛ-0,4 кВ КТП-305
Тип зоны	218020020006, Охранная зона инженерных коммуникаций

Содержание ограничения (обременения)	<p>Постановлением Правительства Российской Федерации №160 от 24.02.2009 г. "О порядке установления охранных зон объектов электросетевого хозяйства и особых условий использования земельных участков, расположенных в границах таких зон". В охранных зонах запрещается осуществлять любые действия, которые могут нарушить безопасную работу объектов электросетевого хозяйства, в том числе привести к их повреждению или уничтожению, и (или) повлечь причинение вреда жизни, здоровью граждан и имуществу физических или юридических лиц, а также повлечь нанесение экологического ущерба и возникновение пожаров, в том числе:</p> <p>а) набрасывать на провода и опоры воздушных линий электропередачи посторонние предметы, а также подниматься на опоры воздушных линий электропередачи; б) размещать любые объекты и предметы (материалы) в пределах созданных в соответствии с требованиями нормативно-технических документов проходов и подъездов для доступа к объектам электросетевого хозяйства, а также проводить любые работы и возводить сооружения, которые могут препятствовать доступу к объектам электросетевого хозяйства, без создания необходимых для такого доступа проходов и подъездов; в) находиться в пределах огороженной территории и помещениях распределительных устройств и подстанций, открывать двери и люки распределительных устройств и подстанций, производить переключения и подключения в электрических сетях (указанное требование не распространяется на работников, занятых выполнением разрешенных в установленном порядке работ), разводить огонь в пределах охранных зон вводных и распределительных устройств, подстанций, воздушных линий электропередачи, а также в охранных зонах кабельных линий электропередачи; г) размещать свалки; д) производить работы ударными механизмами, сбрасывать тяжести массой свыше 5 тонн, производить сброс и слив едких и коррозионных веществ и горюче-смазочных материалов (в охранных зонах подземных кабельных линий электропередачи).</p>
Документ-основание	558401020000, Акты органов государственной власти или органов местного самоуправления Решение о согласовании границ охранной зоны объекта элетросетевого хозяйства, 15/545, 2022-04-18, Федеральная служба по экологическому, технологическому и атомному надзору (Ростехнадзор)
starting_date	2022-05-25
Вид обременения	022004000000, Ограничения прав на земельный участок, предусмотренные статьей 56 Земельного кодекса Российской Федерации
Номер зоны	16:00-6.4177
name_by_doc	Приаэродромная территория аэродрома экспериментальной авиации Казань (Борисоглебское)
Тип зоны	Охранная зона транспорта

Содержание ограничения (обременения)	Ограничения использования устанавливаются в зависимости от расположения объекта и земельных участков в подзонах
Документ-основание	008002099000, Иной документ Приказ "Об установлении приаэродромной территории аэродрома экспериментальной авиации Казань (Борисоглебское)", 2293, 2021-06-24, Министерство промышленности и торговли Российской Федерации
starting_date	2022-08-02
Вид обременения	022004000000, Ограничения прав на земельный участок, предусмотренные статьей 56 Земельного кодекса Российской Федерации
Номер зоны	16:00-6.4178
name_by_doc	Подзона №3 приаэродромной территории аэродрома экспериментальной авиации Казань (Борисоглебское)
Тип зоны	Охранная зона транспорта
Содержание ограничения (обременения)	Запрещается размещать объекты, высота которых превышает ограничения, установленные уполномоченным Правительством Российской Федерации федеральным органом исполнительной власти при установлении соответствующей приаэродромной территории: Абсолютная высота сооружений в пределах третьей подзоны не должна превышать высоту соответствующей ограничительной поверхности в данной точке. Абсолютная высота ограничительной поверхности в заданной точке определяется согласно правилам, приведенным в Методике оценки соответствия гражданских аэродромов Федеральным авиационным правилам
Документ-основание	008002099000, Иной документ Приказ "Об установлении приаэродромной территории аэродрома экспериментальной авиации Казань (Борисоглебское)", 2293, 2021-06-24, Министерство промышленности и торговли Российской Федерации
starting_date	2022-08-02
Вид обременения	022004000000, Ограничения прав на земельный участок, предусмотренные статьей 56 Земельного кодекса Российской Федерации
Номер зоны	16:00-6.4179
name_by_doc	Подзона №4 приаэродромной территории аэродрома экспериментальной авиации Казань (Борисоглебское)
Тип зоны	Охранная зона транспорта
Содержание ограничения (обременения)	Запрещается размещать объекты, создающие помехи в работе бортовых средств, наземных объектов, средств и систем обслуживания воздушного движения, навигации, посадки и связи, предназначенных для организации воздушного движения и расположенных вне первой подзоны
Документ-основание	008002099000, Иной документ Приказ "Об установлении приаэродромной территории аэродрома экспериментальной авиации Казань (Борисоглебское)", 2293, 2021-06-24, Министерство промышленности и торговли Российской Федерации
starting_date	2022-08-17
Вид обременения	022004000000, Ограничения прав на земельный участок, предусмотренные статьей 56 Земельного кодекса Российской Федерации
Номер зоны	16:00-6.4182

name_by_doc	Подзона №6 приаэродромной территории аэродрома экспериментальной авиации Казань (Борисоглебское)
Тип зоны	Охранная зона транспорта
Содержание ограничения (обременения)	Запрещается размещать объекты, способствующие привлечению и массовому скоплению птиц
Документ-основание	008002099000, Иной документ Приказ "Об установлении приаэродромной территории аэродрома экспериментальной авиации Казань (Борисоглебское)", 2293, 2021-06-24, Министерство промышленности и торговли Российской Федерации
starting_date	2022-08-17
Вид обременения	022004000000, Ограничения прав на земельный участок, предусмотренные статьей 56 Земельного кодекса Российской Федерации
Порядковый номер части	16
Номер зоны	16:50-6.9180
name_by_doc	Санитарно-защитная зона для промплощадки Общества с ограниченной ответственностью Управление подводно-технических работ «Гидроспецстрой», по адресу: Республика Татарстан, г. Казань, ул. Меховщиков, д. 86
Тип зоны	218020030005, Санитарно-защитная зона предприятий, сооружений и иных объектов
Содержание ограничения (обременения)	Постановление Правительства РФ от 3 марта 2018 г. N 222. В границах санитарно-защитной зоны не допускается использования земельных участков в целях: размещения жилой застройки, объектов образовательного и медицинского назначения, спортивных сооружений открытого типа, организаций отдыха детей и их оздоровления, зон рекреационного назначения и для ведения садоводства; размещения объектов для производства и хранения лекарственных средств, объектов пищевых отраслей промышленности, оптовых складов продовольственного сырья и пищевой продукции, комплексов водопроводных сооружений для подготовки и хранения питьевой воды, использования земельных участков в целях производства, хранения и переработки сельскохозяйственной продукции, предназначенной для дальнейшего использования в качестве пищевой продукции.
Документ-основание	558401020000, Акты органов государственной власти или органов местного самоуправления Решение об установлении санитарно-защитной зоны для промплощадки Общества с ограниченной ответственностью Управление подводно-технических работ "Гидроспецстрой", по адресу: Республика Татарстан, г. Казань, ул. Меховщиков, д. 86, 863, 2022-08-04, Заместитель Главного государственного санитарного врача по Республике Татарстан (Татарстан)
starting_date	2022-08-19
Вид обременения	022004000000, Ограничения прав на земельный участок, предусмотренные статьей 56 Земельного кодекса Российской Федерации
Порядковый номер части	17
Номер зоны	16:50-6.9348

name_by_doc	Санитарно-защитная зона промплощадки ЗАО «ЗДРАВМЕДТЕХ-ПОВОЛЖЬЕ»
Тип зоны	218020030005, Санитарно-защитная зона предприятий, сооружений и иных объектов
Содержание ограничения (обременения)	В санитарно-защитной зоне не допускается размещать: жилую застройку, включая отдельные жилые дома, ландшафтно-рекреационные зоны, зоны отдыха, территории курортов, санаториев и домов отдыха, территорий садоводческих товариществ и коттеджной застройки, коллективных или индивидуальных дачных и садово-огородных участков, а также других территорий с нормируемыми показателями качества среды обитания; спортивные сооружения, детские площадки, образовательные и детские учреждения, лечебно-профилактические и оздоровительные учреждения общего пользования. В санитарно-защитной зоне и на территории объектов других отраслей промышленности не допускается размещать объекты по производству лекарственных веществ, лекарственных средств и (или) лекарственных форм, склады сырья и полупродуктов для фармацевтических предприятий; объекты пищевых отраслей промышленности, оптовые склады продовольственного сырья и пищевых продуктов, комплексы водопроводных сооружений для подготовки и хранения питьевой воды, которые могут повлиять на качество продукции.
Документ-основание	558250000000, Документ, воспроизводящий сведения, содержащиеся в решении об установлении или изменении границ зон с особыми условиями использования территорий решение, 445, 2020-01-13, Управление Федеральной службы по надзору в сфере защиты прав потребителей и благополучия человека по Республике Татарстан
starting_date	2022-10-27
Вид обременения	022004000000, Ограничения прав на земельный участок, предусмотренные статьей 56 Земельного кодекса Российской Федерации
Порядковый номер части	18
Номер зоны	16:50-8.670
name_by_doc	Территории объекта культурного наследия федерального значения «Могила Каюма Насыри (1825 - 1902), писателя-просветителя», 1825 - 1902 гг., (памятник), расположенного по адресу: Республика Татарстан, г. Казань, Ново-Татарское кладбище, угол 13 и 15 аллей - 1 ряд справа
Тип зоны	218020020001, Территория объекта культурного наследия
Содержание ограничения (обременения)	Режим использования не установлен
Документ-основание	558401020000, Акты органов государственной власти или органов местного самоуправления Приказ, 501-П, 2022-11-30, Комитет Республики Татарстан по охране объектов культурного наследия
starting_date	2023-02-03
Вид обременения	022004000000, Ограничения прав на земельный участок, предусмотренные статьей 56 Земельного кодекса Российской Федерации

Порядковый номер части	19
Номер зоны	16:50-8.675
name_by_doc	Территория объекта культурного наследия федерального значения «Могила Абжалилова Хамиля Галеевича (1896 – 1963), артиста», 1896 – 1963 гг. (памятник), расположенного по адресу: Республика Татарстан, г. Казань, Ново-Татарское кладбище, 15 аллея – 3 ряд справа
Тип зоны	218020020001, Территория объекта культурного наследия
Содержание ограничения (обременения)	Режим использования не установлен
Документ-основание	558401020000, Акты органов государственной власти или органов местного самоуправления Приказ, 503-П, 2022-11-30, Комитет Республики Татарстан по охране объектов культурного насле
starting_date	2023-02-06
Вид обременения	022004000000, Ограничения прав на земельный участок, предусмотренные статьей 56 Земельного кодекса Российской Федерации
Порядковый номер части	20
Номер зоны	16:50-8.673
name_by_doc	Территория объекта культурного наследия федерального значения «Могила Габдуллы Тукая (1886 – 1913), писателя», 1886 – 1913 гг., (памятник), расположенного по адресу: Республика Татарстан, г. Казань, Ново-Татарское кладбище, старая главная аллея, начало 5 аллеи
Тип зоны	218020020001, Территория объекта культурного наследия
Содержание ограничения (обременения)	Режим использования не установлен
Документ-основание	558401020000, Акты органов государственной власти или органов местного самоуправления Приказ, 502-П, 2022-11-30, Комитет Республики Татарстан по охране объектов культурного наследия
starting_date	2023-02-08
Вид обременения	022004000000, Ограничения прав на земельный участок, предусмотренные статьей 56 Земельного кодекса Российской Федерации
Порядковый номер части	21
Номер зоны	16:50-6.9610
name_by_doc	Зона регулирования застройки и хозяйственной деятельности ЗРЗ (В)-5 объекта культурного наследия федерального значения «Ансамбль Казанского кремля», XV – первая четверть XX вв.
Тип зоны	218020020202

Содержание ограничения (обременения)	60.2.1. Применение строительных технологий, оказывающих динамическое воздействие на объекты культурного наследия; размещение огнеопасных и взрывоопасных материалов; замусоривание территории. 60.2.2. Снос исторически ценных градоформирующих объектов и (или) их частей, отнесенных к предмету охраны исторического поселения регионального значения «город Казань». 60.2.3. Установка всех типов рекламных конструкций. 60.2.4. Фрагментарная отделка фасадов; применение отделочных материалов, таких как керамогранит, сайдинг и им подобные, а также цветовых гамм: черный цвет и неоновые цвета. 60.2.5. Размещение средств наружной информации (конструкции) на крышах зданий и сооружений. 60.2.6. Установка средств наружной информации, нарушающих внешний архитектурный облик сложившейся застройки, без учета архитектурных особенностей фасадов, в том числе: - в виде фоновых конструкций, световых коробов, а также в витринах; - крупногабаритных конструкций; - с использованием мерцающего света, открытого способа свечения; - полностью или частично перекрывающие оконные и дверные проемы.
Документ-основание	558401020000, Акты органов государственной власти или органов местного самоуправления Приказ, 1311, 2023-05-11, Министр культуры РФ
starting_date	2023-09-01
Вид обременения	022004000000, Ограничения прав на земельный участок, предусмотренные статьей 56 Земельного кодекса Российской Федерации
Порядковый номер части	22
Номер зоны	16:50-6.9608
name_by_doc	Зона регулирования застройки и хозяйственной деятельности ЗРЗ (Б)-26 объекта культурного наследия федерального значения «Ансамбль Казанского кремля», XV – первая четверть XX вв.
Тип зоны	218020020202
Содержание ограничения (обременения)	35.2.1. Применение строительных технологий, оказывающих динамическое воздействие на объекты культурного наследия, сложившаяся застройку и приводящих к загрязнению природной среды; размещение огнеопасных и взрывоопасных материалов; замусоривание территории. 35.2.2. Снос исторически ценных градоформирующих объектов и (или) их частей, отнесенных к предмету охраны исторического поселения регионального значения «город Казань». 35.2.3. Прокладка инженерных сетей надземным способом. 35.2.4. Установка надземных пешеходных переходов. 35.2.5. Фрагментарная отделка и покраска фасадов; применение в отделке фасадов нетрадиционных отделочных материалов, таких как керамогранит, сайдинг и подобных им, а также цветовых гамм: черный цвет и неоновые цвета. 35.2.6. Установка на фасадах зданий, формирующих территории общего пользования (улицы, проезды), кондиционеров, антенн и иного технического оборудования. 35.2.7. Вырубка деревьев и кустарников, за

	<p>исключением санитарных рубок. 35.2.8. Изменение характера рельефа территории. 35.2.9. Размещение средств наружной информации на крышах зданий и сооружений (конструкции), за исключением зданий, отнесенных к исторически ценным градоформирующим объектам, конструкция которых предусмотрена первоначальным проектом строительства здания. 35.2.10. Установка средств наружной информации, нарушающих внешний архитектурный облик сложившейся застройки, без учета архитектурных особенностей фасадов, в том числе: - в виде фоновых конструкций, световых коробов, за исключением конструкций для размещения афиш объектов культурно-досуговой деятельности, спорта, а также в витринах; - крупногабаритных конструкций; - с использованием мерцающего света, открытого способа свечения; - более одной конструкции на завершении фасада; - настенных конструкций выше отметки нижнего края окон 2-го этажа высотой более 0,5 метров; - консольных конструкций - высотой более 0,5 метров и длиной более 1-го метра; - установка средств наружной информации, полностью или частично перекрывающих оконные и дверные проемы. 35.2.11. Установка всех видов рекламных конструкций на зданиях, сооружениях. 35.2.12. Установка всех видов отдельно стоящих рекламных конструкций, за исключением отдельно стоящих рекламных конструкций с площадью одной стороны информационного поля до 4,5 кв. метров включительно и высотой до 5 метров включительно, если место установки данных рекламных конструкций обеспечивает визуальное восприятие объектов культурного наследия. 35.2.13. Применение повседневной цветной архитектурной подсветки. 35.2.14. Размещение крупногабаритных комбинированных опор базовых станций сотовой связи, технических средств дорожного движения. 35.2.15. Применение в наружной отделке фасадов зданий и сооружений декоративных элементов, не соответствующих архитектурным особенностям фасада. 35.2.16. Установка крупногабаритных некапитальных строений, сооружений, а также нестационарных торговых объектов.</p>
Документ-основание	558401020000, Акты органов государственной власти или органов местного самоуправления Приказ, 1311, 2023-05-11, Министр культуры РФ
starting_date	2023-09-06
Вид обременения	022004000000, Ограничения прав на земельный участок, предусмотренные статьей 56 Земельного кодекса Российской Федерации
Порядковый номер части	23
Номер зоны	16:50-8.687

name_by_doc	Граница территории объекта культурного наследия регионального значения «Могила писателя Фатиха Халиди», 1959 г., расположенного по адресу: Республика Татарстан, г. Казань, Ново-Татарское кладбище
Тип зоны	218020020001, Территория объекта культурного наследия
Содержание ограничения (обременения)	не установлено
Документ-основание	558401020000, Акты органов государственной власти или органов местного самоуправления Приказ, 608-П, 2023-10-09, Комитет Республики Татарстан по охране объектов культурного наследия
starting_date	2023-11-14
Вид обременения	022004000000, Ограничения прав на земельный участок, предусмотренные статьей 56 Земельного кодекса Российской Федерации
Порядковый номер части	24
Номер зоны	16:50-8.701
name_by_doc	Граница территории объекта культурного наследия федерального значения «Культурный слой Ново-Татарской слободы города Казани XVII - XVIII веков», XVII - XVIII вв., расположенного в г. Казани Республики Татарстан
Тип зоны	218020020001, Территория объекта культурного наследия
Содержание ограничения (обременения)	не установлено
Документ-основание	558401020000, Акты органов государственной власти или органов местного самоуправления Приказ, 954-П, 2023-12-01, Комитет Республики Татарстан по охране объектов культурного наследия
starting_date	2023-12-19
Вид обременения	022004000000, Ограничения прав на земельный участок, предусмотренные статьей 56 Земельного кодекса Российской Федерации
Порядковый номер части	25
Номер зоны	16:50-8.707
name_by_doc	Граница территории объекта культурного наследия регионального значения «Могила татарского большевика-революционера Хусаина Ямашева», 1912 г., расположенного по адресу: Республика Татарстан, г. Казань, Ново - Татарское кладбище, 5 аллея
Тип зоны	218020020001, Территория объекта культурного наследия
Содержание ограничения (обременения)	не установлено
Документ-основание	558401020000, Акты органов государственной власти или органов местного самоуправления Приказ, 950-П, 2023-11-29, Комитет Республики Татарстан по охране объектов культурного наследия
starting_date	2023-12-26
Вид обременения	022004000000, Ограничения прав на земельный участок, предусмотренные статьей 56 Земельного кодекса Российской Федерации
Порядковый номер части	26
Номер зоны	16:50-8.709

name_by_doc	Граница территории объекта культурного наследия регионального значения «Могила выдающегося татарского писателя Фатиха Амирхана, 1926 г., расположенного по адресу: Республика Татарстан, г. Казань, Ново-Татарское кладбище, старая главная аллея - 1 ряд
Тип зоны	218020020001, Территория объекта культурного наследия
Содержание ограничения (обременения)	не установлено
Документ-основание	558401020000, Акты органов государственной власти или органов местного самоуправления Приказ, 943-П, 2023-11-29, Комитет Республики Татарстан по охране объектов культурного наследия
starting_date	2023-12-26
Вид обременения	022004000000, Ограничения прав на земельный участок, предусмотренные статьей 56 Земельного кодекса Российской Федерации
Порядковый номер части	27
Номер зоны	16:50-8.722
name_by_doc	Граница территории объекта культурного наследия регионального значения «Могила выдающегося татарского композитора Салиха Сайдашева», 1954 г., расположенного по адресу: Республика Татарстан, г. Казань, Ново-Татарское кладбище, 15 аллея - 1 ряд справа (около памятника К. Наджми)
Тип зоны	218020020001, Территория объекта культурного наследия
Содержание ограничения (обременения)	не установлено
Документ-основание	558401020000, Акты органов государственной власти или органов местного самоуправления Приказ, 945-П, 2023-11-29, Комитет Республики Татарстан по охране объектов культурного наследия
starting_date	2023-12-27
Вид обременения	022004000000, Ограничения прав на земельный участок, предусмотренные статьей 56 Земельного кодекса Российской Федерации
Порядковый номер части	28
Номер зоны	16:50-8.724
name_by_doc	Граница территории объекта культурного наследия регионального значения «Могила видного татарского драматурга Тази Гиззата», 1895 - 1955 гг., расположенного по адресу: Республика Татарстан, г. Казань, Ново - Татарское кладбище, 15 аллея - 1 ряд
Тип зоны	218020020001, Территория объекта культурного наследия
Содержание ограничения (обременения)	не установлено
Документ-основание	558401020000, Акты органов государственной власти или органов местного самоуправления Приказ, 946-П, 2023-11-29, Комитет Республики Татарстан по охране объектов культурного наследия
starting_date	2023-12-28
Вид обременения	022004000000, Ограничения прав на земельный участок, предусмотренные статьей 56 Земельного кодекса Российской Федерации
Порядковый номер части	29
Номер зоны	16:50-8.712

name_by_doc	Граница территории объекта культурного наследия регионального значения «Могила выдающегося татарского поэта Миргазиза Укмаси», 1948 г., расположенного по адресу: Республика Татарстан, г. Казань, Ново-Татарское кладбище, 13 аллея, 1-й ряд справа, в 3 метрах от указателя 13 аллеи
Тип зоны	218020020001, Территория объекта культурного наследия
Содержание ограничения (обременения)	не установлено
Документ-основание	558401020000, Акты органов государственной власти или органов местного самоуправления Приказ, 944-П, 2023-11-29, Комитет Республики Татарстан по охране объектов культурного наследия
starting_date	2023-12-28
Вид обременения	022004000000, Ограничения прав на земельный участок, предусмотренные статьей 56 Земельного кодекса Российской Федерации
Порядковый номер части	30
Номер зоны	16:50-8.717
name_by_doc	Граница территории объекта культурного наследия регионального значения «Могила известного татарского писателя Ахмета Файзи», 1958 г., расположенного по адресу: Республика Татарстан, г. Казань, Ново-Татарское кладбище, 15 аллея – 1 ряд справа (между могилами Тази Гиззата и Салиха Сайдашева)
Тип зоны	218020020001, Территория объекта культурного наследия
Содержание ограничения (обременения)	не установлено
Документ-основание	558401020000, Акты органов государственной власти или органов местного самоуправления Приказ, 935-П, 2023-11-29, Комитет Республики Татарстан по охране объектов культурного наследия
starting_date	2023-12-29
Вид обременения	022004000000, Ограничения прав на земельный участок, предусмотренные статьей 56 Земельного кодекса Российской Федерации
Порядковый номер части	31
Номер зоны	16:50-8.708
name_by_doc	Граница территории объекта культурного наследия регионального значения «Могила Шарифа Камала (1884 – 1942 гг.)», 1884 – 1942 гг., расположенного по адресу: Республика Татарстан, г. Казань, Ново-Татарское кладбище, старая главная аллея – 1 ряд (около памятника Г. Тукаю)
Тип зоны	218020020001, Территория объекта культурного наследия
Содержание ограничения (обременения)	не установлено
Документ-основание	558401020000, Акты органов государственной власти или органов местного самоуправления Приказ, 951-П, 2023-11-29, Комитет Республики Татарстан по охране объектов культурного наследия
starting_date	2024-01-09
Вид обременения	022004000000, Ограничения прав на земельный участок, предусмотренные статьей 56 Земельного кодекса Российской Федерации
Порядковый номер части	32
Номер зоны	16:50-8.728

name_by_doc	Граница территории объекта культурного наследия регионального значения «Могила старого большевика, писателя Халика Садри», 1955 г., расположенного по адресу: Республика Татарстан, г. Казань, Ново-Татарское кладбище, 15 аллея, 1 - й ряд справа, в 10 метрах от пересечения 15 и 13 аллей
Тип зоны	218020020001, Территория объекта культурного наследия
Содержание ограничения (обременения)	не установлено
Документ-основание	558401020000, Акты органов государственной власти или органов местного самоуправления Приказ, 949-П, 2023-11-29, Комитет Республики Татарстан по охране объектов культурного наследия
starting_date	2024-01-10
Вид обременения	022004000000, Ограничения прав на земельный участок, предусмотренные статьей 56 Земельного кодекса Российской Федерации
Порядковый номер части	33
Номер зоны	16:50-8.719
name_by_doc	Граница территории объекта культурного наследия регионального значения «Могила заслуженного артиста РСФСР, народного артиста ТАССР Зайни Султанова», 1952 г., расположенного по адресу: Республика Татарстан, г. Казань, Ново-Татарское кладбище, 5 аллея - 2 ряд (за памятником Баки Урманче)
Тип зоны	218020020001, Территория объекта культурного наследия
Содержание ограничения (обременения)	не установлено
Документ-основание	558401020000, Акты органов государственной власти или органов местного самоуправления Приказ, 952-П, 2023-11-29, Комитет Республики Татарстан по охране объектов культурного наследия
starting_date	2024-01-10
Вид обременения	022004000000, Ограничения прав на земельный участок, предусмотренные статьей 56 Земельного кодекса Российской Федерации
Порядковый номер части	34
Номер зоны	16:50-8.720
name_by_doc	Граница территории объекта культурного наследия регионального значения «Могила известного татарского писателя Кави Наджми», 1957 г., расположенного по адресу: Республика Татарстан, г. Казань, Ново-Татарское кладбище, 15 аллея - 1 ряд справа
Тип зоны	218020020001, Территория объекта культурного наследия
Содержание ограничения (обременения)	не установлено
Документ-основание	558401020000, Акты органов государственной власти или органов местного самоуправления Приказ, 940-П, 2023-11-29, Комитет Республики Татарстан по охране объектов культурного наследия
starting_date	2024-01-15
Вид обременения	022004000000, Ограничения прав на земельный участок, предусмотренные статьей 56 Земельного кодекса Российской Федерации
Порядковый номер части	35
Номер зоны	16:50-8.725

name_by_doc	Граница территории объекта культурного наследия регионального значения «Могила основателя татарского театра, артиста Габдуллы Кариева (1886-1920 гг.)», 1886-1920 гг, расположенного по адресу: Республика Татарстан, г. Казань, Ново - Татарское кладбище, старая главная аллея - 1 ряд (около памятника Г. Тукаю)
Тип зоны	218020020001, Территория объекта культурного наследия
Содержание ограничения (обременения)	не установлено
Документ-основание	558401020000, Акты органов государственной власти или органов местного самоуправления Приказ, 941-П, 2023-11-29, Комитет Республики Татарстан по охране объектов культурного наследия
starting_date	2024-01-16
Вид обременения	022004000000, Ограничения прав на земельный участок, предусмотренные статьей 56 Земельного кодекса Российской Федерации
Порядковый номер части	36
Номер зоны	16:50-8.711
name_by_doc	Граница территории объекта культурного наследия регионального значения «Могила Баки Идрисовича Урманче, художника (1897-1990)», 1897-1990 гг., расположенного по адресу: Республика Татарстан, г. Казань, Ново-Татарское кладбище, 5 аллея - 1 ряд справа (за памятником Г. Тукая)
Тип зоны	218020020001, Территория объекта культурного наследия
Содержание ограничения (обременения)	не установлено
Документ-основание	558401020000, Акты органов государственной власти или органов местного самоуправления Приказ, 938-П, 2023-11-29, Комитет Республики Татарстан по охране объектов культурного наследия
starting_date	2024-01-16
Вид обременения	022004000000, Ограничения прав на земельный участок, предусмотренные статьей 56 Земельного кодекса Российской Федерации
Порядковый номер части	37
Номер зоны	16:50-8.746
name_by_doc	Территория объекта культурного наследия регионального значения «Могила Героя Советского Союза Магубы Сыртлановой», 1971 г., расположенного по адресу: Республика Татарстан, г. Казань, Ново-Татарское кладбище, аллея № 35

Содержание ограничения (обременения)	1. на территории памятника или ансамбля запрещаются строительство объектов капитального строительства и увеличение объемно-пространственных характеристик существующих на территории памятника или ансамбля объектов капитального строительства; проведение земляных, строительных, мелиоративных и иных работ, за исключением работ по сохранению объекта культурного наследия или его отдельных элементов, сохранению историко-градостроительной или природной среды объекта культурного наследия, работ по капитальному ремонту общего имущества в многоквартирных домах, являющихся объектами культурного наследия, включенными в единый государственный реестр объектов культурного наследия (памятников истории и культуры) народов Российской Федерации, или выявленными объектами культурного наследия, работ по капитальному ремонту общего имущества в многоквартирных домах, расположенных на территориях объектов культурного наследия и не являющихся объектами культурного наследия; 3. на территории памятника, ансамбля или достопримечательного места разрешается ведение хозяйственной деятельности, не противоречащей требованиям обеспечения сохранности объекта культурного наследия и позволяющей обеспечить функционирование объекта культурного наследия в современных условиях.
Документ-основание	558401020000, Акты органов государственной власти или органов местного самоуправления Приказ, 692-п, 2024-12-20, Комитет Республики Татарстан по охране объектов культурного наследия
starting_date	2025-11-20

## Сведения о правах и правообладателях

Наименование	Значение
Сведения о праве и правообладателях	
Дата постановления на учет/ регистрации	01.08.2025 12:21:23
Вид зарегистрированного вещного права	001001000000, Собственность
Номер регистрации вещного права	16:50:080501:1-16/203/2025-1
Сведения о правообладателе	городской округ муниципальное образование город Казань Республики Татарстан
Сведения о праве и правообладателях	
Дата постановления на учет/ регистрации	18.11.2011 0:00:00
Вид зарегистрированного вещного права	001007000000, Постоянное (бессрочное) пользование
Номер регистрации вещного права	16-16-01/420/2011-201
Сведения о правообладателе	Муниципальное казённое учреждение "Управление по организации ритуальных услуг Исполнительного комитета муниципального образования города Казани" 1660132870, 1091690058701

## Статус записи об объекте недвижимости

Наименование	Значение
Статус записи об объекте недвижимости	Сведения об объекте недвижимости имеют статус "актуальные, ранее учтенные"

## Земельные участки

Номер точки	X	Y	Описание закреп.	Погрешность, м
-------------	---	---	------------------	----------------

37

Система координат:				
МСК-16				
1				
1	472499.00	1305200.94	-	0
2	472498.85	1305206.71	-	0
3	472493.00	1305206.72	-	0
4	472493.00	1305200.95	-	0
1	472636.62	1304723.96	-	0
2	472632.91	1304693.90	-	0
3	472637.87	1304673.99	-	0
4	472626.94	1304636.13	-	0
5	472646.53	1304591.98	-	0
6	472687.51	1304574.14	-	0
7	472687.85	1304563.44	-	0
8	472686.00	1304563.64	-	0
9	472685.38	1304551.94	-	0
10	472684.43	1304551.94	-	0
11	472684.81	1304529.14	-	0
12	472685.70	1304519.34	-	0
13	472678.14	1304465.19	-	0
14	472589.64	1304480.88	-	0
15	472580.56	1304481.05	-	0
16	472565.82	1304484.45	-	0
17	472554.04	1304486.50	-	0
18	472425.82	1304454.79	-	0
19	472270.63	1304436.19	-	0
20	472263.80	1304440.88	-	0
21	472257.73	1304450.47	-	0
22	472254.60	1304474.69	-	0
23	472259.31	1304583.51	-	0
24	472264.41	1304587.60	-	0
25	472308.18	1304592.28	-	0
26	472400.19	1305175.25	-	0
1	472442.71	1305171.53	-	0,1
2	472449.75	1305170.98	-	0,1
3	472459.46	1305170.53	-	0,1
4	472468.09	1305169.88	-	0,1
5	472468.67	1305180.25	-	0,1
6	472460.13	1305180.89	-	0,1
7	472461.02	1305192.83	-	0,1
8	472464.86	1305192.54	-	0,1
9	472469.08	1305192.80	-	0,1
10	472468.99	1305194.30	-	0,1
11	472474.26	1305194.62	-	0,1
12	472479.44	1305194.97	-	0,1
13	472481.88	1305207.30	-	0,1
14	472473.72	1305208.07	-	0,1
15	472474.28	1305214.04	-	0,1
16	472525.54	1305208.74	-	0,1
43	472607.14	1305198.91	-	0
44	472640.63	1305186.85	-	0
45	472666.99	1305177.80	-	0
46	472678.55	1305172.91	-	0
47	472696.83	1305141.03	-	0
48	472704.12	1305129.52	-	0
49	472705.96	1305125.46	-	0
50	472731.56	1305077.29	-	0
51	472737.06	1305075.88	-	0

52	472735.14	1305060.18	-	0
53	472726.79	1305013.29	-	0
54	472726.38	1305006.63	-	0
55	472725.77	1305006.24	-	0
56	472724.90	1305006.96	-	0
57	472721.72	1304984.45	-	0
58	472719.71	1304968.12	-	0
59	472718.05	1304960.21	-	0
60	472717.21	1304956.22	-	0
61	472712.21	1304939.24	-	0
62	472646.92	1304945.48	-	0
63	472646.26	1304924.39	-	0
64	472645.49	1304924.31	-	0
65	472643.48	1304844.41	-	0
66	472640.95	1304806.13	-	0
67	472639.74	1304787.89	-	0
68	472642.14	1304787.89	-	0
Сведения о частях				
Система координат:				
МСК-16				
1				
1	472493.00	1305200.95	-	0
2	472499.00	1305200.94	-	0
3	472498.85	1305206.71	-	0
4	472493.00	1305206.72	-	0
1	472644.46	1304891.65	-	1
2	472358.94	1304913.86	-	0
3	472400.19	1305175.25	-	0
4	472442.71	1305171.53	-	0,1
5	472449.75	1305170.98	-	0,1
6	472459.46	1305170.53	-	0,1
7	472468.09	1305169.88	-	0,1
8	472468.67	1305180.25	-	0,1
9	472460.13	1305180.89	-	0,1
10	472461.02	1305192.83	-	0,1
11	472464.86	1305192.54	-	0,1
12	472469.08	1305192.80	-	0,1
13	472468.99	1305194.30	-	0,1
14	472474.26	1305194.62	-	0,1
15	472479.44	1305194.97	-	0,1
16	472481.88	1305207.30	-	0,1
17	472473.72	1305208.07	-	0,1
18	472474.28	1305214.04	-	0,1
19	472525.54	1305208.74	-	0,1
20	472607.14	1305198.91	-	0
21	472640.63	1305186.85	-	0
22	472666.99	1305177.80	-	0
23	472678.55	1305172.91	-	0
24	472696.83	1305141.03	-	0
25	472704.12	1305129.52	-	0
26	472705.96	1305125.46	-	0
27	472731.56	1305077.29	-	0
28	472737.06	1305075.88	-	0
29	472735.14	1305060.18	-	0
30	472726.79	1305013.29	-	0
31	472726.52	1305008.87	-	0
32	472726.03	1305006.41	-	0
33	472725.77	1305006.24	-	0
34	472724.90	1305006.96	-	0
35	472721.75	1304984.63	-	0
36	472714.02	1304945.38	-	0
37	472712.21	1304939.24	-	0

38	472646.92	1304945.48	-	0
39	472646.26	1304924.39	-	0
40	472645.49	1304924.31	-	0
41	472644.67	1304891.78	-	0
Система координат:				
МСК-16				
1				
1	472687.58	1304571.84	-	0
2	472657.51	1304578.77	-	1
3	472318.68	1304582.08	-	1
4	472319.72	1304665.39	-	0
5	472358.00	1304907.92	-	0
6	472644.20	1304892.82	-	1
7	472645.16	1304937.34	-	1
8	472646.66	1304937.23	-	0
9	472646.26	1304924.39	-	0
10	472645.49	1304924.31	-	0
11	472643.48	1304844.41	-	0
12	472640.95	1304806.13	-	0
13	472639.74	1304787.89	-	0
14	472642.14	1304787.89	-	0
15	472636.62	1304723.96	-	0
16	472632.91	1304693.90	-	0
17	472637.87	1304673.99	-	0
18	472626.94	1304636.13	-	0
19	472646.53	1304591.98	-	0
20	472687.51	1304574.14	-	0
1	472717.21	1304956.22	-	0
2	472715.26	1304949.61	-	0
3	472721.59	1304983.39	-	0
4	472719.71	1304968.12	-	0
5	472718.05	1304960.21	-	0
1	472726.38	1305006.63	-	0
2	472725.88	1305006.31	-	0
3	472726.59	1305010.11	-	0
Система координат:				
МСК-16				
1				
1	472493.00	1305200.95	-	0
2	472499.00	1305200.94	-	0
3	472498.85	1305206.71	-	0
4	472493.00	1305206.72	-	0
1	472678.55	1305172.91	-	0
2	472679.40	1305171.43	-	0
3	472655.12	1305173.54	-	0,1
4	472541.57	1305189.89	-	0,1
5	472479.65	1305196.01	-	0
6	472481.88	1305207.30	-	0,1
7	472473.72	1305208.07	-	0,1
8	472474.28	1305214.04	-	0,1
9	472525.54	1305208.74	-	0,1
10	472607.14	1305198.91	-	0
11	472640.63	1305186.85	-	0
12	472666.99	1305177.80	-	0
Система координат:				
МСК-16				
1				
1	472270.63	1304436.19	-	0
2	472263.80	1304440.88	-	0

3	472257.73	1304450.47	-	0
4	472254.60	1304474.69	-	0
5	472257.34	1304538.01	-	0
6	472281.28	1304541.01	-	5
7	472358.01	1304526.21	-	5
8	472395.25	1304507.82	-	5
9	472460.75	1304550.18	-	5
10	472531.44	1304564.26	-	5
11	472617.75	1304556.52	-	5
12	472672.45	1304530.87	-	5
13	472684.95	1304527.60	-	0
14	472685.70	1304519.34	-	0
15	472678.14	1304465.19	-	0
16	472589.64	1304480.88	-	0
17	472580.56	1304481.05	-	0
18	472565.82	1304484.45	-	0
19	472554.04	1304486.50	-	0
20	472425.82	1304454.79	-	0
Система координат:				
МСК-16				
1				
1	472270.63	1304436.19	-	0
2	472263.80	1304440.88	-	0
3	472257.73	1304450.47	-	0
4	472254.60	1304474.69	-	0
5	472257.34	1304538.01	-	0
6	472281.28	1304541.01	-	5
7	472358.01	1304526.21	-	5
8	472395.25	1304507.82	-	5
9	472460.75	1304550.18	-	5
10	472531.44	1304564.26	-	5
11	472617.75	1304556.52	-	5
12	472672.45	1304530.87	-	5
13	472684.95	1304527.60	-	0
14	472685.70	1304519.34	-	0
15	472678.14	1304465.19	-	0
16	472589.64	1304480.88	-	0
17	472580.56	1304481.05	-	0
18	472565.82	1304484.45	-	0
19	472554.04	1304486.50	-	0
20	472425.82	1304454.79	-	0
Система координат:				
МСК-16				
1				
1	472366.20	1304932.82	-	0,1
2	472361.97	1304933.07	-	0
3	472362.61	1304937.15	-	0
4	472362.79	1304937.13	-	0,1
5	472364.91	1304951.70	-	0
6	472400.12	1305174.82	-	0
7	472403.64	1305174.21	-	0,1
8	472396.02	1305129.98	-	0,1
9	472388.07	1305078.48	-	0,1
10	472379.67	1305031.65	-	0,1
11	472373.53	1304983.18	-	0,1
Система координат:				
МСК-16				
1				
1	472425.82	1304454.79	-	0
2	472385.47	1304449.95	-	0
3	472370.84	1304479.75	-	0,1
4	472346.90	1304540.77	-	0,1

5	472336.44	1304583.78	-	0,1
6	472332.41	1304627.85	-	0,1
7	472335.07	1304672.90	-	0,1
8	472334.52	1304710.42	-	0,1
9	472339.30	1304750.72	-	0,1
10	472349.48	1304790.00	-	0,1
11	472364.86	1304827.55	-	0,1
12	472382.26	1304858.01	-	0,1
13	472389.13	1304886.07	-	0,1
14	472403.34	1304923.70	-	0,1
15	472422.45	1304959.10	-	0,1
16	472446.14	1304991.62	-	0,1
17	472473.96	1305020.67	-	0,1
18	472505.41	1305045.75	-	0,1
19	472539.94	1305066.39	-	0,1
20	472576.92	1305082.23	-	0,1
21	472615.69	1305092.97	-	0,1
22	472655.55	1305098.43	-	0,1
23	472695.78	1305098.51	-	0,1
24	472722.15	1305095.00	-	0
25	472731.56	1305077.29	-	0
26	472737.06	1305075.88	-	0
27	472735.14	1305060.18	-	0
28	472726.79	1305013.29	-	0
29	472726.38	1305006.63	-	0
30	472725.77	1305006.24	-	0
31	472724.90	1305006.96	-	0
32	472721.72	1304984.45	-	0
33	472719.71	1304968.12	-	0
34	472718.05	1304960.21	-	0
35	472717.21	1304956.22	-	0
36	472712.21	1304939.24	-	0
37	472646.92	1304945.48	-	0
38	472646.26	1304924.39	-	0
39	472645.49	1304924.31	-	0
40	472643.48	1304844.41	-	0
41	472640.95	1304806.13	-	0
42	472639.74	1304787.89	-	0
43	472642.14	1304787.89	-	0
44	472636.62	1304723.96	-	0
45	472632.91	1304693.90	-	0
46	472637.87	1304673.99	-	0
47	472626.94	1304636.13	-	0
48	472646.53	1304591.98	-	0
49	472687.51	1304574.14	-	0
50	472687.85	1304563.44	-	0
51	472686.00	1304563.64	-	0
52	472685.38	1304551.94	-	0
53	472684.43	1304551.94	-	0
54	472684.81	1304529.14	-	0
55	472685.70	1304519.34	-	0
56	472678.14	1304465.19	-	0
57	472589.64	1304480.88	-	0
58	472580.56	1304481.05	-	0
59	472565.82	1304484.45	-	0
60	472554.04	1304486.50	-	0
1				
1	472626.19	1304889.92	-	0
2	472615.67	1304859.84	-	0
3	472590.24	1304762.34	-	0
4	472587.19	1304743.28	-	0
5	472587.66	1304725.60	-	0
6	472591.72	1304706.73	-	0
7	472600.11	1304687.59	-	0

8	472613.38	1304669.42	-	0
9	472630.38	1304654.68	-	0
10	472632.04	1304653.81	-	0
11	472637.87	1304673.99	-	0
12	472632.91	1304693.90	-	0
13	472636.62	1304723.96	-	0
14	472642.14	1304787.89	-	0
15	472639.74	1304787.89	-	0
16	472640.95	1304806.13	-	0
17	472643.48	1304844.41	-	0
18	472645.39	1304920.18	-	0
19	472637.44	1304909.65	-	0
2				
1	472717.21	1304956.22	-	0
2	472718.05	1304960.21	-	0
3	472719.71	1304968.12	-	0
4	472720.27	1304972.68	-	0
5	472715.95	1304967.75	-	0
6	472698.16	1304963.14	-	0
7	472681.26	1304955.20	-	0
8	472665.55	1304943.74	-	0
9	472665.52	1304943.70	-	0
10	472712.21	1304939.24	-	0
1				
1	472636.62	1304723.96	-	0
2	472642.14	1304787.89	-	0
3	472639.74	1304787.89	-	0
4	472640.95	1304806.13	-	0
5	472643.48	1304844.41	-	0
6	472645.49	1304924.31	-	0
7	472646.26	1304924.39	-	0
8	472646.92	1304945.48	-	0
9	472712.21	1304939.24	-	0
10	472717.21	1304956.22	-	0
11	472718.05	1304960.21	-	0
12	472719.71	1304968.12	-	0
13	472721.72	1304984.45	-	0
14	472724.90	1305006.96	-	0
15	472725.77	1305006.24	-	0
16	472726.38	1305006.63	-	0
17	472726.79	1305013.29	-	0
18	472735.14	1305060.18	-	0
19	472737.06	1305075.88	-	0
20	472731.56	1305077.29	-	0
21	472722.15	1305095.00	-	0
22	472695.78	1305098.51	-	0
23	472655.55	1305098.43	-	0
24	472615.69	1305092.97	-	0
25	472576.92	1305082.23	-	0
26	472539.94	1305066.39	-	0
27	472505.41	1305045.75	-	0
28	472473.96	1305020.67	-	0
29	472446.14	1304991.62	-	0
30	472422.45	1304959.10	-	0
31	472403.34	1304923.70	-	0
32	472389.13	1304886.07	-	0
33	472382.26	1304858.01	-	0
34	472364.86	1304827.55	-	0
35	472349.48	1304790.00	-	0
36	472339.30	1304750.72	-	0
37	472334.52	1304710.42	-	0
38	472335.07	1304672.90	-	0

39	472332.41	1304627.85	-	0
40	472336.44	1304583.78	-	0
41	472346.90	1304540.77	-	0
42	472370.84	1304479.75	-	0
43	472385.47	1304449.95	-	0
44	472425.82	1304454.79	-	0
45	472554.04	1304486.50	-	0
46	472565.82	1304484.45	-	0
47	472580.56	1304481.05	-	0
48	472589.64	1304480.88	-	0
49	472678.14	1304465.19	-	0
50	472685.70	1304519.34	-	0
51	472684.81	1304529.14	-	0
52	472684.43	1304551.94	-	0
53	472685.38	1304551.94	-	0
54	472686.00	1304563.64	-	0
55	472687.85	1304563.44	-	0
56	472687.51	1304574.14	-	0
57	472646.53	1304591.98	-	0
58	472626.94	1304636.13	-	0
59	472637.87	1304673.99	-	0
60	472632.91	1304693.90	-	0
1				
1	472679.40	1305171.43	-	0
2	472678.55	1305172.91	-	0
3	472666.99	1305177.80	-	0
4	472640.63	1305186.85	-	0
5	472607.14	1305198.91	-	0
6	472525.54	1305208.74	-	0
7	472474.28	1305214.04	-	0
8	472473.72	1305208.07	-	0
9	472481.88	1305207.30	-	0
10	472479.65	1305196.01	-	0
11	472541.57	1305189.89	-	0
12	472655.12	1305173.54	-	0
1				
1	472499.00	1305200.94	-	0
2	472493.00	1305200.95	-	0
3	472493.00	1305206.72	-	0
4	472498.85	1305206.71	-	0
1				
1	472400.12	1305174.82	-	0
2	472364.91	1304951.70	-	0
3	472362.79	1304937.13	-	0
4	472362.61	1304937.15	-	0
5	472361.97	1304933.07	-	0
6	472366.20	1304932.82	-	0
7	472373.53	1304983.18	-	0
8	472379.67	1305031.65	-	0
9	472388.07	1305078.48	-	0
10	472396.02	1305129.98	-	0
11	472403.64	1305174.21	-	0
1				
1	472265.55	1304439.68	-	0
2	472270.63	1304436.19	-	0
3	472425.82	1304454.79	-	0
4	472554.04	1304486.50	-	0
5	472565.82	1304484.45	-	0
6	472580.56	1304481.05	-	0
7	472589.64	1304480.88	-	0
8	472678.14	1304465.19	-	0
9	472685.70	1304519.34	-	0

10	472684.81	1304529.14	-	0
11	472684.43	1304551.94	-	0
12	472685.38	1304551.94	-	0
13	472686.00	1304563.64	-	0
14	472687.85	1304563.44	-	0
15	472687.51	1304574.14	-	0
16	472646.53	1304591.98	-	0
17	472626.94	1304636.13	-	0
18	472637.87	1304673.99	-	0
19	472632.91	1304693.90	-	0
20	472636.62	1304723.96	-	0
21	472642.14	1304787.89	-	0
22	472639.74	1304787.89	-	0
23	472640.95	1304806.13	-	0
24	472643.48	1304844.41	-	0
25	472645.49	1304924.31	-	0
26	472646.26	1304924.39	-	0
27	472646.92	1304945.48	-	0
28	472712.21	1304939.24	-	0
29	472717.21	1304956.22	-	0
30	472718.05	1304960.21	-	0
31	472719.71	1304968.12	-	0
32	472721.72	1304984.45	-	0
33	472724.90	1305006.96	-	0
34	472725.77	1305006.24	-	0
35	472726.38	1305006.63	-	0
36	472726.79	1305013.29	-	0
37	472735.14	1305060.18	-	0
38	472737.06	1305075.88	-	0
39	472731.56	1305077.29	-	0
40	472705.96	1305125.46	-	0
41	472704.12	1305129.52	-	0
42	472696.83	1305141.03	-	0
43	472678.55	1305172.91	-	0
44	472666.99	1305177.80	-	0
45	472640.63	1305186.85	-	0
46	472607.14	1305198.91	-	0
47	472525.54	1305208.74	-	0
48	472474.28	1305214.04	-	0
49	472473.72	1305208.07	-	0
50	472481.88	1305207.30	-	0
51	472479.44	1305194.97	-	0
52	472474.26	1305194.62	-	0
53	472468.99	1305194.30	-	0
54	472469.08	1305192.80	-	0
55	472464.86	1305192.54	-	0
56	472461.02	1305192.83	-	0
57	472460.13	1305180.89	-	0
58	472468.67	1305180.25	-	0
59	472468.09	1305169.88	-	0
60	472459.46	1305170.53	-	0
61	472449.75	1305170.98	-	0
62	472442.71	1305171.53	-	0
63	472400.19	1305175.25	-	0
64	472308.18	1304592.28	-	0
65	472270.82	1304588.29	-	0
1	472493.00	1305206.72	-	0
2	472498.85	1305206.71	-	0
3	472499.00	1305200.94	-	0
4	472493.00	1305200.95	-	0
1				
1	472639.80	1304760.82	-	0
2	472642.14	1304787.89	-	0

3	472639.74	1304787.89	-	0
4	472640.95	1304806.13	-	0
5	472643.48	1304844.41	-	0
6	472645.49	1304924.31	-	0
7	472646.26	1304924.39	-	0
8	472646.92	1304945.48	-	0
9	472712.21	1304939.24	-	0
10	472717.21	1304956.22	-	0
11	472718.05	1304960.21	-	0
12	472719.71	1304968.12	-	0
13	472721.72	1304984.45	-	0
14	472724.90	1305006.96	-	0
15	472725.77	1305006.24	-	0
16	472726.38	1305006.63	-	0
17	472726.79	1305013.29	-	0
18	472735.14	1305060.18	-	0
19	472737.06	1305075.88	-	0
20	472731.56	1305077.29	-	0
21	472705.96	1305125.46	-	0
22	472704.12	1305129.52	-	0
23	472696.83	1305141.03	-	0
24	472678.55	1305172.91	-	0
25	472666.99	1305177.80	-	0
26	472640.63	1305186.85	-	0
27	472607.14	1305198.91	-	0
28	472525.54	1305208.74	-	0
29	472474.28	1305214.04	-	0
30	472473.72	1305208.07	-	0
31	472481.88	1305207.30	-	0
32	472479.44	1305194.97	-	0
33	472474.26	1305194.62	-	0
34	472468.99	1305194.30	-	0
35	472469.08	1305192.80	-	0
36	472464.86	1305192.54	-	0
37	472461.02	1305192.83	-	0
38	472460.13	1305180.89	-	0
39	472468.67	1305180.25	-	0
40	472468.09	1305169.88	-	0
41	472459.46	1305170.53	-	0
42	472449.75	1305170.98	-	0
43	472442.71	1305171.53	-	0
44	472400.19	1305175.25	-	0
45	472341.01	1304800.29	-	0
1	472493.00	1305206.72	-	0
2	472498.85	1305206.71	-	0
3	472499.00	1305200.94	-	0
4	472493.00	1305200.95	-	0
1				
1	472257.73	1304450.47	-	0
2	472263.80	1304440.88	-	0
3	472270.63	1304436.19	-	0
4	472425.82	1304454.79	-	0
5	472554.04	1304486.50	-	0
6	472565.82	1304484.45	-	0
7	472580.56	1304481.05	-	0
8	472588.19	1304480.91	-	0
9	472584.60	1304484.60	-	0
10	472568.01	1304495.92	-	0
11	472549.49	1304503.69	-	0
12	472529.79	1304507.61	-	0
13	472509.70	1304507.51	-	0
14	472292.99	1304484.56	-	0
15	472272.25	1304480.11	-	0

16	472254.91	1304472.28	-	0
1				
1	472680.94	1304485.25	-	0
2	472685.70	1304519.34	-	0
3	472684.81	1304529.14	-	0
4	472684.43	1304551.94	-	0
5	472685.38	1304551.94	-	0
6	472686.00	1304563.64	-	0
7	472687.85	1304563.44	-	0
8	472687.51	1304574.14	-	0
9	472681.22	1304576.88	-	0
10	472680.09	1304567.57	-	0
11	472678.77	1304545.58	-	0
12	472678.97	1304524.89	-	0
1				
1	472393.03	1304666.64	-	0
2	472392.27	1304669.07	-	0
3	472390.80	1304668.64	-	0
4	472391.49	1304666.19	-	0
1				
1	472396.23	1304658.60	-	0
2	472398.57	1304659.45	-	0
3	472397.59	1304661.81	-	0
4	472395.37	1304661.06	-	0
1				
1	472544.39	1304665.02	-	0
2	472545.47	1304665.53	-	0
3	472545.89	1304666.62	-	0
4	472545.36	1304667.70	-	0
5	472544.25	1304668.08	-	0
6	472543.17	1304667.54	-	0
7	472542.78	1304666.49	-	0
8	472543.32	1304665.40	-	0
1				
1	472270.63	1304436.19	-	0
2	472425.82	1304454.79	-	0
3	472554.04	1304486.50	-	0
4	472565.82	1304484.45	-	0
5	472580.56	1304481.05	-	0
6	472589.64	1304480.88	-	0
7	472678.14	1304465.19	-	0
8	472685.70	1304519.34	-	0
9	472684.81	1304529.14	-	0
10	472684.43	1304551.94	-	0
11	472685.38	1304551.94	-	0
12	472686.00	1304563.64	-	0
13	472687.85	1304563.44	-	0
14	472687.51	1304574.14	-	0
15	472646.53	1304591.98	-	0
16	472626.94	1304636.13	-	0
17	472637.87	1304673.99	-	0
18	472632.91	1304693.90	-	0
19	472636.62	1304723.96	-	0
20	472642.14	1304787.89	-	0
21	472639.74	1304787.89	-	0
22	472640.95	1304806.13	-	0
23	472643.48	1304844.41	-	0
24	472645.49	1304924.31	-	0
25	472646.26	1304924.39	-	0
26	472646.92	1304945.48	-	0

27	472712.21	1304939.24	-	0
28	472717.21	1304956.22	-	0
29	472718.05	1304960.21	-	0
30	472719.71	1304968.12	-	0
31	472721.72	1304984.45	-	0
32	472724.90	1305006.96	-	0
33	472725.77	1305006.24	-	0
34	472726.38	1305006.63	-	0
35	472726.79	1305013.29	-	0
36	472735.14	1305060.18	-	0
37	472737.06	1305075.88	-	0
38	472731.56	1305077.29	-	0
39	472705.96	1305125.46	-	0
40	472704.12	1305129.52	-	0
41	472696.83	1305141.03	-	0
42	472678.55	1305172.91	-	0
43	472666.99	1305177.80	-	0
44	472640.63	1305186.85	-	0
45	472607.14	1305198.91	-	0
46	472525.54	1305208.74	-	0
47	472474.20	1305213.16	-	0
48	472473.72	1305208.07	-	0
49	472481.88	1305207.30	-	0
50	472479.44	1305194.97	-	0
51	472474.26	1305194.62	-	0
52	472468.99	1305194.30	-	0
53	472469.08	1305192.80	-	0
54	472464.86	1305192.54	-	0
55	472461.02	1305192.83	-	0
56	472460.13	1305180.89	-	0
57	472468.67	1305180.25	-	0
58	472468.09	1305169.88	-	0
59	472459.46	1305170.53	-	0
60	472449.75	1305170.98	-	0
61	472442.71	1305171.53	-	0
62	472400.19	1305175.25	-	0
63	472308.18	1304592.28	-	0
64	472264.41	1304587.60	-	0
65	472259.31	1304583.51	-	0
66	472254.60	1304474.69	-	0
67	472257.73	1304450.47	-	0
68	472263.80	1304440.88	-	0
1	472493.00	1305200.95	-	0
2	472493.00	1305206.72	-	0
3	472498.85	1305206.71	-	0
4	472499.00	1305200.94	-	0
1				
1	472525.54	1305208.74	-	0
2	472474.28	1305214.04	-	0
3	472474.20	1305213.16	-	0
1				
1	472574.91	1304674.12	-	0
2	472574.30	1304676.02	-	0
3	472573.59	1304675.80	-	0
4	472574.19	1304673.90	-	0
1				
1	472636.62	1304723.96	-	0
2	472642.14	1304787.89	-	0
3	472640.78	1304787.89	-	0
4	472628.79	1304647.93	-	0
5	472601.30	1304478.81	-	0

6	472678.14	1304465.19	-	0
7	472685.70	1304519.34	-	0
8	472684.81	1304529.14	-	0
9	472684.43	1304551.94	-	0
10	472685.38	1304551.94	-	0
11	472686.00	1304563.64	-	0
12	472687.85	1304563.44	-	0
13	472687.51	1304574.14	-	0
14	472646.53	1304591.98	-	0
15	472626.94	1304636.13	-	0
16	472637.87	1304673.99	-	0
17	472632.91	1304693.90	-	0
2				
1	472654.22	1304944.78	-	0
2	472712.21	1304939.24	-	0
3	472713.25	1304942.78	-	0
4	472655.05	1304954.46	-	0
1				
1	472541.33	1304666.20	-	0
2	472542.45	1304668.15	-	0
3	472541.34	1304668.77	-	0
4	472540.20	1304666.85	-	0
1				
1	472582.77	1304687.88	-	0
2	472581.45	1304687.33	-	0
3	472582.52	1304684.74	-	0
4	472583.90	1304685.27	-	0
1				
1	472404.19	1304670.89	-	0
2	472403.39	1304673.48	-	0
3	472402.03	1304673.00	-	0
4	472402.83	1304670.47	-	0
1				
1	472409.78	1304672.81	-	0
2	472409.06	1304675.46	-	0
3	472407.55	1304675.02	-	0
4	472408.27	1304672.37	-	0
1				
1	472394.94	1304658.32	-	0
2	472394.11	1304660.51	-	0
3	472392.74	1304660.01	-	0
4	472393.58	1304657.77	-	0
1				
1	472418.82	1304673.80	-	0
2	472418.20	1304676.20	-	0
3	472416.92	1304675.82	-	0
4	472417.50	1304673.46	-	0
1				
1	472550.34	1304669.71	-	0
2	472550.34	1304673.01	-	0
3	472548.82	1304673.01	-	0
4	472548.80	1304669.73	-	0
1				
1	472544.92	1304658.12	-	0
2	472546.33	1304660.46	-	0

3	472544.91	1304661.32	-	0
4	472543.52	1304658.98	-	0
1				
1	472541.66	1304651.39	-	0
2	472542.85	1304653.18	-	0
3	472541.78	1304653.88	-	0
4	472540.59	1304652.09	-	0
1				
1	472400.62	1304667.13	-	0
2	472399.31	1304670.90	-	0
3	472396.85	1304670.11	-	0
4	472398.11	1304666.35	-	0
1				
1	472542.65	1304669.44	-	0
2	472542.64	1304671.59	-	0
3	472541.37	1304671.59	-	0
4	472541.37	1304669.43	-	0
1				
1	472544.92	1304658.12	-	0
2	472546.33	1304660.46	-	0
3	472544.91	1304661.32	-	0
4	472543.52	1304658.98	-	0
1				
1	472434.18	1305149.48	-	0
2	472436.21	1305149.89	-	0
3	472435.59	1305152.92	-	0
4	472433.57	1305152.50	-	0

План (чертеж, схема) земельного участка

