

**АКТ**

**государственной историко-культурной экспертизы выявленных объектов культурного наследия в целях обоснования целесообразности включения данных объектов в Единый государственный реестр объектов культурного наследия (памятников истории и культуры) народов Российской Федерации, выявленного объекта культурного наследия «Дом жилой», 1951 г., архит. Р.М. Муртазин, расположенного по адресу: Казань, ул. Право-Булачная, 37**

Дата начала проведения экспертизы	01.07.2025
Дата окончания проведения экспертизы	05.12.2025
Место проведения экспертизы	г. Казань, г. Уфа, г. Киров
Заказчик экспертизы	Комитет Республики Татарстан по охране объектов культурного наследия,

**Сведения об организации и эксперте, проводящих экспертизу:**

Фамилия, имя, отчество:	Абдулгужин Дим Иделович
Образование:	Высшее, Башкирский государственный университет, диплом №БВС0610561 от 18.06.1999 г.
Специальность:	Историк, преподаватель истории
Ученая степень (звание):	нет
Стаж работы	24 года
Место работы и должность:	ООО «Центр экспертизы», эксперт
Реквизиты аттестации:	Приказ Министерства культуры Российской Федерации от 29.03.2023 № 776 объекты экспертизы: - выявленные объекты культурного

	<p>наследия в целях обоснования целесообразности включения данных объектов в реестр;</p> <p>- документы, обосновывающие включение объектов культурного наследия в реестр;</p>
--	---

**– Сведения об эксперте:** *(для юридического лица)*

<p>Общество с ограниченной ответственностью «Центр экспертизы» (далее – ООО «ЦЭ»)</p>	<p>Юр. адрес: РФ, 612080, Кировская область, Оричевский р-н, пгт Оричи, Комсомольская ул., д. 42а, кв. 8; ИНН/КПП 4324009184/ 432401001 ОГРН 1224300001210</p>
---	--

Организация соответствует требованиям подпункта «б» пункта 3 Положения о государственной историко-культурной экспертизе, утверждённого Постановлением Правительства РФ от 25.04.2024 г. №530.

**Ответственность эксперта:**

В соответствии с законодательством Российской Федерации эксперт несет ответственность за достоверность и обоснованность сведений и выводов, изложенных в акте государственной историко-культурной экспертизы, и соблюдение принципов проведения историко-культурной экспертизы, установленных статьей 29 Федерального закона «Об объектах культурного наследия (памятниках истории и культуры) народов Российской Федерации» №73-ФЗ от 25.06.2002 г. и «Положением о государственной историко-культурной экспертизе», утвержденным постановлением Правительства Российской Федерации от 25.04.2024 г. №530.

Эксперт не имеет родственных связей с заказчиком (его должностными лицами, работниками); не состоит в трудовых отношениях с заказчиком; не имеет долговых или иных имущественных обязательств перед заказчиком; не владеет ценными бумагами, акциями (долями участия, паями в уставных капиталах) заказчика; не заинтересован в результатах исследований и решений, вытекающих

из настоящего экспертного заключения, с целью получения выгоды в виде денег, ценностей, иного имущества, услуг имущественного характера или имущественных прав для себя или третьих лиц.

Экспертом при подписании акта государственной историко-культурной экспертизы, выполненного на электронном носителе в формате переносимого документа (PDF), обеспечена конфиденциальность ключа усиленной квалифицированной электронной подписи.

### **Нормативные правовые акты, обосновывающие решения экспертизы:**

1. Федеральный закон от 25.06.2002 № 73-ФЗ «Об объектах культурного наследия (памятниках истории и культуры) народов Российской Федерации»;
2. Положение о государственной историко-культурной экспертизе, утвержденное постановлением Правительства Российской Федерации от 25.04.2024 № 530;
3. Положение о едином государственном реестре объектов культурного наследия (памятников истории и культуры) народов Российской Федерации, утвержденное приказом Министерства культуры Российской Федерации от 03.10.2011 № 954;
4. Закон Республики Татарстан от 01.04.2005 г. № 60-ЗРТ «Об объектах культурного наследия в Республике Татарстан».

### **1. Цели и объект экспертизы**

#### ***1.1. Цель проведения государственной историко-культурной экспертизы:***

Обоснование включения выявленного объекта культурного наследия «Дом жилой», 1951 г., архит. Р.М. Муртазин, расположенного по адресу: Казань, ул. Право-Булачная, 37, в единый государственный реестр объектов культурного наследия (памятников истории и культуры) народов Российской Федерации.

#### ***1.2. Объект государственной историко-культурной экспертизы:***

- Выявленный объект культурного наследия «Дом жилой», 1951 г., архит. Р.М. Муртазин, расположенный по адресу: Казань, ул. Право-Булачная, 37, (далее –

Объект);

- Документы, обосновывающие включение выявленного объекта культурного наследия «Дом жилой», 1951 г., архит. Р.М. Муртазин, расположенного по адресу: Казань, ул. Право-Булачная, 37, в Единый государственный реестр объектов культурного наследия (памятников истории и культуры) народов Российской Федерации.

#### **Перечень документов, представленных заказчиком:**

Приказ Министерства культуры Республики Татарстан от 03.05.2011 №276 «Об утверждении границ территорий выявленных объектов культурного наследия, расположенных в г. Казани, и режиме их использования»

Список вновь выявленных объектов Республики Татарстан, представляющих историческую, научную, художественную или иную ценность от 01.01.2002

#### **Сведения об обстоятельствах, повлиявших на процесс проведения и результат государственной историко-культурной экспертизы**

Обстоятельства, повлиявшие на процесс проведения и результат государственной историко-культурной экспертизы, **отсутствуют.**

#### **Сведения о проведённых исследованиях в рамках экспертизы (применённые методы, объём и характер выполненных работ, результаты)**

При подготовке настоящего заключения экспертом были проведены следующие исследования и мероприятия:

- рассмотрены представленные заказчиком экспертизы документы, подлежащие экспертизе;
- в рамках историко-библиографических исследований изучены источники и литература по объекту и составлены краткие исторические сведения;
- проведен анализ объекта на основании проведенной фотофиксации;
- изучены дополнительные документы и материалы, собранные и полученные при проведении экспертизы;
- проведён сравнительный анализ всего комплекса данных (документов, материалов, информации) по объекту, включающего документы и материалы, принятые от Заказчика, и информацию, выявленную Экспертом;



- оформлены результаты проведенных исследований в виде акта государственной историко-культурной экспертизы.

Исследования проведены с применением методов источниковедческого, историко-архивного, историко-градостроительного и историко-архитектурного анализа в объеме, достаточном для обоснования выводов историко-культурной экспертизы.

Эксперт при исследовании документов и материалов, представленных на экспертизу и собранных в ходе экспертизы, счел их достаточными для подготовки заключения.

Эксперт установил, что иных положений и условий, необходимых для проведения экспертизы, не требуется.

## **Факты и сведения, выявленные и установленные в результате проведенных исследований**

### **Общие сведения**

Объект включен в список вновь выявленных объектов Республики Татарстан, представляющих историческую, научную, художественную или иную ценность от 01.01.2002, в котором содержатся следующие сведения об Объекте:

датировка – 1951 г.;

автор, архитектор, скульптор, материал – архитектор Р.М. Муртазин;

местонахождение объекта – ул. Право-Булачная, 37

пользователь или собственник – муниципальная собственность, жилье;

современное использование (пользователь) – по назначению;

техническое состояние –;

Предмет охраны не утвержден

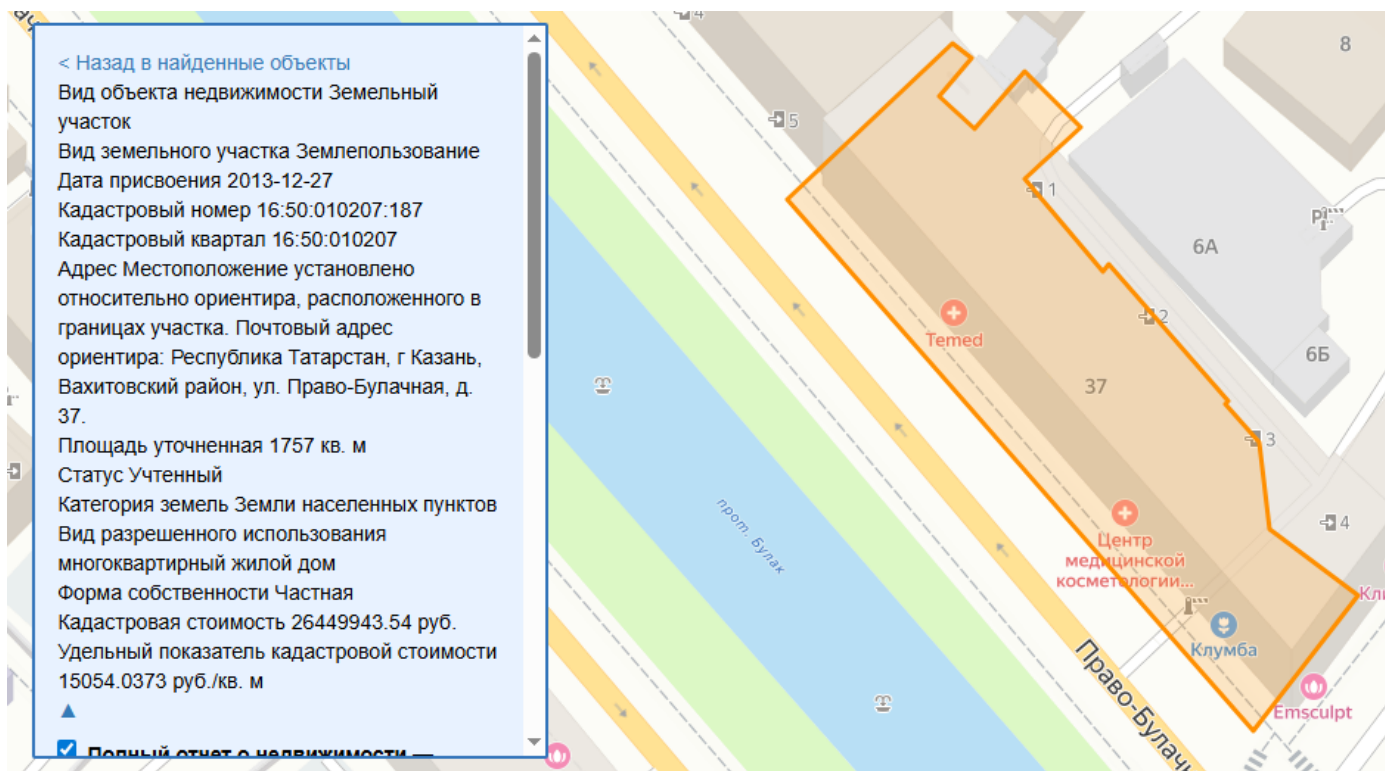
Границы территории утверждены приказом Министерства культуры Республики Татарстан от 03.05.2011 №276 «Об утверждении границ территорий выявленных объектов культурного наследия, расположенных в г. Казани, и режиме их использования»

### **Сведения о правообладателе объекта культурного наследия**


Согласно сведениям из Публичной кадастровой карты, Объект расположен на земельном участке с кадастровым номером 16:50:010207:187.

Вид разрешенного использования: многоквартирный жилой дом.

Адрес согласно сведениям из ЕГРН: Республика Татарстан, г Казань, Вахитовский район, ул. Право-Булачная, д. 37.



Положение Объекта на публичной кадастровой карте



- выявленный объект культурного наследия

Схема расположения выявленного объекта на спутниковом снимке г. Казань, 2025 г.



## Краткие исторические сведения



Местоположение г. Казань на карте Республики Татарстан

Право-Булачная улица — улица в историческом центре Казани.

Улица начинается от Площади Тысячелетия и проходит вдоль реки Булак, пересекая улицы Чернышевского, Мусы Джалиля, Кави Наджми, Астрономическая, Университетская, и заканчивается пересечением с улицей Пушкина и Татарстан; далее продолжается как улица Марселя Салимжанова.

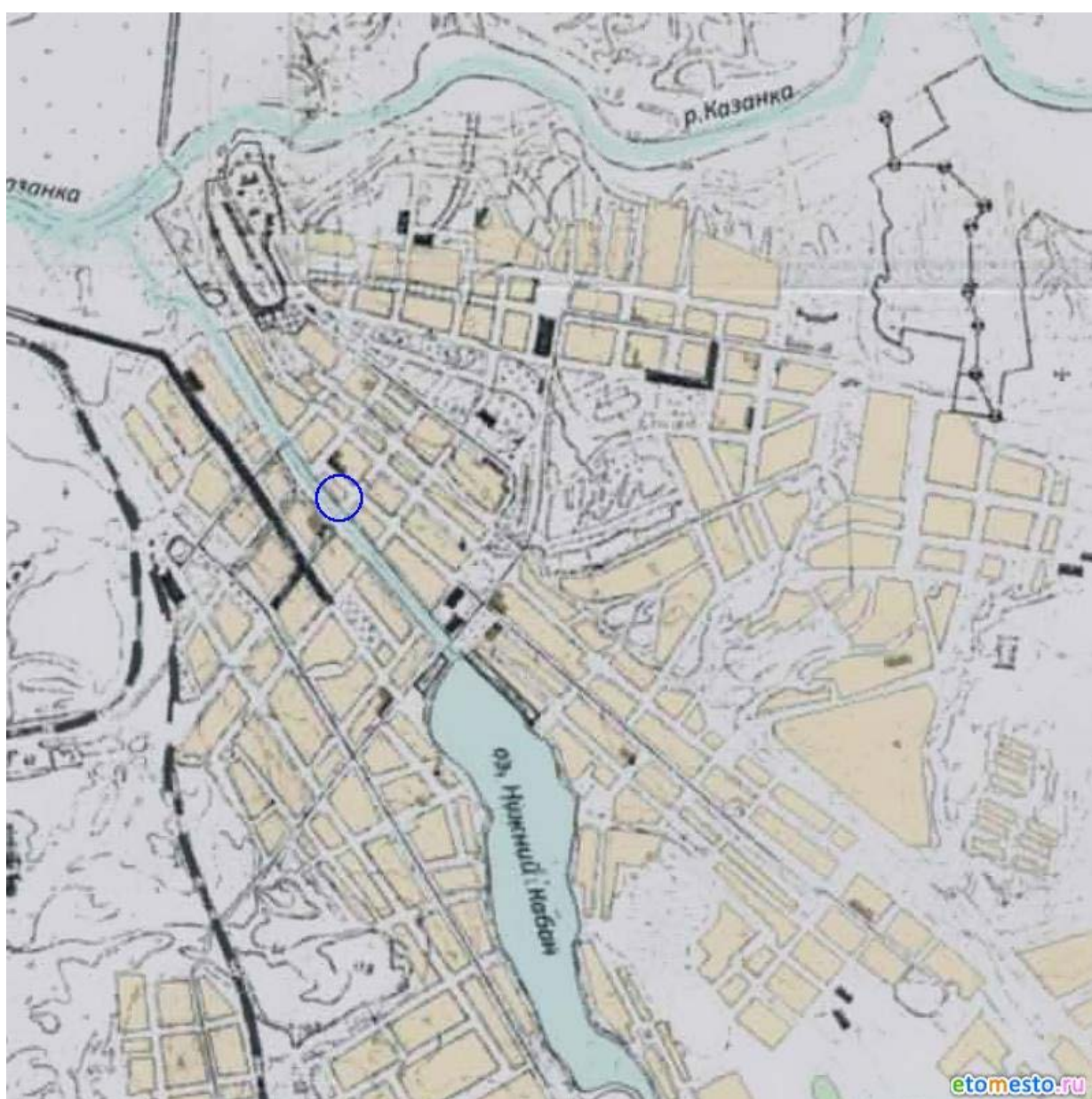
Во времена Казанского ханства вдоль правого берега Булака проходила крепостная стена. После захвата Казани русскими крепость была расширена, и значительная часть местности, занятой современной улицей, оказалась внутри неё. Во второй половине XVI века правый берег Булака в его верхнем течении был занят посадом, а в среднем течении находились Вешнякова и Новая (Богоявленская) слободы. В конце XVIII века улица имела деревянную застройку, которая к началу второй половины XIX века сменилась каменной. В конце XIX — начале

XX века на улице в разное время находились: Казанская ремесленная управа, канцелярия Лаишевского резервного батальона, XXVII городское начальное училище, типолитография Домбровского.

До революции улица имела название Правая набережная Булака и административно относилась к 1-й полицейской части.

2 ноября 1927 года улице было присвоено современное название.

После введения районного деления в Казани относилась к Бауманскому району, а после его упразднения — к Вахитовскому району.



Местоположение участка строительства Объекта на плане г. Казани с показанием строительства за 1946 г.

Многokвартирный 5 этажный жилой дом построен в 1951–1952 по проекту Р.М. Муртазина для работников жиркомбината им. Вахитова.

Зеленая сталинка на набережной Булака — пример дома с четко артикулированным углом в виде поднятой на этаж «башни». На ее облик повлияли «магистральные» неоренессансные жилые дома Ивана Жолтовского. Горизонтальные тяги делят фасад дома на три яруса. Нижний имеет рельефную облицовку, большие арочные и прямоугольные окна. Средний имитирует балконы. Верхний высотой в три этажа украшен эркерами-лоджиями. Завитковые фронтоны с разорванными карнизами и тюльпанные капители отражают мотивы местного декоративного искусства.

Зеленый дом стоит на бывшем участке владельцев «Торгового дома М. Корольковой и А. Барабановой с сыновьями», занимавшегося кондитерским производством. В начале XX века здесь располагалось складское помещение с въездом со стороны улицы Поперечно-Вознесенской (современной Кави Наджми).

Муртазин Рашад Мусич, архитектор, педагог, заслуженный деятель искусств ТАССР (1970)

17 мая 1911 г., город Троицк, Оренбургская губерния – 23 января 1987 г., Казань.

Окончил Троицкую профессионально-техническую школу «Стройуч» по специальности «строитель-десятник» (1928), Ленинградский институт инженеров коммунального строительства (1937), куда перевелся из Казанского института инженеров коммунального строительства (1934). В 1937–1959 гг. в проектных организациях Казани: руководитель архитектурно-строительных групп, начальник отделов. В 1959–1962 гг. директор Казанского филиала института «Приволжгипросельхозстрой», в 1963–1967 гг. главный архитектор Казанского филиала института «Союзпромпроект».

Автор генеральных планов и многих построек архитектурно-планировочных комплексов и зданий городов Лениногорск, Бугульма (1950–1970 гг., в соавторстве с П.А.Саначиным и Г.А.Солдатовым), Дворца культуры завода имени Серго в городе Зеленодольск (1954), учебного корпуса Казанского авиационного института на площади Свободы (1954–1957 гг., ныне технический университет), жилого дома с

книжным магазином по улице Пушкина в Казани и др. В 1966–1971 гг. в Казанском инженерно-строительном институте. Председатель правления Татарского отделения Союза архитекторов СССР (1941–1943).



Фотография Муртазина Р.М

Основная тема фасадов — сочетание разработанного 2 ярусного цоколя и ритма лоджий в оригинальных вытянутых эркерах     портиках. На уровне второго этажа выделяются псевдоширинковый междуэтажный пояс и расположенные под ним спаренные полуколонны, обрамляющие углубления с вписанными в них окнами. Над углом возведен шестой этаж с арочными окнами, еще одним орнаментальным поясом, массивным карнизом и ажурной парапетной стенкой     оградой. В доме предполагались



64 квартиры, продовольственный магазин, детские ясли и механическая прачечная, замененные потом стоматологической поликлиникой.



Фотография места, где будет построен Объект, 1879 г.




Фотография места, где будет построен Объект, 1904-1907 г.





Начало строительства, 1949 г.



Строительство Объекта, 1952





Фотография, 1952 г.

**Перечень документов и материалов, собранных и полученных при проведении экспертизы, а также использованной для нее специальной, технической и справочной литературы**

Зеленова С.В. Формирование системы критериев оценки историко-архитектурного наследия в России. Автореферат дисс. к.арх. - Н.Новгород, 2009. - 24 с.;

Разработка и согласование методических указаний по проведению комплексных историко-культурных исследований. Книга 2. Методические указания по проведению комплексных историко-культурных исследований / ГУП «НИиПИ генерального плана Москвы»; авт. коллектив: Соловьёва Е.Е., Царёва Т.В., Дутлова Е.Ю., Белоконь А.А., Ким О.Г., Гурецкая А.С., Липгарт Н.Р.; заказчик: Комитет по архитектуре и градостроительству города Москвы. - М., 2009. – 54 с. / Департамент культурного наследия города Москвы;

Методические указания по определению предмета охраны для объектов, предложенных к включению в реестр объектов культурного наследия, выявленных объектов культурного наследия и объектов культурного наследия федерального и

регионального значения (памятников истории и культуры), подготовленные по заказу Комитета по культурному наследия города Москвы (Москомнаследие) в 2011 году ООО «ПФ-Градо»;

Приказ Министерства культуры РФ от 4 июня 2015 г. № 1745 «Об утверждении требований к составлению проектов границ территорий объектов культурного наследия».

#### Источники:

Р.А. Айнутдинов, Е.В. Липаков, Р.Р. Хайрутдинов. «Республика Татарстан: Памятники истории и культуры». г. Казань Издательство «Эйдос». 1993 г.

Объекты культурного наследия Республики Татарстан. Т. 2: Административные районы. Иллюстрированный каталог / под ред. А.М. Тарунова. — М.: НИИЦентр, 2021. — 1088 с., ил.

#### Электронные источники:

<https://vsepro.tatar/urochische-elagino-tserkov-vozneseeniya-gospodnya.html>

<http://www.etomesto.ru/>

#### **Обоснование выводов экспертизы**

По объекту были выполнены анализ предоставленных заказчиком документов, историко-архивные исследования, проведено определение историко-культурной ценности объекта.

Историческая и архитектурно-градостроительная ценность – выявленный объект культурного наследия является значимым элементом истории г. Казань и Республики Татарстан.

Мемориальная ценность – отсутствует.

Художественно-эстетическая ценность – объект имеет выразительный архитектурный облик, связанный с окружающей исторической застройкой, обладает высокой степенью воздействия на восприятие.

Научная ценность определяется подлинностью объекта, высокой степенью сохранности здания, включающей объемно-пространственные и архитектурно-художественные характеристики, подлинные конструктивные элементы, архитектурные детали.

По результатам проведенных исследований установлено следующее:

- на момент проведения экспертизы выявленный объект культурного наследия «Дом жилой», 1951 г., архит. Р.М. Муртазин, расположенный по адресу: Казань, ул. Право-Булачная, 37, обладает историко-архитектурной, художественной, научной и мемориальной ценностью;

- выявленный объект культурного наследия «Дом жилой», 1951 г., архит. Р.М. Муртазин, расположенный по адресу: Казань, ул. Право-Булачная, 37, соответствует определению объекта культурного наследия – памятник (памятники - отдельные постройки, здания и сооружения с исторически сложившимися территориями (в том числе памятники религиозного назначения, относящиеся в соответствии с Федеральным законом от 30 ноября 2010 года № 327-ФЗ «О передаче религиозным организациям имущества религиозного назначения, находящегося в государственной или муниципальной собственности» к имуществу религиозного назначения); мемориальные квартиры; мавзолеи, отдельные захоронения; произведения монументального искусства; объекты науки и техники, включая военные; объекты археологического наследия), приведенному в статье 3 Федерального закона от 25.06.2002г. № 73-ФЗ, имеет установленную, в соответствии с методикой, историко-культурную ценность, особое значение для истории и культуры Республики Татарстан, обладает территорией, занимаемой объектом, и имеет все основания для включения его в Единый государственный реестр в качестве объекта культурного наследия регионального значения.

#### **Выводы экспертизы:**

Включение выявленного объекта культурного наследия «Дом жилой», 1951 г., архит. Р.М. Муртазин, расположенного по адресу: Казань, ул. Право-Булачная, 37 в Единый государственный реестр объектов культурного наследия (памятников истории и культуры) народов Российской Федерации в качестве объекта культурного наследия регионального значения – **обосновано (ПОЛОЖИТЕЛЬНОЕ заключение).**

Данные, рекомендуемые для внесения в Единый государственный реестр объектов культурного наследия (памятников истории и культуры) народов Российской Федерации

Сведения о наименовании объекта:

**Жилой дом;**

Сведения о времени возникновения или дате создания объекта, датах основных изменений (перестроек) данного объекта и (или) датах связанных с ним исторических событий:

**1951 г.;**

Сведения о местонахождении объекта (адрес объекта или при его отсутствии описание местоположения объекта):

**Республика Татарстан, г. Казань, ул. Право-Булачная, 37**

Сведения о категории историко-культурного значения объекта:

**Объект культурного наследия регионального значения**

Сведения о виде объекта:

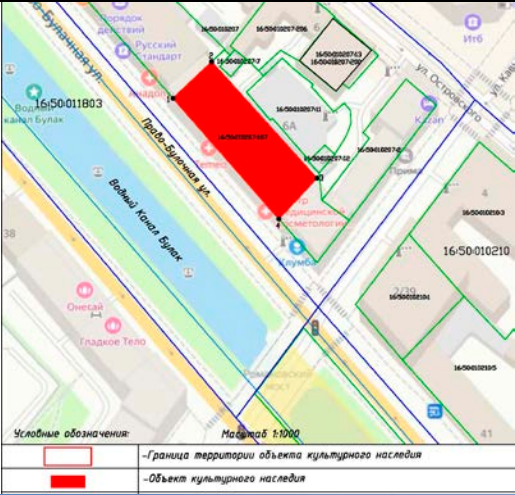


**памятник**

Описание особенностей объекта, являющихся основаниями для включения его в Единый реестр объектов культурного наследия и подлежащих обязательному сохранению (далее – предмет охраны объекта культурного наследия):


Предметом охраны объекта культурного наследия «Дом жилой», 1951 г., архит. Р.М. Муртазин, расположенный по адресу: Казань, ул. Право-Булачная, 37, являются:

№ п/п	Наименование предмета охраны	Описание предмета охраны	Изображение предмета охраны
1	Местоположение	Местоположение в центре г. Казань на пересечении ул. Право-Булачной и ул. Кави Наджми	 <p>Условные обозначения:</p> <p>— Граница территории объекта культурного наследия</p> <p>— Объект культурного наследия</p>






2	Объемно-пространственная композиция	<p>– сложная конфигурация в плане;</p> <p>– высотные отметки по верхней точке памятника</p>	 <p>Условные обозначения:</p> <p>— Граница территории объекта культурного наследия</p> <p>— Объект культурного наследия</p> <p>Масштаб 1:1000</p>  <p>Общий вид с юго-запада</p>
3	Архитектурно-композиционное решение фасадов		
3.1	Юго-западный фасад	<p>- материал: оштукатуренный кирпич.</p> <p>Первый этаж:</p> <ul style="list-style-type: none"> <li>- 22 световые оси</li> <li>- окна 1-6 и 17-22 световых осей прямоугольной формы в многопрофильном наличнике</li> <li>- окна 7-16 световых осей арочной формы в многопрофильном наличнике</li> <li>- прямоугольные дверные проемы в многопрофильном наличнике</li> <li>- проездная арка в многопрофильном наличнике</li> <li>- рустовка стен</li> <li>- межэтажный</li> </ul>	 <p>Общий вид фасада</p>

		<p>карниз</p> <ul style="list-style-type: none"> <li>- широкий фриз над 20-22 световыми осями</li> </ul> <p>2 этаж:</p> <ul style="list-style-type: none"> <li>- оконные проемы прямоугольной формы</li> <li>- угловые лопатки</li> <li>- межоконные лопатки</li> <li>- балюстрады под оконными проемами</li> <li>- межэтажный карниз с ширинкой и сандриками в форме полусфер</li> </ul> <p>3 этаж:</p> <ul style="list-style-type: none"> <li>- прямоугольные оконные проемы</li> <li>- балконы на кронштейнах и розетками в ширинках</li> <li>- колонны балконов</li> </ul> <p>4 этаж:</p> <ul style="list-style-type: none"> <li>- прямоугольные оконные проемы</li> <li>- местоположение и размеры балконных плит</li> <li>- сандрики с витками над эркерными балконами</li> <li>- оконные проемы 1-3 эркерных балконов с арочным завершением</li> </ul> <p>5 этаж:</p> <ul style="list-style-type: none"> <li>- прямоугольные оконные проемы</li> <li>- венчающий (для угловой 6 этажной части - межэтажный)</li> </ul> <p>карниз</p> <p>6 этаж:</p> <ul style="list-style-type: none"> <li>- арочные оконные проемы в многопрофильных наличниках</li> <li>- межоконные и угловые лопатки</li> <li>- фриз с орнаментальным</li> </ul>	
--	--	---	--

		<p>поясом.</p> <ul style="list-style-type: none"> <li>- венчающий карниз с дентикулами</li> <li>- парапетная стенка с балюстрадным ограждением</li> </ul>	
3.2	Юго-восточный фасад	<p>1 этаж:</p> <ul style="list-style-type: none"> <li>- оконные проемы прямоугольной формы в многопрофильном наличнике</li> <li>- широкий фриз межэтажного карниза</li> <li>- прямоугольной формы</li> <li>- угловые и межоконные лопатки</li> <li>- балюстрады под окнами</li> <li>- широкий межэтажный карниз с ширинками и полусферическими сандриками</li> </ul> <p>3 этаж:</p> <ul style="list-style-type: none"> <li>- оконные проемы прямоугольной формы</li> <li>- балкон на кронштейнах и розетками в ширинках</li> <li>- колонны балкона</li> <li>- витковый сандрик завершения над эркерным балконом</li> </ul> <p>4 этаж:</p> <ul style="list-style-type: none"> <li>- арочные оконные проемы в многопрофильных наличниках</li> <li>- межоконные и угловые лопатки</li> <li>- фриз с орнаментальным поясом.</li> <li>- венчающий карниз с дентикулами</li> <li>- парапетная стенка с балюстрадным ограждением</li> </ul>	



		<p>Выступающие стенки угловой части над 6 световой осью первого этажа, уходящие вверх до 5 этажа с прямоугольными оконными проемами и перекрытые широким карнизом с дентикулами</p>	
3.3	Северо-восточный (дворовый) фасад	<ul style="list-style-type: none"> <li>- оконные проемы прямоугольной формы</li> <li>- межэтажный карниз</li> <li>- прямоугольные дверные проемы</li> <li>- сандрик-полочки на кронштейнах над дверными проемами</li> <li>- венчающий карниз</li> <li>- проезжая арка в многопрофильном наличнике 6 этаж</li> <li>- арочные оконные проемы в многопрофильных наличниках</li> <li>- межоконные и угловые лопатки</li> <li>- фриз с орнаментальным поясом.</li> <li>- венчающий карниз с дентикулами</li> <li>- парапетная стенка с балюстрадным ограждением</li> </ul>	

			
3.4	Кровля	Форма вальмовая, материал – листовое железо.	

**Сведения о границах территории Объекта культурного наследия, включая обоснование, текстовое и графическое описания местоположения этих границ, перечень координат характерных точек этих границ в системе координат, установленной для ведения государственного кадастра объектов недвижимости**

Границы территории утверждены приказом Министерства культуры Республики Татарстан от 03.05.2011 №276 «Об утверждении границ территорий выявленных объектов культурного наследия, расположенных в г. Казани, и режиме их использования».

Эксперт согласен с данными границами территории.

Границы территории Объекта в корректировке не нуждаются.

**Приложения к акту экспертизы:**

**Приложение № 1.** Фотофиксация выявленного объекта культурного наследия «Дом жилой», 1951 г., архит. Р.М. Муртазин, расположенного по адресу: Казань, ул. Право-Булачная, 37.

**Приложение № 2.** Копии писем о запросе документации.

**Приложение № 3.** Государственный контракт.

**Приложение № 4.** Трудовые договоры с экспертами.

**Приложение № 5.** Список вновь выявленных объектов Республики Татарстан, представляющих историческую, научную, художественную или иную ценность от 01.01.2002;

**Приложение № 6.** Проект предмета охраны

**Приложение № 7.** Приказ Министерства культуры Республики Татарстан от 03.05.2011 №276 «Об утверждении границ территорий выявленных объектов культурного наследия, расположенных в г. Казани, и режиме их использования»

**Приложение №8.** Выписки из ЕГРН

Я, Абдулгужин Дим Иделович, в соответствии с законодательством Российской Федерации несу ответственность за достоверность и обоснованность сведений и выводов, изложенных в настоящем акте.

**ПОДПИСАНО                      УСИЛЕННОЙ                      КВАЛИФИЦИРОВАННОЙ  
ЭЛЕКТРОННОЙ ЦИФРОВОЙ ПОДПИСЬЮ**

**Эксперт по проведению государственной  
историко-культурной экспертизы: Д.И. Абдулгужин**

**05.12.2025**

**Эксперт по проведению государственной  
историко-культурной экспертизы ООО «Центр экспертизы»**

**05.12.2025**



## Фотофиксация современного состояния



Фото 1. Общий вид с юго-востока



Фото 2. Вид с юга





Фото 3. Вид с северо-запада



Фото 4. Вид с юго-запада

ООО «Центр экспертизы»

612080, Российская Федерация,  
Кировская область, Оричевский район,  
пгт Оричи, улица Комсомольская 42а,  
кв.8.

ОГРН 1224300001210 ИНН 4324009184

e-mail: razdelexpert@yandex.ru

Исх.№ 463-Зот19.05.2025

Государственное бюджетное учреждение  
«Государственный архив Республики  
Татарстан»

Директору  
Горохову Сергею Николаевичу

Уважаемый Сергей Николаевич!

ООО «Центр экспертизы» является исполнителем государственных контрактов на оказание работ по проведению государственных историко-культурных экспертиз, обосновывающих принятие решения органом охраны объектов культурного наследия о включении выявленных объектов культурного наследия, расположенных на территории Дрожжановского, Камско-Устьинского, Лениногорского муниципальных районов Республики Татарстан и города Казани, в связи с чем, просим вас предоставить архивные справки по объектам, которые описаны ниже и направить информацию на адрес электронной почты [razdelexpert@yandex.ru](mailto:razdelexpert@yandex.ru). Оплату гарантируем.

В случае, если таких материалов не имеется, просьба дать официальный ответ об их отсутствии.

**Перечень выявленных объектов культурного наследия**

1	Дом купца В.О. Васиярова, 1910 г.	Список вновь выявленных объектов, от 1.01.2002 г.	Дрожжановский район, с. Новое Ильмово
2	Церковь Троицкая, 1791-1796гг.	Список вновь выявленных объектов, от 1.01.2002 г.	Камско-Устьинский муниципальный район, с. Теньки
3	Церковь Христо-Рождественская, 1761г., 1878г.	Список вновь выявленных объектов, от 1.01.2002 г.	Камско-Устьинский муниципальный район, с. Русские Буртасы, ул. Нагорная, д. 1а
4	Бюст академика-геолога И.М.Губкина, 1978г., ск.Р.А. Агафонов	Список вновь выявленных объектов, от 1.01.2002 г.	г.Лениногорск, ул. Агадуллина
5	Монумент первооткрывателям нефти в Татарии, 1975г., ск.	Список вновь выявленных объектов, от 1.01.2002 г.	г.Лениногорск, пр.Ленина



	Б.Д.Фузеев, архит. А.В.Печеркин		
6	Памятник геологу В.Д.Шашину, 1981г., ск.Н.Р.Рогожин, архит. В.П.Морозов, В.П.Федотов	Список вновь выявленных объектов, от 1.01.2002 г.	г.Лениногорск, ул. Шашина
7	Место открытия первого нефтяного месторождения в \Татарии (Шугуровское нефтяное месторождение), 12.08.1943г.	Список вновь выявленных объектов, от 1.01.2002 г.	с.Новое Шугурово
8	Камень с рунической надписью, 9-12вв.	Список вновь выявленных объектов, от 1.01.2002 г.	с.Сарабикуново
9	Скважина 3-первое месторождение нефти в Татарии-Ромашино, 25.07.1948г.	Список вновь выявленных объектов, от 1.01.2002 г.	с.Тимяшово (Ромашкино)
10	Михайло-Архангельская церковь, 1889-1902гг., архит. П.Шиманский	Список вновь выявленных объектов, от 1.01.2002 г.	с.Спиридоновка
11	Дом Чепурина Е.А. с флигелем, 1906 г., архит. Л.К.Хрщонович	Список выявленных объектов культурного наследия. город Казань, от 27.03.2009 г.	Казань, ул. Большая Красная, 58, литеры А, Б
12	Дом жилой, 1951 г., архит. Р.М.Муртазин	Список выявленных объектов культурного наследия. город Казань, от 27.03.2009 г.	Казань, ул. Право-Булачная, 37
13	Жилой дом, нач. XX в.	Приказ МК РТ от 21.09.2015 № 1031 од	Казань, ул. Горького, д. 28
14	Жилой дом, 1949-1954 гг., арх. П.А.Саначин, Г.И.Солдатов	Постановление КМ РТ от 15.09.1994 № 454	Казань, Куйбышева, 7 (ул.Пушкина, д.5/43)

Контактный телефон: +79195052475 Лилия Валерьевна Архипова

Генеральный директор



Л.В. Архипова



Общество с ограниченной ответственностью

«Центр экспертизы»

ООО «Центр экспертизы»  
612080, Российская Федерация,  
Кировская область, Оричевский район,  
пгт Оричи, улица Комсомольская 42а,  
кв.8.  
ОГРН 1224300001210 ИНН 4324009184  
[e-mail: razdelexpert@yandex.ru](mailto:razdelexpert@yandex.ru)  
Исх.№ 108-3 от 30.06.2025

Комитет Республики Татарстан по охране  
объектов культурного наследия

Председателю Комитета  
Гущину Ивану Николаевичу

Уважаемый Иван Николаевич!

ООО «Центр экспертизы» является исполнителем государственных контрактов на оказание работ по проведению государственных историко-культурных экспертиз, обосновывающих принятие решения органом охраны объектов культурного наследия о включении выявленных объектов культурного наследия, расположенных на территории Дрожжановского, Камско-Устьинского, Лениногорского муниципальных районов Республики Татарстан и города Казани, в связи с чем, просим вас предоставить имеющуюся информацию по объектам, которые описаны ниже и направить информацию на адрес электронной почты [razdelexpert@yandex.ru](mailto:razdelexpert@yandex.ru)

В случае, если таких материалов не имеется, просьба дать официальный ответ об их отсутствии.

**Перечень выявленных объектов культурного наследия**

1	Дом купца В.О. Васярова, 1910 г.	Список вновь выявленных объектов, от 1.01.2002 г.	Дрожжановский район, с. Новое Ильмово
2	Церковь Троицкая, 1791-1796гг.	Список вновь выявленных объектов, от 1.01.2002 г.	Камско-Устьинский муниципальный район, с. Теньки
3	Церковь Христо-Рождественская, 1761г., 1878г.	Список вновь выявленных объектов, от 1.01.2002 г.	Камско-Устьинский муниципальный район, с. Русские Буртасы, ул. Нагорная, д. 1а
4	Бюст академика-геолога И.М.Губкина, 1978г., ск.Р.А. Агафонов	Список вновь выявленных объектов, от 1.01.2002 г.	г. Лениногорск, ул. Агадуллина
5	Монумент первооткрывателям нефти в Татарии, 1975г., ск. Б.Д.Фузеев, архит. А.В.Печеркин	Список вновь выявленных объектов, от 1.01.2002 г.	г. Лениногорск, пр. Ленина
6	Памятник геологу В.Д.Шашину, 1981г., ск.Н.Р.Рогожин, архит. В.П.Морозов, В.П.Федотов	Список вновь выявленных объектов, от 1.01.2002 г.	г. Лениногорск, ул. Шашина



7	Место открытия первого нефтяного месторождения в \Татарии (Шугуровское нефтяное месторождение), 12.08.1943г.	Список вновь выявленных объектов, от 1.01.2002 г.	с.Новое Шугурово
8	Камень с рунической надписью, 9-12вв.	Список вновь выявленных объектов, от 1.01.2002 г.	с.Сарабикуново
9	Скважина 3-первое месторождение нефти в Татарии-Ромашино, 25.07.1948г.	Список вновь выявленных объектов, от 1.01.2002 г.	с.Тимяшово (Ромашкино)
10	Михайло-Архангельская церковь, 1889-1902гг., архит. П.Шиманский	Список вновь выявленных объектов, от 1.01.2002 г.	с.Спиридоновка
11	Дом Чепурина Е.А. с флигелем, 1906 г., архит. Л.К.Хрщонович	Список выявленных объектов культурного наследия. город Казань, от 27.03.2009 г.	Казань, ул. Большая Красная, 58, литеры А, Б
12	Дом жилой, 1951 г., архит. Р.М.Муртазин	Список выявленных объектов культурного наследия. город Казань, от 27.03.2009 г.	Казань, ул. Право-Булачная, 37
13	Жилой дом, нач. XX в.	Приказ МК РТ от 21.09.2015 № 1031 од	Казань, ул. Горького, д. 28
14	Жилой дом, 1949-1954 гг., арх. П.А.Саначин, Г.И.Солдатов	Постановление КМ РТ от 15.09.1994 № 454	Казань, Куйбышева, 7 (ул.Пушкина, д.5/43)

Необходимая информация:

- а) материалы, содержащие информацию о ценности объекта с точки зрения истории, археологии, архитектуры, градостроительства, искусства, науки и техники, эстетики, этнологии или антропологии, социальной культуры;
- б) фотографические изображения объекта на момент заключения договора на проведение экспертизы;
- в) проекты зон охраны объекта культурного наследия;
- г) копии паспорта объекта культурного наследия;
- д) копии охранного обязательства собственника объекта культурного наследия или пользователя указанного объекта (охранно-арендного договора, охранного договора);
- е) копии решения органа государственной власти о включении объекта культурного наследия в перечень выявленных объектов культурного наследия;
- ж) копии решения органа государственной власти об утверждении границ территории объекта культурного наследия и правового режима земельных участков в указанных границах;
- з) проектной документации на проведение работ по сохранению объекта культурного наследия (при наличии);
- и) копий документов, удостоверяющих (устанавливающих) права на объект культурного наследия и (или) земельные участки в границах его территории;
- к) выписки из Единого государственного реестра прав на недвижимое имущество и сделок с ним, содержащей сведения о зарегистрированных правах на объект культурного наследия и (или) земельные участки в границах его территории;

- л) сведения об объекте культурного наследия и о земельных участках в границах его территории, внесенных в государственный кадастр недвижимости (копии соответствующих кадастровых выписок, паспортов, планов территории и справок);
- м) копию технического паспорта на объект культурного наследия и (или) его поэтажного плана с указанием размеров и приведением экспликации помещений, выдаваемых организациями, осуществляющими государственный технический учет и (или) техническую инвентаризацию объектов капитального строительства;
- н) копию акта (актов) органа государственной власти об утверждении границ зон охраны объекта культурного наследия, режимов использования земель и градостроительных регламентов в границах данных зон;
- о) сведения о зонах охраны объекта культурного наследия и объектах недвижимости в границах указанных зон, внесенных в государственный кадастр недвижимости (копии соответствующих кадастровых выписок, паспортов, планов территории и справок);
- п) иные документы государственного учета (учетные карточки, акты осмотра объектов культурного наследия, материалы инвентаризаций, сведения об установленных предметах охраны объектов культурного наследия.

Контактный телефон: +79195052475 Лилия Валерьевна Архипова

Генеральный директор

Л.В. Архипова



Л.В. Архипова



Общество с ограниченной ответственностью

«Центр экспертизы»

ООО «Центр экспертизы»  
612080, Российская Федерация,  
Кировская область, Оричевский район,  
пгт Оричи, улица Комсомольская 42а,  
кв.8.  
ОГРН 1224300001210 ИНН 4324009184  
[e-mail: razdelexpert@yandex.ru](mailto:razdelexpert@yandex.ru)  
Исх.№ 114-3 от 30.06.2025

Исполнительный комитет города Казани

Руководителю Исполкома  
Р.Г. Гафарову

Уважаемый Руستم Гильфатович!

ООО «Центр экспертизы» является исполнителем государственных контрактов на оказание работ по проведению государственных историко-культурных экспертиз, обосновывающих принятие решения органом охраны объектов культурного наследия о включении выявленных объектов культурного наследия, расположенных на территории горда Казани, в связи с чем, просим вас предоставить нам адресные справки, фотографии и выписки из ЕГРН по объектам, которые описаны ниже и направить информацию на адрес электронной почты [razdelexpert@yandex.ru](mailto:razdelexpert@yandex.ru)

В случае, если таких материалов не имеется, просьба дать официальный ответ об их отсутствии.

**Перечень выявленных объектов культурного наследия**

1	Дом Чепурина Е.А. с флигелем, 1906 г., архит. Л.К.Хрщонович	Список выявленных объектов культурного наследия. город Казань, от 27.03.2009 г.	Казань, ул. Большая Красная, 58, литеры А, Б	Приказ Минкультуры РТ от 03.05.2011 N 276 "Об утверждении границ территорий выявленных объектов культурного наследия, расположенных в г. Казани, и режиме их использования"
2	Дом жилой, 1951 г., архит. Р.М.Муртазин	Список выявленных объектов культурного наследия. город Казань, от 27.03.2009 г.	Казань, ул. Право-Булачная, 37	Приказ Минкультуры РТ от 03.05.2011 N 276 "Об утверждении границ территорий выявленных объектов культурного наследия, расположенных в г. Казани, и режиме их использования"

				объектов культурного наследия, расположенных в г. Казани, и режиме их использования"
3	Жилой дом, нач. XX в.	Приказ МК РТ от 21.09.2015 № 1031 од	Казань, ул. Горького, д. 28	Приказ Комитета РТ по охране ОКН от 01.12.2021 №294-П
4	Жилой дом, 1949-1954 гг., арх. П.А.Саначин, Г.И.Солдатов	Постановление КМ РТ от 15.09.1994 № 454	Казань, Куйбышева, 7 (ул.Пушкина, д.5/43)	—

Контактный телефон: +79195052475 Лилия Валерьевна Архипова

Генеральный директор

Л.В. Архипова



Л.В. Архипова

КОМИТЕТ  
РЕСПУБЛИКИ ТАТАРСТАН  
ПО ОХРАНЕ ОБЪЕКТОВ  
КУЛЬТУРНОГО НАСЛЕДИЯ

ул. Карла Маркса, д. 56/11, г. Казань, 420015



ТАТАРСТАН  
РЕСПУБЛИКАСЫНЫҢ МӘДӘНИ  
МИРАС ОБЪЕКТЛАРЫН  
САКЛАУ КОМИТЕТЫ

Карл Маркс ур., 56/11нче йорт, Казан ш., 420015

Тел.: (843) 222-58-73 E-mail: komitet.okn@tatar.ru, <http://okn.tatarstan.ru>

08.07.2025 № 04-04/4085

На № 108-3 от 30.06.2025

Генеральному директору  
ООО «Центр экспертизы»

Л.В. Архиповой

[razdelexpert@yandex.ru](mailto:razdelexpert@yandex.ru)

*О предоставлении информации*

Уважаемая Лилия Валерьевна!

В ответ на Ваше обращение от 30.06.2025 № 108-3 Комитет Республики Татарстан по охране объектов культурного наследия направляет имеющуюся документацию по запрашиваемым выявленным объектам культурного наследия, расположенным на территории Дрожжановского, Камско-Устьинского, Лениногорского муниципальных районов и муниципального образования г. Казани Республики Татарстан, в приложении к данному письму.

Приложение: архивный файл в формате zip.

Председатель



И.Н. Гушин


Р.Я. Шарифуллина  
(843) 222-58-93



Лист согласования к документу № 04-04/4085 от 08.07.2025

Инициатор согласования: Шарифуллина Р.Я. Ведущий специалист отдела учета объектов культурного наследия и градостроительной деятельности

Согласование инициировано: 08.07.2025 14:28

Лист согласования			Тип согласования: <b>последовательное</b>	
№	ФИО	Срок согласования	Результат согласования	Замечания
1	Камалетдинова Г.Ф.		Согласовано 08.07.2025 - 14:46	-
2	Гущин И.Н.		 Подписано 08.07.2025 - 16:28	-

ИСПОЛНИТЕЛЬНЫЙ КОМИТЕТ  
МУНИЦИПАЛЬНОГО ОБРАЗОВАНИЯ  
ГОРОДА КАЗАНИ

УПРАВЛЕНИЕ  
АРХИТЕКТУРЫ И  
ГРАДОСТРОИТЕЛЬСТВА

Груздева ул., д.5, г.Казань,  
Республика Татарстан, 420012



КАЗАН ШӘҖӘРЕ  
МУНИЦИПАЛЬ БЕРӘМЛЕГЕ  
БАШКАРМА КОМИТЕТЫ

АРХИТЕКТУРА  
ҺӘМ ШӘҖӘР ТӨЗЕЛеше  
ИДАРӘСЕ

Груздев ур., 5 йорт, Казан ш.,  
Татарстан Республикасы, 420012

Тел. (843) 223-24-44, факс (843) 221-29-02, e-mail: uag.kazan@tatar.ru, www.kzn.ru, www.uag.kzn.ru

21.07.2025 № 15/05-ИСХ/7585

На № \_\_\_\_\_ от \_\_\_\_\_

Генеральному директору  
ООО «Центр экспертизы»  
Л.В.Архиповой  
razdelexpert@yandex.ru

**Уважаемая Лилия Валерьевна!**

Рассмотрев Ваше письмо о представлении материалов для проведения государственных историко-культурных экспертиз в отношении выявленных объектов культурного наследия согласно прилагаемому списку, направляю запрашиваемую информацию в отношении присвоения адресам объектов.

Иная требуемая информация отсутствует.

Приложение: на 1 л. в 1 экз.

**Исполняющий обязанности – заместитель  
Главного архитектора г.Казани**



**Н.Г.Мелкумова**

Н.В.Нестеренко, 2232444 (доб.61282)

№ п/п	адрес	кадастровый номер	информация о присвоении адреса
1	ул.Большая Красная, 58, литеры А, Б	16:50:010607:44	№973р от 02.03.2020 (присвоен
2	ул. Право-Булачная, 37	16:50:010207:21	адрес: ул.Большая Красная, д.58) 3578р от 29.12.2015
3	ул.Горького, 28	отсутствует	1732р от 19.05.2017
4	ул.Пушкина, 5/43	16:50:010217:17	1473р от 21.05.2018



**ГОСУДАРСТВЕННЫЙ КОНТРАКТ № 53/2025  
ИКЗ 252165540556016550100100400017490244**

г. Казань

«\_\_» \_\_\_\_\_ 2025 г.

Комитет Республики Татарстан по охране объектов культурного наследия, именуемый в дальнейшем Заказчик в лице Председателя Гушина Ивана Николаевича, действующего на основании Положения, с одной стороны, ОБЩЕСТВО С ОГРАНИЧЕННОЙ ОТВЕТСТВЕННОСТЬЮ "ЦЕНТР ЭКСПЕРТИЗЫ" в дальнейшем Исполнитель, в лице генерального директора Архиповой Лилии Валерьевны, действующей на основании Устава, с другой стороны, вместе именуемые Стороны, с соблюдением требований Федерального закона от 05.04.2013 №44-ФЗ « О контрактной системе в сфере закупок товаров, работ, услуг для обеспечения государственных и муниципальных нужд » ( далее – Федеральный закон от 05.04.2013 № 44-ФЗ), на основании протокола № 0111500005425000033 от 05.06.2025 г. заключили настоящий Государственный контракт (далее - Контракт) о нижеследующем:

### 1. Предмет контракта

1.1. Настоящий Контракт заключается по итогам проведения электронного аукциона (извещение № 0111500005425000033, протокол подведения итогов № 0111500005425000033-2).

1.2. Исполнитель по заданию Заказчика обязуется выполнить работы по проведению государственной историко-культурной экспертизы, необходимой для обоснования целесообразности включения выявленных объектов культурного наследия, расположенных на территории города Казани Республики Татарстан, в Единый государственный реестр объектов культурного наследия (памятников истории и культуры) народов Российской Федерации, обоснования границ территории объекта, вида, категории историко-культурного значения и предмета охраны данных объектов либо обоснование нецелесообразности включения выявленных объектов культурного наследия в указанный реестр, а также разработка XML-схем (файлов) утвержденных границ территорий объектов культурного наследия, являющихся одним из результатов работ по проведению государственной историко-культурной экспертизы, в целях их постановки на кадастровый учет.

1.3. Заказчик обязуется принять и оплатить надлежащим образом выполненные Работы, предусмотренные пунктом 1.2 Контракта в порядке и на условиях, предусмотренных Контрактом.

1.4. Сдача и приемка Работ по Контракту осуществляется в 1 (один) этап.

1.5. Наименование, виды Работ по Контракту, требования, предъявляемые к выполнению Работ, включая параметры, определяющие качественные и количественные характеристики Работ, особые условия выполнения Работ, место выполнения Работ, требования к результатам Работ, требования к отчетной документации и другие условия исполнения Контракта определяются в Описании объекта закупки (Приложение № 1 к Контракту (далее – Описание закупки)).

### 2. Общие положения Контракта

2.1. Требования к выполняемым Работам:

2.1.1. Работы должны выполняться в соответствии с Описанием закупки.

2.1.2. Перечень научной и иной документации, подлежащей оформлению и сдаче Исполнителем Заказчику в составе отчетной документации, определяется в Описании закупки.

2.1.3. Работы (результаты Работ) должны отвечать требованиям качества, безопасности жизни и здоровья, а также иным требованиям безопасности (санитарным нормам и правилам, государственным стандартам), сертификации, лицензирования, если такие требования предъявляются Контрактом и (или) законодательством Российской Федерации.

2.1.4. Работы должны быть выполнены в полном объеме и в сроки, предусмотренные Контрактом.

2.1.5. Датой начала выполнения Работ является дата подписания Контракта Сторонами, если иное не установлено в Описании закупки.

2.1.6. Работы по Контракту должны быть полностью выполнены Исполнителем, и отчетная документация в установленном Контрактом порядке передана Заказчику в срок, указанный в Описании закупки.

В случае невозможности достижения результатов при проведении фундаментальных и поисковых научных исследований Исполнитель передает результат, теоретически и экспериментально доказывающий невозможность решения поставленной задачи.

2.1.7. Датой окончания выполнения Работ по Контракту является дата подписания Сторонами акта сдачи-приемки Работ по Контракту. Дата окончания выполнения Работ по Контракту не может быть позднее даты, указанной в Описании закупки.

2.1.8. Досрочное выполнение Исполнителем Работ по Контракту возможно после согласования с Заказчиком. Оплата досрочно выполненных работ по Контракту производится в сроки, установленные

Контрактом, если сторонами не будут согласованы иные сроки при согласовании досрочного выполнения исполнителем Работ.

2.1.9. Результат Работ может иметь маркировки, наклейки, знак охраны авторского права и иные знаки, определяемые в соответствии с законодательством Российской Федерации.

2.1.10. Если результат Работ подлежит упаковке, то требования к упаковке определяются в Описании закупки.

2.1.11. Риск случайной гибели или случайного повреждения результата Работ до его передачи Заказчику несет Исполнитель.

2.1.12. Результат Работ передается Заказчику с необходимыми материалами к результату Работ.

### 3. Цена контракта и порядок оплаты

3.1. Цена Контракта составляет: 409933 (четыреста девять тысяч девятьсот тридцать три) рубля 14 копеек, НДС не облагается.

3.2. Цена (стоимость), указанная в пункте 3.1 Контракта, является твердой и не может изменяться в процессе его исполнения, за исключением случаев, предусмотренных пунктами 10.3 и 10.4 Контракта.

3.3. Общая стоимость Работ включает в себя все затраты, издержки и иные расходы Исполнителя, связанные с исполнением Контракта.

3.4. Расчеты с Исполнителем осуществляются в пределах стоимости (цены) выполненных Работ в течение 7 (семи) рабочих дней с подписания Сторонами акта сдачи-приемки Работ по Контракту.

3.5. Днем осуществления Заказчиком оплаты за работы является день списания денежных средств со счетов Заказчика.

3.6. Финансирование закупки осуществляется из бюджета Республики Татарстан по экономической статье, предусмотренной для данного вида затрат в соответствии с нормативными правовыми актами.

3.7. Оплата оказанных услуг по настоящему Контракту осуществляется безналичным расчетом.

3.8. Сумма, подлежащая уплате Заказчиком Исполнителю, уменьшается на размер налогов, сборов и иных обязательственных платежей в бюджеты бюджетной системы Российской Федерации, связанных с оплатой Контракта, если в соответствии с законодательством Российской Федерации о налогах и сборах такие налоги, сборы и иные обязательственные платежи подлежат уплате в бюджеты бюджетной системы Российской Федерации Заказчиком.

### 4. Порядок приемки исполнения обязательств

4.1. Передача отчетной документации осуществляется в сроки, предусмотренные в Описании закупки.

4.2. Выполненные Работы принимаются Заказчиком по акту сдачи-приемки Работ по Контракту. При приемке в том числе проверяется соответствие объема и качества выполненных Работ требованиям Контракта.

4.3. Заказчик вправе в мотивированном отказе от приемки Работ по Контракту предоставить Исполнителю срок для устранения недостатков.

4.4. Дата подписания обеими Сторонами акта сдачи-приемки Работ по Контракту является датой выполнения Исполнителем Работ по Контракту.

4.5. Порядок передачи охраняемых результатов интеллектуальной деятельности, а также иные требования к порядку приемки выполненных Работ (их результатов) определяются в Описании закупки.

4.6. Исполнитель в срок, установленный Описанием закупки, выполняет работы и формирует с использованием единой информационной системы, подписывает усиленной электронной подписью лица, имеющего право действовать от имени Исполнителя, и размещает в единой информационной системе документ о приемке в соответствии с пунктом 1 частью 13 статьи 94 Федерального закона от 05.04.2013 № 44-ФЗ «О контрактной системе в сфере закупок товаров, работ, услуг для обеспечения государственных и муниципальных нужд».

4.7. К документу о приемке, предусмотренному пунктом 4.2., могут прилагаться документы, которые считаются его неотъемлемой частью. При этом в случае, если информация, содержащаяся в прилагаемых документах, не соответствует информации, содержащейся в документе о приемке, приоритет имеет информация, содержащаяся в документе о приемке.

4.8. Документ о приемке, подписанный Исполнителем, не позднее одного часа с момента его размещения в единой информационной системе автоматически с использованием единой информационной системы направляется Заказчику. Датой поступления Заказчику документа о приемке, подписанного Исполнителем, считается дата размещения в соответствии с настоящим пунктом такого документа в единой информационной системе в соответствии с часовой зоной, в которой расположен Заказчик.

4.9. В срок не позднее 20 (двадцати) рабочих дней, следующих за днем поступления документа о приемке, Заказчик (за исключением случая создания приемочной комиссии) осуществляет одно из следующих действий:

а) подписывает усиленной электронной подписью лица, имеющего право действовать от имени заказчика, и размещает в единой информационной системе документ о приемке;

б) формирует с использованием единой информационной системы, подписывает усиленной электронной подписью лица, имеющего право действовать от имени Заказчика, и размещает в единой информационной системе мотивированный отказ от подписания документа о приемке с указанием причин такого отказа.

4.10. В случае создания Приемочной комиссии Заказчик, по результатам заключения такой комиссии и не позднее, чем через 15 (пятнадцать) рабочих дней с момента получения заключения о надлежащем исполнении Контракта, принимает Работы (их результаты), передает Исполнителю подписанный со своей стороны акт сдачи-приемки Работ по Контракту или отказывает в приемке, направляя мотивированный отказ от приемки.

4.11. В случае создания приемочной комиссии не позднее 25 (двадцати пяти) рабочих дней, следующих за днем поступления заказчику документа о приемке:

а) члены приемочной комиссии подписывают усиленными электронными подписями поступивший документ о приемке или формируют с использованием единой информационной системы, подписывают усиленными электронными подписями мотивированный отказ от подписания документа о приемке с указанием причин такого отказа. При этом, если приемочная комиссия включает членов, не являющихся работниками заказчика, допускается осуществлять подписание документа о приемке, составление мотивированного отказа от подписания документа о приемке, подписание такого отказа без использования усиленных электронных подписей и единой информационной системы;

б) после подписания членами приемочной комиссии в соответствии с подпунктом "а" настоящего пункта документа о приемке или мотивированного отказа от подписания документа о приемке Заказчик подписывает документ о приемке или мотивированный отказ от подписания документа о приемке усиленной электронной подписью лица, имеющего право действовать от имени Заказчика, и размещает их в единой информационной системе. Если члены приемочной комиссии в соответствии с подпунктом "а" настоящего пункта не использовали усиленные электронные подписи и единую информационную систему, Заказчик прилагает подписанные ими документы в форме электронных образов бумажных документов.

4.12. Документ о приемке, мотивированный отказ от подписания документа о приемке не позднее одного часа с момента размещения в единой информационной системе в соответствии с подпунктами "а" и "б" пункта 4.9. или подпунктом "б" пункта 4.11. направляются автоматически с использованием единой информационной системы Исполнителю. Датой поступления Исполнителю документа о приемке, мотивированного отказа от подписания документа о приемке считается дата размещения в соответствии с настоящим пунктом таких документов о приемке, мотивированного отказа в единой информационной системе в соответствии с часовой зоной, в которой расположен Исполнитель.

4.13. В случае получения в соответствии с пунктом 4.12. настоящей части мотивированного отказа от подписания документа о приемке Исполнитель вправе устранить причины, указанные в таком мотивированном отказе, и направить Заказчику документ о приемке в порядке, предусмотренным настоящим разделом.

4.14. Датой приемки выполненной работы, считается дата размещения в единой информационной системе документа о приемке, подписанного Заказчиком.

4.15. В целях исполнения условий настоящего Контракта Исполнителю необходимо заблаговременно представить в адрес Комитета Республики Татарстан по охране объектов культурного наследия Акты государственной историко-культурной экспертизы (далее - Акты ГИКЭ), указанных в перечне объектов культурного наследия (Приложение к Описанию объекта закупки), и направить их в адрес Комитета Республики Татарстан по охране объектов культурного наследия для принятия соответствующего решения (рекомендованный срок указан в Описании объекта закупки).

4.16. По результатам рассмотрения представленных материалов орган охраны объектов культурного наследия принимает решение о согласии или несогласии с выводами, изложенными в заключении Акта ГИКЭ, в случае наличия замечаний к представленным материалам направляет их перечень заявителю (наименование документа указано в Описании объекта закупки).

4.17. Направление документов и иных результатов работ в Комитет Республики Татарстан по охране объектов культурного наследия осуществляется Исполнителем Работ с учетом всего срока исполнения Контракта, указанного в п. 10.1 настоящего контракта.

4.18. Нормативный правовой акт о включении выявленного объекта культурного наследия в реестр, а также утверждающий границы территории объекта культурного наследия, является исключительным основанием к началу формирования XML-схем (файлов) утвержденных границ территорий объектов культурного наследия, в целях направления таких сведений в ЕГРН.

4.19. В случае невозможности определения границ и подготовки XML-схем (файлов) того или иного объекта культурного наследия, который является объектом настоящей закупки, Исполнитель в заключении Акта ГИКЭ указывает причину невозможности определения границ такого объекта культурного наследия.

## 5. Права и обязанности Заказчика

### 5.1. Заказчик вправе:

5.1.1. Требовать от Исполнителя надлежащего выполнения Работ по Контракту в соответствии с Описанием закупки, а также требовать своевременного устранения недостатков, выявленных как в ходе приемки выполненных Работ (их результатов), так и в течение гарантийного периода, если гарантийный срок установлен Описанием закупки.

5.1.2. Требовать от Исполнителя представления надлежащим образом оформленной отчетной документации, подтверждающей выполнение Работ по Контракту.

5.1.3. Привлекать экспертов, экспертные организации, специалистов и иных лиц, обладающих необходимыми знаниями, для участия в проведении экспертизы выполненных Работ и представленной Исполнителем отчетной документации.

5.1.4. Определять лиц, непосредственно участвующих в контроле за ходом выполнения Исполнителем Работ и (или) участвующих в сдаче-приемке Работ по Контракту.

5.1.5. В любое время проверять соответствие сроков совершения действий Исполнителем при выполнении Работ, срокам, установленным Контрактом, Описанием закупки, и качества выполняемых Исполнителем Работ, требованиям, установленным Контрактом без вмешательства в оперативно-хозяйственную деятельность Исполнителя. Если в результате такой проверки станет очевидным, что Работы не будут выполнены надлежащим образом и (или) в надлежащие сроки, Заказчик вправе направить Исполнителю Требование об устранении недостатков с указанием срока для устранения недостатков.

5.1.6. Осуществлять контроль за использованием результатов Работ, полученных при исполнении Контракта, в том числе передаваемых Исполнителем третьим лицам.

5.1.7. Принять решение об одностороннем отказе от исполнения Контракта по основаниям, предусмотренным Гражданским кодексом Российской Федерации (Собрание законодательства Российской Федерации, 1994, № 32, ст. 3301; 2015, № 29, ст. 4394).

5.1.8. Оплатить только фактически выполненные работы по настоящему контракту.

### 5.2. Заказчик обязан:

5.2.1. Передавать Исполнителю необходимую для выполнения Работы информацию в соответствии с условиями Описания закупки.

5.2.2. Своевременно сообщать в письменной форме Исполнителю о недостатках, обнаруженных в ходе выполнения Работ или приемки исполненных обязательств.

5.2.3. Своевременно принять и оплатить надлежащим образом выполненные Работы в соответствии с Контрактом.

5.2.4. Осуществлять согласования, предусмотренные Описанием закупки, настоящим Контрактом.

5.2.5. Осуществлять взаимодействие с Исполнителем в соответствии с условиями Контракта.

## 6. Права и обязанности Исполнителя

### 6.1. Исполнитель вправе:

6.1.1. Требовать своевременного рассмотрения и принятия решения о приемке выполненных Работ, и ее оформлении, подписании Заказчиком акта сдачи-приемки Работ по Контракту на основании представленных Исполнителем отчетных документов либо мотивированного отказа Заказчика от подписания акта сдачи-приемки Работ по Контракту.

6.1.2. Требовать своевременной оплаты выполненных Работ в соответствии с подписанным Сторонами актом сдачи-приемки Работ по Контракту.

6.1.3. В порядке, предусмотренном законодательством Российской Федерации, привлекать к исполнению своих обязательств по Контракту других лиц - соисполнителей только с согласия Заказчика. Исполнитель несет ответственность перед Заказчиком за неисполнение или ненадлежащее исполнение обязательств соисполнителями. Привлечение соисполнителей не влечет за собой изменения стоимости и объемов Работ по Контракту. Перечень Работ, выполненных соисполнителями, Исполнитель указывает в отчетной документации.

6.1.4. При привлечении Исполнителем соисполнителя к проведению Работ принадлежность исключительных прав на результаты Работ, созданные соисполнителем единолично либо совместно с Исполнителем, определяется на основании соглашения между Исполнителем и соисполнителем, с обязательным уведомлением Заказчика.

6.1.5. По согласованию с Заказчиком Исполнитель вправе выполнить работы, услуги, качество, технические и функциональные характеристики (потребительские свойства) которых являются улучшенными по сравнению с качеством и соответствующими техническими и функциональными характеристиками,



указанными в Контракте.

6.1.6. При досрочном выполнении Работ по Контракту Исполнитель в письменной форме уведомляет Заказчика о готовности представить для осуществления приемки отчетную документацию в соответствии с требованиями Контракта.

6.1.7. Правообладатель вправе распоряжаться правами на результаты Работ по своему усмотрению в соответствии с законодательством Российской Федерации, прилагая необходимые усилия для широкого внедрения созданных результатов Работ посредством распоряжения правами на них, а также соблюдая при этом обязательства, указанные в пункте 9.4 Контракта. Правообладатель обязан уведомлять правопробретателя о своих обязательствах, установленных пунктом 9.4 Контракта.

6.1.8. В случае, если исключительные права на результаты Работ закрепляются за Российской Федерацией, Исполнитель имеет право безвозмездного использования результата Работ для собственных нужд, в том числе для дальнейших исследований и разработок, в течение всего срока действия исключительного права.

В случае создания результата Работ соисполнителем соисполнитель также получает право использования результата Работ для собственных нужд, в том числе для дальнейших исследований и разработок, в течение всего срока действия исключительного права.

6.1.9. Принять решение об одностороннем отказе от исполнения настоящего Контракта в соответствии с гражданским законодательством.

6.1.10. Требовать возмещения убытков, уплаты неустоек (штрафов, пеней) в соответствии с разделом 7 настоящего Контракта.

6.2. Исполнитель обязан:

6.2.1. Своевременно и надлежащим образом выполнить Работы и представить Заказчику отчетную документацию.

6.2.2. Своевременно выполнить требования, предусмотренные Контрактом, а также нормативными правовыми актами Российской Федерации о государственном учете научно-исследовательских, опытно-конструкторских и технологических работ гражданского назначения, в том числе обеспечивать государственный учет сведений о Работах, о полученных результатах Работ, о правообладателях и правах на них, а также сведений об изменении состояния их правовой охраны и практическом применении в соответствии с законодательством Российской Федерации.

6.2.3. Согласовать с Заказчиком необходимость использования при выполнении Работ охраняемых результатов интеллектуальной деятельности, права на которые принадлежат третьим лицам, и приобретение прав на их использование.

6.2.4. Урегулировать вопросы использования прав на результаты интеллектуальной деятельности, принадлежащих третьим лицам, в объеме, достаточном для использования в рамках выполнения Работ.

6.2.5. С целью выявления охраноспособных результатов Работ проводить в процессе выполнения и (или) перед завершением Работ патентные исследования. Виды патентных исследований (уровень техники, патентоспособность либо патентная чистота) должны быть выбраны Исполнителем исходя из характеристик этапа и стадии жизненного цикла проекта, на котором выполняются такие патентные исследования.

6.2.6. Обеспечить конфиденциальность сведений о результате Работ, в том числе в режиме коммерческой тайны, до принятия решения о форме и способе его правовой охраны.

6.2.7. Предпринять меры, обеспечивающие правовую охрану и защиту, в том числе в случае необходимости, на зарубежных рынках результатов Работ, созданных при реализации Контракта. Принятие решений о патентовании, в том числе о распределении прав между сторонами, а также о распределении расходов на патентование, оформляется дополнительными соглашениями к Контракту.

6.2.8. Своими силами и за свой счет устранить допущенные по вине Исполнителя в процессе выполнения Работ недостатки в сроки, определенные Заказчиком, а если срок не определен, то в течение 15 (пятнадцати) дней с момента получения уведомления Заказчика с требованием об устранении недостатков.

В случае, если в ходе научно-исследовательских работ обнаруживается невозможность достижения результатов вследствие обстоятельств, не зависящих от Исполнителя, Заказчик обязан оплатить стоимость работ, проведенных до выявления невозможности получить предусмотренные Контрактом на выполнение научно-исследовательских работ результаты, но не свыше соответствующей части цены работ, указанной в Контракте.

6.2.9. Незамедлительно информировать Заказчика об обнаруженной невозможности получить ожидаемые результаты или о нецелесообразности продолжения работы.

6.2.10. Обеспечить передачу Заказчику полученных по Контракту результатов Работ, не нарушающих исключительных прав других лиц и не являющихся предметом залога, ареста или иного обременения.

6.2.11. В случае если правообладатель результата Работ в течение 3 лет с даты получения такого результата Работ не осуществил его отчуждение, передачу права на получение патента, либо не предоставил право его использования третьему лицу, правообладатель обязуется подать в федеральный орган исполнительной власти по интеллектуальной собственности заявление о возможности предоставления

любому лицу права использования результата Работ (открытой лицензии).

6.2.12. Единолично (или совместно с соисполнителями) нести ответственность, а также расходы, связанные с разбирательствами по фактам нарушений, а также обеспечивать возмещение ущерба (убытков) и иных выплат в случаях, если к правообладателю результата Работ третьими лицами предъявлены претензии о нарушении их интеллектуальных прав, связанные с использованием такого результата Работ.

6.2.13. Подготовить Работы (результаты работ), в том числе предварительные проектные решения, указанные в п. 4.2 Контракта, для передачи на рассмотрение в органы исполнительной власти в сфере сохранения и охраны объектов культурного наследия и последующей защите в вышеуказанных органах с предоставлением соответствующих пояснений, документов и обоснований.

6.2.14. В случае если орган исполнительной власти в сфере сохранения и охраны объектов культурного наследия не согласовывает результат Работы (Акт ГИКЭ и/или XML-схемы (файлы)), то Исполнитель обязан вносить изменения в такой результат Работ, в противном случае Работа будет считаться невыполненной/частично невыполненной.

6.2.15. Произвести корректировку результатов работ по замечаниям органа исполнительной власти в сфере сохранения и охраны объектов культурного наследия в срок, установленный Заказчиком (без изменения и нарушения предусмотренного Контрактом срока выполнения работ).

Все расходы по проведению корректировки Работы несет Исполнитель.

В случае необходимости доработки результатов Работ по итогам поступивших замечаний от заинтересованных сторон, Исполнитель обязан доработать Акт ГИКЭ и/или XML-схемы (файлы) в соответствии с поступившими замечаниями и предложениями, вне зависимости от срока выполнения работ и срока исполнения обязательств по настоящему Контракту.

6.2.16. В случае привлечения к выполнению Работ соисполнителя, субподрядчика, Исполнитель в течение десяти дней с момента заключения Контракта (договора) предоставляет Заказчику информацию о таких лицах.

Непредоставление указанной информации поставщиком (подрядчиком, исполнителем) не влечет за собой недействительность заключенного контракта по данному основанию.

6.2.17. Самостоятельно осуществлять сбор документов (сведений), необходимых для исполнения Контракта. Данный пункт не лишает прав Исполнителя запросить необходимые документы (сведения), у органов охраны объектов культурного наследия (либо иную необходимую документацию (сведения)).

6.2.18. В случае если на объект/объекты, указанный/указанные в приложении к Описанию объекта закупки, ранее были утверждены границы территории, то Исполнитель при подготовке Акта ГИКЭ обязан учесть сведения о ранее утвержденных границах территории объекта культурного наследия.

6.2.19. Направлять результаты работ через единую информационную систему (ЕИС), либо на электронном носителе почтовым направлением в адрес Заказчика. В целях своевременного рассмотрения представленных работ, также направлять письма-уведомления о предоставлении таких результатов с помощью почтовой связи на юридический адрес Заказчика, либо на адрес электронной почты [komitet.okn@tatar.ru](mailto:komitet.okn@tatar.ru).

6.3 Исполнитель гарантирует:

6.3.1. Соответствие требованиям, установленным в соответствии с законодательством Российской Федерации к лицам, осуществляющим поставку товара, являющегося объектом закупки.

6.3.2. Обеспечение отсутствия недоимки по налогам, сборам, страховым взносам, пеням, штрафам, процентам, подлежащим уплате в соответствии с законодательством Российской Федерации.

## 7. Ответственность Сторон

7.1. В случае неисполнения или ненадлежащего исполнения обязательств по настоящему Контракту, за исключением просрочки исполнения Заказчиком, Исполнителем обязательств (в том числе гарантийного обязательства), предусмотренных Контрактом, размер штрафа устанавливается:

7.1.1. за каждый факт неисполнения или ненадлежащего исполнения Исполнителем обязательств, предусмотренных Контрактом, размер штрафа составляет:

а) 10 процентов цены Контракта (этапа) в случае, если цена Контракта (этапа) не превышает 3 млн. рублей;

б) 5 процентов цены Контракта (этапа) в случае, если цена Контракта (этапа) составляет от 3 млн. рублей до 50 млн. рублей (включительно);

в) 1 процент цены Контракта (этапа) в случае, если цена Контракта (этапа) составляет от 50 млн. рублей до 100 млн. рублей (включительно);

г) 0,5 процента цены Контракта (этапа) в случае, если цена Контракта (этапа) составляет от 100 млн. рублей до 500 млн. рублей (включительно);

д) 0,4 процента цены Контракта (этапа) в случае, если цена Контракта (этапа) составляет от 500 млн. рублей до 1 млрд. рублей (включительно);

е) 0,3 процента цены Контракта (этапа) в случае, если цена Контракта (этапа) составляет от 1 млрд. рублей до 2 млрд. рублей (включительно);

ж) 0,25 процента цены Контракта (этапа) в случае, если цена Контракта (этапа) составляет от 2 млрд. рублей до 5 млрд. рублей (включительно);

з) 0,2 процента цены Контракта (этапа) в случае, если цена Контракта (этапа) составляет от 5 млрд. рублей до 10 млрд. рублей (включительно);

и) 0,1 процента цены Контракта (этапа) в случае, если цена Контракта (этапа) превышает 10 млрд. рублей.

7.1.2. за каждый факт неисполнения или ненадлежащего исполнения Исполнителем обязательств, предусмотренных Контрактом, заключенным с победителем закупки (или с иным участником закупки в случаях, установленных Федеральным законом от 05.04.2013 № 44-ФЗ «О контрактной системе в сфере закупок товаров, работ, услуг для обеспечения государственных и муниципальных нужд»), предложившим наиболее высокий размер платы за заключение Контракта, за исключением просрочки исполнения обязательств (в том числе гарантийного обязательства), предусмотренных Контрактом, размер штрафа составляет:

а) в случае, если цена Контракта не превышает начальную (максимальную) цену Контракта:

- 10 процентов начальной (максимальной) цены Контракта, если цена контракта не превышает 3 млн. рублей;

- 5 процентов начальной (максимальной) цены Контракта, если цена Контракта составляет от 3 млн. рублей до 50 млн. рублей (включительно);

- 1 процент начальной (максимальной) цены Контракта, если цена Контракта составляет от 50 млн. рублей до 100 млн. рублей (включительно);

б) в случае, если цена Контракта превышает начальную (максимальную) цену Контракта:

- 10 процентов цены Контракта, если цена Контракта не превышает 3 млн. рублей;

- 5 процентов цены Контракта, если цена Контракта составляет от 3 млн. рублей до 50 млн. рублей (включительно);

- 1 процент цены Контракта, если цена Контракта составляет от 50 млн. рублей до 100 млн. рублей (включительно).

7.1.3. за каждый факт неисполнения или ненадлежащего исполнения Исполнителем обязательства, предусмотренного Контрактом, которое не имеет стоимостного выражения, размер штрафа составляет:

а) 1000 рублей, если цена Контракта не превышает 3 млн. рублей;

б) 5000 рублей, если цена Контракта составляет от 3 млн. рублей до 50 млн. рублей (включительно);

в) 10000 рублей, если цена Контракта составляет от 50 млн. рублей до 100 млн. рублей (включительно);

г) 100000 рублей, если цена Контракта превышает 100 млн. рублей.

7.1.4. за каждый факт неисполнения Заказчиком обязательств, предусмотренных Контрактом, за исключением просрочки исполнения обязательств, предусмотренного Контрактом, размер штрафа составляет:

а) 1000 рублей, если цена Контракта не превышает 3 млн. рублей (включительно);

б) 5000 рублей, если цена Контракта составляет от 3 млн. рублей до 50 млн. рублей (включительно);

в) 10000 рублей, если цена Контракта составляет от 50 млн. рублей до 100 млн. рублей (включительно);

г) 100000 рублей, если цена Контракта превышает 100 млн. рублей.

7.2. В случае просрочки исполнения Исполнителем обязательств (в том числе гарантийного обязательства), предусмотренных Контрактом, а также в иных случаях неисполнения или ненадлежащего исполнения Исполнителем обязательств, предусмотренных Контрактом, Заказчик направляет Исполнителю требование об уплате неустоек (штрафа, пени).

7.3. Пеня начисляется за каждый день просрочки исполнения Исполнителем обязательства, предусмотренного Контрактом, начиная со дня, следующего после дня истечения установленного контрактом срока исполнения обязательства, в размере одной трехсотой действующей на дату уплаты пени ключевой ставки Центрального банка Российской Федерации от цены Контракта, уменьшенной на сумму, пропорциональную объему обязательств, предусмотренных Контрактом и фактически исполненных Исполнителем.

7.4. Общая сумма начисленных штрафов за неисполнение или ненадлежащее исполнение Исполнителем обязательств, предусмотренных Контрактом, не может превышать цену Контракта.

7.5. Общая сумма начисленных штрафов за ненадлежащее исполнение Заказчиком обязательств, предусмотренных Контрактом, не может превышать цену Контракта.

7.6. В случае просрочки исполнения Заказчиком обязательств, предусмотренных Контрактом, а также в иных случаях неисполнения или ненадлежащего исполнения Заказчиком обязательств, предусмотренных Контрактом, Исполнитель вправе потребовать уплаты неустоек (штрафов, пеней). Пеня начисляется за каждый день просрочки исполнения обязательства, предусмотренного Контрактом, начиная со дня, следующего после дня истечения установленного Контрактом срока исполнения обязательства. Такая пеня устанавливается Контрактом в размере одной трехсотой действующей на дату уплаты пеней ключевой ставки Центрального банка Российской Федерации от не уплаченной в срок суммы.

7.7. Уплата неустойки (пени, штрафа) не освобождает Стороны от исполнения принятых обязательств, если не принимается решение об одностороннем отказе от исполнения Контракта.

7.8. Сторона освобождается от уплаты неустойки (штрафа, пени), если докажет, что неисполнение или ненадлежащее исполнение обязательства, предусмотренного Контрактом, произошло по вине другой Стороны.

7.9. В случае просрочки исполнения Исполнителем обязательств, предусмотренных Контрактом, а также в иных случаях неисполнения или ненадлежащего исполнения Исполнителем обязательств, предусмотренных Контрактом, Заказчик вправе после направления требования об уплате сумм неустойки (штрафа, пени), и получения отказа (или неполучения в установленный срок ответа) Исполнителя об удовлетворении данных требований, удержать сумму начисленных неустоек (штрафов, пени) одним из следующих способов из:

- денежных средств, перечисленных Исполнителем в качестве обеспечения исполнения Контракта и находящихся на счете Заказчика;
- независимой гарантии, путем направления соответствующего требования Гаранту;
- оплаты по Контракту, путем ее уменьшения на сумму начисленной неустойки (штрафа, пени);
- взыскать неустойку (штраф, пени) в порядке, установленном законодательством Российской Федерации (в судебном порядке).

## **8. Порядок разрешения споров, претензии Сторон**

8.1. Все споры и разногласия, которые могут возникнуть из Контракта между Сторонами, будут разрешаться путем переговоров, в том числе в претензионном порядке.

8.2. Претензия оформляется в письменной форме и направляется той Стороне по Контракту, которой допущены нарушения его условий. В претензии перечисляются допущенные при исполнении Контракта нарушения со ссылкой на соответствующие положения Контракта или его приложений, отражаются стоимостная оценка ответственности (неустойки), а также действия, которые должны быть произведены Стороной для устранения нарушений.

8.3. Срок рассмотрения писем, уведомлений или претензий не может превышать 10 (десять) календарных дней с момента их получения, если иные сроки рассмотрения не предусмотрены Контрактом. Переписка Сторон осуществляется исключительно через единую информационную систему.

8.4. При неурегулировании Сторонами спора в досудебном порядке спор разрешается в Арбитражном суде Республики Татарстан.

## **9. Права и обязанности Сторон, связанные с использованием результатов интеллектуальной деятельности**

9.1. Исключительные права на результаты интеллектуальной деятельности, созданные в рамках Контракта, принадлежат субъекту Российской Федерации.

9.2. Исключительные права на результаты Работ закрепляются за Российской Федерацией с правом безвозмездного использования Исполнителем для собственных нужд, в том числе для дальнейших исследований и разработок, в течение всего срока действия исключительного права.

В случае создания результата Работ соисполнителем, соисполнитель также получает право использования результата Работ для собственных нужд, в том числе для дальнейших исследований и разработок, в течение всего срока действия исключительного права.

9.3. Расходы по обеспечению правовой охраны результатов Работ при закреплении прав на них осуществляются за счет выделяемых Заказчику средств федерального бюджета (бюджета субъекта Российской Федерации, бюджета муниципального образования).

9.4. Распоряжение исключительными правами от имени Российской Федерации (субъекта Российской Федерации, муниципального образования) осуществляет Заказчик.

9.5. Исполнитель обязан представить Заказчику документы, подтверждающие наличие правовых оснований для использования при выполнении Работ по Контракту ранее созданных результатов интеллектуальной деятельности, права на которые принадлежат третьим лицам.

9.6. В случае несанкционированного использования ранее созданных результатов интеллектуальной деятельности ответственность перед правообладателями полностью возлагается на Исполнителя.

## **10. Срок действия, изменение и расторжение Контракта**

10.1. Срок выполнения Работ – 15 сентября 2025 года.

Контракт вступает в силу со дня подписания его Сторонами действует по 31 декабря 2025 года включительно.

10.2. Контракт действует до полного исполнения Сторонами своих обязательств по Контракту.



10.3. Изменение положений Контракта допускается в случаях, предусмотренных законодательством Российской Федерации.

10.4. Изменение существенных условий Контракта при его исполнении не допускается, за исключением их изменения по соглашению сторон в следующих случаях:

1) при снижении цены Контракта без изменения предусмотренных Контрактом объема Работы, качества выполняемой Работы и иных условий Контракта;

2) если по предложению Заказчика увеличивается предусмотренный Контрактом объем Работы не более чем на десять процентов или уменьшается предусмотренный Контрактом объем выполняемой Работы не более чем на десять процентов. При этом по соглашению Сторон допускается изменение с учетом положений бюджетного законодательства Российской Федерации цены Контракта пропорционально дополнительному объему Работы исходя из установленной в Контракте цены единицы Работы, но не более чем на десять процентов цены Контракта. При уменьшении предусмотренного Контрактом объема Работы Стороны Контракта обязаны уменьшить цену Контракта исходя из цены единицы товара, работы или услуги;

3) в случаях, предусмотренных пунктом 6 статьи 161 Бюджетного кодекса Российской Федерации, при уменьшении ранее доведенных до Заказчика как получателя бюджетных средств лимитов бюджетных обязательств. При этом Заказчик в ходе исполнения Контракта обеспечивает согласование новых условий Контракта, в том числе цены и (или) сроков исполнения Контракта и (или) объема Работы, предусмотренных Контрактом.

10.5. Изменения оформляются в письменном виде путем подписания Сторонами Дополнительного соглашения к Контракту. Все приложения и Дополнительные соглашения являются неотъемлемой частью Контракта. Дополнительное соглашение вступает в силу со дня подписания его Сторонами.

10.6. Расторжение Контракта допускается по соглашению Сторон, по решению суда, в случае одностороннего отказа стороны Контракта от исполнения Контракта в соответствии с гражданским законодательством Российской Федерации.

10.7. Если Заказчиком проведена экспертиза поставленного Товара с привлечением экспертов, экспертных организаций, решение об одностороннем отказе от исполнения Контракта может быть принято Заказчиком только при условии, что по результатам экспертизы поставленного Товара в заключении эксперта, экспертной организации будут подтверждены нарушения условий Контракта, послужившие основанием для принятия решения об одностороннем отказе Заказчика от исполнения Контракта.

10.8. Заказчик вправе принять решение об одностороннем отказе от исполнения контракта по основаниям, предусмотренным Гражданским кодексом Российской Федерации для одностороннего отказа от исполнения отдельных видов обязательств, при условии, если это было предусмотрено контрактом.

Заказчик с использованием единой информационной системы формирует решение об одностороннем отказе от исполнения контракта, подписывает его усиленной электронной подписью лица, имеющего право действовать от имени заказчика, и размещает такое решение в единой информационной системе. В случаях, предусмотренных частью 5 статьи 103 Федерального закона от 05.04.2013 № 44-ФЗ «О контрактной системе в сфере закупок товаров, работ, услуг для обеспечения государственных и муниципальных нужд», такое решение не размещается на официальном сайте.

Решение об одностороннем отказе от исполнения контракта не позднее одного часа с момента его размещения в единой информационной системе автоматически с использованием единой информационной системы направляется поставщику (подрядчику, исполнителю). Датой поступления поставщику (подрядчику, исполнителю) решения об одностороннем отказе от исполнения контракта считается дата размещения в соответствии с настоящим пунктом такого решения в единой информационной системе в соответствии с часовой зоной, в которой расположен поставщик (подрядчик, исполнитель);

Поступление решения об одностороннем отказе от исполнения контракта в единой информационной системе считается надлежащим уведомлением поставщика (подрядчика, исполнителя) об одностороннем отказе от исполнения контракта.

10.9. Решение Заказчика об одностороннем отказе от исполнения Контракта вступает в силу и Контракт считается расторгнутым через 10 (десять) дней с даты надлежащего уведомления Заказчиком Исполнителя об одностороннем отказе от исполнения Контракта.

10.10. Заказчик обязан отменить не вступившее в силу решение об одностороннем отказе от исполнения Контракта, если в течение десятидневного срока с даты надлежащего уведомления Исполнителя о принятом решении об одностороннем отказе от исполнения Контракта устранено нарушение условий Контракта, послужившее основанием для принятия указанного решения, а также Заказчику компенсированы затраты на проведение экспертизы. Данное правило не применяется в случае повторного нарушения Исполнителем условий Контракта, которые в соответствии с гражданским законодательством Российской Федерации являются основанием для одностороннего отказа Заказчика от исполнения Контракта.

10.11. Исполнитель вправе принять решение об одностороннем отказе от исполнения Контракта по основаниям, предусмотренным гражданским законодательством Российской Федерации для одностороннего отказа от исполнения отдельных видов обязательств.

10.12. В отношении порядка, сроков и оснований расторжения Контракта Исполнителем в одностороннем порядке применяются пункты 10.3.-10.10. настоящего раздела, за исключением требования об использовании Единой информационной системы в сфере закупок.

10.13. При расторжении Контракта в связи с односторонним отказом Стороны Контракта от исполнения Контракта другая сторона Контракта вправе потребовать возмещения только фактически понесенного ущерба, непосредственно обусловленного обстоятельствами, являющимися основанием для принятия решения об одностороннем отказе от исполнения Контракта.

10.14. Заказчик принимает решение об одностороннем отказе от исполнения Контракта, если в ходе исполнения Контракта будет установлено, что Исполнитель не соответствует установленным документацией о закупке требованиям к участникам закупки или предоставил недостоверную информацию о своем соответствии таким требованиям, что позволило ему стать победителем определения Исполнителя.

## 11. Прочие условия Контракта

11.1. Для контроля (мониторинга) исполнения Контракта и информирования Сторон о выявленных недостатках исполнения Контракта Стороны предоставляют друг другу информацию о лицах (кураторах), ответственных за ведение переговоров, согласование и передачу документов в рамках исполнения Контракта, с указанием их контактных данных (телефон, адрес электронной почты).

11.2. Контракт составлен в 2 (двух) подлинных экземплярах, один из которых находится у Исполнителя, другой у Заказчика. Все приложения к Контракту являются неотъемлемой частью Контракта.

## 12. Обеспечение исполнения контракта

12.1. Исполнение контракта, гарантийные обязательства могут обеспечиваться предоставлением независимой гарантии, соответствующей требованиям статьи 45 Федерального закона от 05.04.2013 № 44-ФЗ «О контрактной системе в сфере закупок товаров, работ, услуг для обеспечения государственных и муниципальных нужд», или внесением денежных средств на указанный заказчиком счет, на котором в соответствии с законодательством Российской Федерации учитываются операции со средствами, поступающими заказчику. Способ обеспечения исполнения контракта, гарантийных обязательств, срок действия независимой гарантии определяются в соответствии с требованиями настоящего Федерального закона участником закупки, с которым заключается контракт, самостоятельно. При этом срок действия независимой гарантии должен превышать предусмотренный контрактом срок исполнения обязательств, которые должны быть обеспечены такой независимой гарантией, не менее чем на один месяц, в том числе в случае его изменения в соответствии со статьей 95 настоящего Федерального закона.

Обеспечение исполнения гарантийных обязательств не предусмотрено.

12.2. Обеспечение исполнения Контракта предоставляется Заказчику до заключения Контракта. Размер обеспечения исполнения Контракта составляет 30744 (тридцать тысяч семьсот сорок четыре) рубля 99 копеек.

*(В случае заключения контракта по результатам определения поставщика (подрядчика, исполнителя) в соответствии с пунктом 1 части 1 статьи 30 Федерального закона от 05.04.2013 № 44-ФЗ «О контрактной системе в сфере закупок товаров, работ, услуг для обеспечения государственных и муниципальных нужд» размер обеспечения исполнения контракта, в том числе предоставляемого с учетом положений статьи 37 Федерального закона от 05.04.2013 № 44-ФЗ «О контрактной системе в сфере закупок товаров, работ, услуг для обеспечения государственных и муниципальных нужд», устанавливается от цены, по которой в соответствии с Федеральным законом от 05.04.2013 № 44-ФЗ «О контрактной системе в сфере закупок товаров, работ, услуг для обеспечения государственных и муниципальных нужд» заключается контракт, но не может составлять менее чем размер аванса. В случае, если предложенные в заявке участника закупки цена, сумма цен единиц товара, работы, услуги снижены на двадцать пять и более процентов по отношению к начальной (максимальной) цене контракта, начальной сумме цен единиц товара, работы, услуги, участник закупки, с которым заключается контракт, предоставляет обеспечение исполнения контракта с учетом положений статьи 37 Федерального закона от 05.04.2013 № 44-ФЗ «О контрактной системе в сфере закупок товаров, работ, услуг для обеспечения государственных и муниципальных нужд»).*

*(Участник закупки, с которым заключается контракт по результатам определения поставщика (подрядчика, исполнителя) в соответствии с пунктом 1 части 1 статьи 30 Федерального закона от 05.04.2013 № 44-ФЗ «О контрактной системе в сфере закупок товаров, работ, услуг для обеспечения государственных и муниципальных нужд», освобождается от предоставления обеспечения исполнения контракта, в том числе с учетом положений статьи 37 настоящего Федерального закона, от обеспечения гарантийных обязательств в случае предоставления таким участником закупки информации, содержащейся в реестре контрактов, заключенных заказчиками, и подтверждающей исполнение таким участником (без учета правопреемства) в течение трех лет до даты подачи заявки на участие в закупке трех контрактов,*

исполненных без применения к такому участнику неустоек (штрафов, пеней). Такая информация представляется участником закупки до заключения контракта в случаях, установленных настоящим Федеральным законом для предоставления обеспечения исполнения контракта. При этом сумма цен таких контрактов должна составлять не менее начальной (максимальной) цены контракта, указанной в извещении об осуществлении закупки и документации о закупке).

12.3. В ходе исполнения контракта Исполнитель (Поставщик) вправе изменить способ обеспечения исполнения контракта и (или) предоставить заказчику взамен ранее предоставленного обеспечения исполнения контракта новое обеспечение исполнения контракта, размер которого может быть уменьшен в порядке и случаях, которые предусмотрены частями 7.2 и 7.3 статьи 96 Федерального закона от 05.04.2013 № 44-ФЗ «О контрактной системе в сфере закупок товаров, работ, услуг для обеспечения государственных и муниципальных нужд». Исполнитель вправе изменить способ обеспечения гарантийных обязательств и (или) предоставить заказчику взамен ранее предоставленного обеспечения гарантийных обязательств новое обеспечение гарантийных обязательств.

12.4. Срок действия независимой гарантии должен составлять не менее месяца с даты окончания срока подачи заявок.

В случае отзыва в соответствии с законодательством Российской Федерации у банка, предоставившего независимую гарантию в качестве обеспечения исполнения Контракта, лицензии на осуществление банковских операций Исполнитель (Поставщик) обязан предоставить новое обеспечение исполнения контракта не позднее одного месяца со дня надлежащего уведомления Заказчиком Исполнителя (Поставщика) о необходимости предоставить соответствующее обеспечение.

12.5. По Контракту должны быть обеспечены обязательства Исполнителя (Поставщика) по возмещению убытков Заказчика, причиненных неисполнением или ненадлежащим исполнением обязательств по Контракту, а также обязанность по выплате неустойки (штрафа, пени), возврату аванса и иных долгов, возникших у Исполнителя перед Заказчиком.

12.6. Независимая гарантия оформляется в соответствии с требованиями статьи 45 Федерального закона от 05.04.2013 № 44-ФЗ «О контрактной системе в сфере закупок товаров, работ, услуг для обеспечения государственных и муниципальных нужд», с учетом требований, установленных постановлением Правительства Российской Федерации от 8 ноября 2013 г. № 1005 (с учетом изменений и дополнений).

12.7. Срок возврата Заказчиком поставщику (подрядчику, исполнителю) денежных средств, внесенных в качестве обеспечения исполнения Контракта, не должен превышать тридцать дней с даты исполнения поставщиком (подрядчиком, исполнителем) обязательств, предусмотренных контрактом, а в случае установления заказчиком ограничения, предусмотренного частью 3 статьи 30 настоящего Федерального закона, такой срок не должен превышать пятнадцать дней с даты исполнения поставщиком (подрядчиком, исполнителем) обязательств, предусмотренных контрактом.

12.8. Предусмотренное частями 7 статьи 96 Федерального закона от 05.04.2013 № 44-ФЗ «О контрактной системе в сфере закупок товаров, работ, услуг для обеспечения государственных и муниципальных нужд» уменьшение размера обеспечения исполнения контракта осуществляется при условии отсутствия неисполненных Исполнителем требований об уплате неустоек (штрафов, пеней), предъявленных заказчиком в соответствии с Федеральным законом от 05.04.2013 № 44-ФЗ «О контрактной системе в сфере закупок товаров, работ, услуг для обеспечения государственных и муниципальных нужд», а также приемки заказчиком поставленного товара, результатов отдельного этапа исполнения контракта в объеме выплаченного аванса (если контрактом предусмотрена выплата аванса).

12.9. Участник закупки, с которым заключается контракт по результатам определения поставщика (подрядчика, исполнителя) в соответствии с пунктом 1 части 1 статьи 30 Федерального закона от 05.04.2013 № 44-ФЗ «О контрактной системе в сфере закупок товаров, работ, услуг для обеспечения государственных и муниципальных нужд», освобождается от предоставления обеспечения исполнения контракта, в том числе с учетом положений статьи 37 Федерального закона от 05.04.2013 № 44-ФЗ «О контрактной системе в сфере закупок товаров, работ, услуг для обеспечения государственных и муниципальных нужд», в случаях установленных Федеральным законом от 05.04.2013 № 44-ФЗ «О контрактной системе в сфере закупок товаров, работ, услуг для обеспечения государственных и муниципальных нужд».

12.10. Обеспечение исполнения контракта не применяется в случаях, установленных Федеральным законом от 05.04.2013 г. № 44-ФЗ «О контрактной системе в сфере закупок товаров, работ, услуг для обеспечения государственных и муниципальных нужд».

### 13. Приложения

#### 13.1. Приложение № 1 – Описание объекта закупки.

#### 14. Юридические адреса и банковские реквизиты сторон

Заказчик:

Комитет РТ по охране объектов  
культурного наследия  
Юридический адрес: 420015 РТ, г. Казань,  
ул. Карла Маркса, д. 56/11  
Фактический адрес: 420015 РТ, г. Казань,  
ул. Карла Маркса, д. 56/11  
ИНН 1655405560, КПП 165501001  
р/счет 03221643920000001100  
кор/счет 40102810445370000079  
БИК 019205400  
ОГРН 1181690063488

Заказчик:

\_\_\_\_\_/И.Н.Гущин  
подпись  
М.П.

Исполнитель:

ОБЩЕСТВО С ОГРАНИЧЕННОЙ  
ОТВЕТСТВЕННОСТЬЮ "ЦЕНТР  
ЭКСПЕРТИЗЫ"  
Юридический адрес:  
612080, Кировская Область, МР-Н.  
Оричевский, Оричевское, Пгт Оричи, Ул  
Комсомольская, Д. 42а, Кв. 8  
ИНН 4324009184  
КПП 432401001  
БИК 042202824  
р/счет 40702810529820001043  
кор/счет 30101810200000000824  
ФИЛИАЛ "НИЖЕГОРОДСКИЙ" АО  
"АЛЬФА-БАНК"

Исполнитель:

\_\_\_\_\_/Л.В.Архинова  
подпись  
М.П.



### Описание объекта закупки

**на выполнение** работ по проведению государственной историко-культурной экспертизы, необходимой для обоснования целесообразности включения выявленных объектов культурного наследия, расположенных на территории города Казани Республики Татарстан, в Единый государственный реестр объектов культурного наследия (памятников истории и культуры) народов Российской Федерации, обоснования границ территории объекта, вида, категории историко-культурного значения и предмета охраны данных объектов либо обоснование нецелесообразности включения выявленных объектов культурного наследия в указанный реестр, а также разработка XML-схем (файлов) утвержденных границ территорий объектов культурного наследия, являющихся одним из результатов работ по проведению государственной историко-культурной экспертизы, в целях их постановки на кадастровый учет.

#### Нормативная база оказания услуг:

Федеральный закон от 25.06.2002 № 73-ФЗ «Об объектах культурного наследия (памятниках истории и культуры) народов Российской Федерации», Постановление Правительства Российской Федерации от 25.04.2024 № 530 «Об утверждении Положения о государственной историко-культурной экспертизе», Закон Республики Татарстан от 01.04.2005 № 60-ЗРТ «Об объектах культурного наследия в Республике Татарстан».

#### 1. Цели оказания услуг:

- подготовка всех необходимых материалов (протокольной фотофиксации существующего состояния объектов, проекта предмета охраны в текстовой и графической формах (фотографические изображения предмета охраны, отображение основных предлагаемых к охране элементов, схем-планов с указанием ценных элементов), проекта границы территории памятника, а также перечень координат характерных точек этих границ в системе координат (МСК-16), установленной для ведения Единого государственного реестра недвижимости, в случае отнесения объекта к объектам культурного наследия).
- подготовка актов государственных историко-культурных экспертиз в целях обоснования включения выявленных объектов культурного наследия в Единый государственный реестр объектов культурного наследия (памятников истории и культуры) народов Российской Федерации (далее – реестр), а также обоснования границ территории объектов, вида, категории историко-культурного значения и предмета охраны объектов либо обоснование нецелесообразности включения данных объектов в Единый государственный реестр объектов культурного наследия (памятников истории и культуры) народов Российской Федерации.

#### 2. Общие требования к оказанию услуг:

**2.1.** Оказание услуг должно базироваться на основе законодательства и нормативных правовых актов, регламентирующих принципы государственной охраны объектов культурного наследия, включая:

- Федеральный закон от 25 июня 2002 года № 73-ФЗ «Об объектах культурного наследия (памятниках истории и культуры) народов Российской Федерации»;

- Приказ Минкультуры России от 13.01.2016 № 28 «Об утверждении Порядка определения предмета охраны объекта культурного наследия, включенного в единый государственный реестр объектов культурного наследия (памятников истории и культуры) народов Российской Федерации в соответствии со статьей 64 Федерального закона от 25 июня 2002 года № 73-ФЗ «Об объектах культурного наследия (памятниках истории и культуры) народов Российской Федерации»;
- Градостроительный кодекс РФ;
- Земельный кодекс РФ;
- ГОСТ Р 55528-2013 «Состав и содержание научно-проектной документации по сохранению объектов культурного наследия. Памятники истории и культуры. Общие требования»;
- Приказ Минкультуры России от 04.06.2015 № 1745 «Об утверждении требований к составлению проектов границ территорий объектов культурного наследия»;
- Постановление Правительства РФ от 25.04.2024 № 530 «Об утверждении Положения о государственной историко-культурной экспертизе»
- Указ Президента Республики Татарстан от 28.06.2018 № УП-462 «О Комитете Республики Татарстан по охране объектов культурного наследия»;
- Постановление Кабинета Министров Республики Татарстан от 12.07.2018 № 565 «Вопросы Комитета Республики Татарстан по охране объектов культурного наследия»;
- Приказ Минкультуры России от 26.08.2010 № 563 «Об утверждении Положения о порядке аттестации экспертов по проведению государственной историко-культурной экспертизы»;
- иные нормативные правовые акты.

## **2.2. Наименования и состав сдаваемой документации (Отчетная документация):**

### **2.2.1. Акты государственных историко-культурных экспертиз**

Содержание акта государственной историко-культурной экспертизы определяется требованиями Положения о государственной историко-культурной экспертизе, утвержденного Постановлением Правительства Российской Федерации от 25.04.2024 № 530, статьи 18 Федерального закона от 25 июня 2002 года № 73-ФЗ «Об объектах культурного наследия (памятниках истории и культуры) народов Российской Федерации».

Положения акта государственной историко-культурной экспертизы должны быть основаны на требованиях действующего законодательства, а также на принципах проведения государственной историко-культурной экспертизы.

### **2.2.2. XML-схемы (файлы) утвержденных границ территорий объектов культурного наследия в целях их постановки на кадастровый учет (ЕГРН).**

Содержание XML-схемы (файлы) определяется требованиями Федерального закона от 24 июля 2007 года № 221-ФЗ «О кадастровой деятельности», а также иными нормативными правовыми актами, нормативными актами, с учетом приказов, требований, разъяснений Росреестра и должны содержать текстовое и графическое описание местоположения, перечень координат характерных точек границ территории объекта культурного наследия в объеме, необходимом для внесения указанных сведений в ЕГРН.

Разработка XML-схем (файлов) должна быть основана на утвержденном нормативном правовом акте Комитета Республики Татарстан по охране объектов культурного наследия, прошедшего процедуру государственной регистрации Министерством юстиции Республики Татарстан.

Подтверждение регистрации нормативного правового акта о включении выявленного объекта культурного наследия в Единый государственный реестр объектов культурного наследия (памятников истории и культуры) народов Российской Федерации и утверждающего в том числе границы территории объекта культурного наследия, контролируется Исполнителем с использованием базы данных Официального портала правовой информации Республики Татарстан, на котором размещаются зарегистрированные нормативные правовые акты Заказчика (<https://pravo.tatarstan.ru/>).

## **2.3. Требования к предоставлению документации и (или) результата работ:**

Исполнитель направляет результаты работ через единую информационную систему (ЕИС), либо на электронном носителе почтовым направлением в адрес Заказчика.

Акты государственных историко-культурных экспертиз предоставляются в формате PDF, подписанные открепленной электронной цифровой подписью эксперта.



В целях своевременного рассмотрения представленных работ, также направляет письма-уведомления о предоставлении таких результатов с помощью почтовой связи на юридический адрес Заказчика, либо на адрес электронной почты [komitet.okn@tatar.ru](mailto:komitet.okn@tatar.ru).

### **3. Сроки и последовательность оказания услуг, взаимодействие с органом охраны объектов культурного наследия:**

**Общий срок оказания услуг: до 15 сентября 2025 года.**

3.1. Исполнителю необходимо заблаговременно представить в адрес Заказчика акты государственной историко-культурной экспертизы на указанные в перечне выявленные объекты культурного наследия для принятия соответствующего решения о согласии или не согласии с выводами эксперта (рекомендуемый срок предоставления – 01 июля 2025 года).

Рекомендуемый срок сдачи работ установлен в связи с нижеследующим.

3.2. Комитет Республики Татарстан по охране объектов культурного наследия (орган охраны объектов культурного наследия в Республике Татарстан) в течение 3 рабочих дней со дня получения заключения экспертизы размещает его на официальном сайте для общественного обсуждения.

3.3. По результатам рассмотрения представленных материалов (в сроки, установленные действующим законодательством и положениями Контракта), в том числе по результатам общественных обсуждений, Комитет Республики Татарстан по охране объектов культурного наследия принимает решение о согласии или несогласии с выводами, изложенными в заключении акта государственной историко-культурной экспертизы.

В случае несогласия Комитет направляет в адрес Исполнителя заключение о несогласии с выводами экспертизы, где указывает мотивированные причины несогласия и (или) мотивированный отказ от принятия работ.

3.4. В случае принятия решения о согласии с выводами государственной историко-культурной экспертизы Комитет обеспечивает в течение 40 рабочих дней (исчисляется со дня издания такого решения):

- подготовку нормативного правового акта – приказа о включении выявленного объекта культурного наследия в реестр;
- издание данного приказа и его направление в орган регистрации (Министерство юстиции Республики Татарстан) для регистрации и официального опубликования на правовом портале.

В сроки, установленные настоящим пунктом, входит подготовка нормативного правового акта (приказа о включения объекта в реестр), включающего решение о включении, утверждение предмета охраны объекта культурного наследия и границы территории (графическое изображение и координаты), издание приказа (после общественных обсуждений и публичных экспертиз), направление в орган регистрации приказа и его регистрация, опубликование на правовом портале.

3.5. В течение 3 (трех) рабочих дней с момента регистрации нормативного правового акта (приказа) и официального опубликования на правовом портале, Исполнитель направляет в адрес Заказчика XML-схемы (файлы) утвержденных границ территории объекта культурного наследия в целях их направления в орган регистрации прав для постановки на кадастровый учет (ЕГРН).

Только факт опубликования нормативного правового акта на правовом портале является основанием к началу формирования XML-схем (файлов) и их направление Заказчику.

### **4. Гарантийные обязательства**

На оказанную услугу устанавливается гарантийный срок продолжительностью 36 (тридцать шесть) месяцев со дня подписания Акта сдачи-приемки оказанных услуг.

### **5. Квалификационные требования к Исполнителю.**

Квалификационные требования указаны в требованиях к содержанию, составу заявки на участие в закупке в соответствии с Федеральным законом от 05 апреля 2013 года № 44-ФЗ «О контрактной системе в сфере закупок товаров, работ, услуг для обеспечения государственных и муниципальных нужд» (далее – Закон №44-ФЗ) и инструкция по ее заполнению.

**Заказчик:**

**Исполнитель:**

\_\_\_\_\_/\_\_\_\_\_/\_\_\_\_\_  
М.П.

\_\_\_\_\_/\_\_\_\_\_/\_\_\_\_\_  
М.П.

Приложение № 1  
к Описанию объекта закупки

Список объектов

№	Наименование ВОКН	Документ о постановке на охрану	Местонахождение ВОКН	Документ об установлении границ территории ВОКН
1	Дом Чепурина Е.А. с флигелем, 1906 г., архит. Л.К.Хрщонович	Список выявленных объектов культурного наследия. город Казань, от 27.03.2009 г.	Казань, ул. Большая Красная, 58, литеры А, Б	Приказ Минкультуры РТ от 03.05.2011 N 276 "Об утверждении границ территорий выявленных объектов культурного наследия, расположенных в г. Казани, и режиме их использования"
2	Дом жилой, 1951 г., архит. Р.М.Муртазин	Список выявленных объектов культурного наследия. город Казань, от 27.03.2009 г.	Казань, ул. Право-Булачная, 37	Приказ Минкультуры РТ от 03.05.2011 N 276 "Об утверждении границ территорий выявленных объектов культурного наследия, расположенных в г. Казани, и режиме их использования"
3	Жилой дом, нач. XX в.	Приказ МК РТ от 21.09.2015 № 1031 од	Казань, ул. Горького, д. 28	Приказ Комитета РТ по охрае ОКН от 01.12.2021 №294-П
4	Жилой дом, 1949-1954 гг., арх. П.А.Саначин, Г.И.Солдатов	Постановление КМРТ от 15.09.1994 № 454	Казань, Куйбышева, 7 (ул.Пушкина, д.5/43)	—



**ДОКУМЕНТ ПОДПИСАН  
ЭЛЕКТРОННОЙ ПОДПИСЬЮ**

Сертификат: 1B6315F14A909C28E1EF4986DCF19010  
Отпечаток сертификата:  
8D45A99AA52185732556156E17E0D259C6841F22  
Владелец: Гушин Иван Николаевич  
Организация: КОМИТЕТ РЕСПУБЛИКИ ТАТАРСТАН  
ПО ОХРАНЕ ОБЪЕКТОВ КУЛЬТУРНОГО НАСЛЕДИЯ  
Действителен с 16.05.2024 по 09.08.2025  
Дата подписания: 16.06.2025 17:17 (+03:00)  
Номер извещения: 0111500005425000033

**ДОКУМЕНТ ПОДПИСАН  
ЭЛЕКТРОННОЙ ПОДПИСЬЮ**

Сертификат:  
0289B7B900C0B17A92477A48FEFE6C1F4F  
Отпечаток сертификата:  
11EA0681229C9FED22472B4A6A0A90F0816F7642  
Владелец: АРХИПОВА ЛИЛИЯ ВАЛЕРЬЕВНА  
Организация: ООО "ЦЭ""  
Действителен с 02.08.2024 по 02.11.2025  
Дата подписания: 16.06.2025 16:58 (+03:00)  
Номер извещения: 0111500005425000033

**Трудовой договор**  
(работа по совместительству)

г. Киров

"01" мая 2024 г.

Общество с ограниченной ответственностью «Центр экспертизы» (ООО «ЦЭ»), именуемое в дальнейшем Заказчик, в лице генерального директора Архиповой Лилии Валерьевны, действующего на основании Устава, с одной стороны, и Яцкин Дмитрий Михайлович, именуемая в дальнейшем «Работник», с другой стороны, заключили настоящий договор о нижеследующем:

**1. Предмет Договора**

1.1. Работодатель поручает, а Работник принимает на себя выполнение трудовых обязанностей по выполнению научно-изыскательских работ при проведении историко-культурной экспертизы в отношении объектов культурного наследия;

1.2. Работа у Работодателя является для Работника работой по совместительству;

1.3. Договор заключается с "01" мая 2024 г. на неопределенный срок;

1.4. Труд Работника по настоящему договору осуществляется в нормальных условиях. Трудовые обязанности работника не связаны с выполнением тяжелых работ, работ в местностях с особыми климатическими условиями, работ с вредными, опасными и иными особыми условиями труда.

**2. Условия оплаты труда**

2.1. Оплата труда работника состоит из заработной платы, начисленной пропорционально отработанному времени, исходя из оклада, установленного штатным расписанием Работодателя для данной должности и доплаты, рассчитанной с учетом коэффициента трудового участия. При отсутствии выполненных работ в течение месяца для оплаты применяется коэффициент трудового участия равный «0»;

2.2. Заработная плата Работнику выплачивается ежемесячно путем перечисления на счет работника в банке до 15-го числа следующего месяца;

2.3. Из заработной платы Работника могут производиться удержания в случаях, предусмотренных законодательством Российской Федерации.

**3. Режим рабочего времени**

3.1. Время начала работы и окончания работы определяется Работником самостоятельно с учетом режима работы организации Работодателя исходя из того, что продолжительность рабочего времени в день не должны превышать 2-х часов.

**4. Права и обязанности сторон**

4.1. Работник имеет право на:

- предоставление ему работы, обусловленной настоящим договором;
- своевременную и в полном объеме выплату заработной платы, предусмотренной настоящим договором, в соответствии со своей квалификацией, сложностью научного труда, объемом и качеством выполненной работы;
- предоставление отпуска без сохранения заработной платы;
- обязательное социальное страхование в случаях, предусмотренных федеральными законами;
- иные права, установленные действующим законодательством Российской Федерации.

4.2. Работник обязан:

- добросовестно исполнять свои трудовые обязанности, возложенные на него настоящим договором;

- подчиняться Правилам внутреннего трудового распорядка Работодателя, соблюдать трудовую дисциплину;
- выполнять установленные нормы труда;
- соблюдать требования по охране труда и обеспечению безопасности труда;
- бережно относиться к имуществу Работодателя и других работников;
- незамедлительно сообщать Работодателю либо непосредственному руководителю о возникновении ситуации, представляющей угрозу жизни и здоровью людей, сохранности имущества Работодателя.

#### 4.3. Работодатель вправе:

- требовать от Работника исполнения трудовых обязанностей, возложенных настоящим договором, соблюдения Правил внутреннего трудового распорядка;
- поощрять Работника за добросовестный эффективный труд;
- с согласия работника привлекать его к выполнению иной научно-исследовательской деятельности не входящей в должностные инструкции;
- принимать локальные нормативные акты.

#### 4.4. Работодатель обязан:

- при заключении настоящего договора ознакомить работника с действующими в организации Правилами внутреннего трудового распорядка, иными локальными нормативными актами, имеющими отношение к трудовой функции Работника;
- предоставить Работнику научно-исследовательскую работу в соответствии с условиями настоящего договора;
- выплачивать в полном объеме причитающуюся Работнику заработную плату в сроки, установленные настоящим договором;
- обеспечивать работника научной и технической документацией и иными материалами, необходимыми для исполнения его трудовой деятельности;
- знакомить работника под роспись с принимаемыми локальными нормативными актами, связанными с его деятельностью;
- исполнять иные обязанности, предусмотренные законодательством Российской Федерации.

### 5. Гарантии и компенсации

5.1. На период действия настоящего договора на Работника распространяются все гарантии и компенсации, предусмотренные действующим законодательством, предоставляются Работнику в полном объеме.

### 6. Ответственность сторон

6.1. Сторона договора, виновная в нарушении трудового законодательства и иных нормативно правовых актов, содержащих нормы трудового права, несет ответственность в случаях и порядке, которые установлены трудовым кодексом Российской Федерации и иными федеральными законами.

### 7. Изменение и расторжение договора

7.1. Условия настоящего договора могут быть изменены только по соглашению сторон и в письменной форме, за исключением случаев, установленных ст. 73 Трудового кодекса РФ;

#### 7.2. Расторжение настоящего договора допускается:

- если на работу, выполняемую Работником, будет принят иной работник, для которого эта работа будет являться основной. В этом случае Работодатель обязуется предупредить Работника не менее чем за 3 дня до увольнения;
- по общим основаниям, предусмотренным действующим законодательством.

### 8. Заключительные положения


8.1. Настоящий договор заключается в двух экземплярах, по одному для каждой из сторон;

8.2 Условия настоящего договора носят конфиденциальный характер и разглашению не подлежат;

8.3. Во всех вопросах, не предусмотренных настоящим договором, стороны руководствуются нормами Трудового кодекса РФ (Коллективного договора, Соглашения, Правил внутреннего трудового распорядка, другого локального нормативного акта Работодателя).

#### 9. Юридические адреса и реквизиты сторон.

ООО "ПЭ"



Яцкин Дмитрий Михайлович



0. Подписи



Л.В. Архипова



## ТРУДОВОЙ ДОГОВОР (работа по совместительству)

05.01.2025

г. Ижевск, г. Киров

Общество с ограниченной ответственностью "Центр экспертизы" именуемое в дальнейшем "Работодатель", действующая на основании устава, с одной стороны и Карпушкина Ольга Александровна, именуемая в дальнейшем "Работник", с другой стороны, вместе именуемые "Стороны", заключили настоящий трудовой договор о нижеследующем:

### 1. Общие положения. Предмет договора

1.1. Работодатель поручает, а Работник принимает на себя выполнение трудовых обязанностей по выполнению научно-исследовательских работ при выполнении историко-культурной экспертизы, в отношении объектов культурного наследия.

1.2. Работа по настоящему Трудовому договору является для Работника работой по совместительству.

1.3. Договор заключается с «10» января 2025 г. на неопределенный срок.

1.4. Трудовые обязанности Работника не связаны с выполнением тяжелых работ, работ в местностях с особыми климатическими условиями, работ с вредными, опасными и иными особыми условиями труда.

### 2. Права и обязанности Работника

2.1. Работник имеет право:

2.1.1. На изменение и расторжение трудового договора в порядке и на условиях, которые установлены Трудовым кодексом РФ, иными федеральными законами.

2.1.2. Предоставление работы, обусловленной настоящим трудовым договором, а также рабочего места, соответствующего государственным нормативным требованиям охраны труда.

2.1.3. Полную достоверную информацию об условиях труда и требованиях охраны труда на рабочем месте.

2.1.4. Обеспечение рабочего места оборудованием, инструментами, технической документацией и иными средствами, необходимыми для исполнения им трудовых обязанностей.

2.1.5. Своевременную и в полном объеме выплату заработной платы в соответствии со своей квалификацией, сложностью труда, количеством и качеством выполненной работы.

2.1.6. Отдых, т.е. соблюдение ежедневной продолжительности рабочего времени, предоставление перерывов для отдыха и питания, еженедельных выходных дней, оплачиваемых ежегодных отпусков в соответствии с настоящим трудовым договором и трудовым законодательством РФ.

2.1.7. Обязательное социальное страхование в порядке и на условиях, установленных действующим законодательством РФ на период действия настоящего трудового договора.

2.1.8. Работник имеет и иные права, предусмотренные трудовым законодательством РФ, Правилами внутреннего трудового распорядка и иными локальными нормативными актами.

2.2. Работник обязан:

2.2.1. Добросовестно исполнять трудовые обязанности, возложенные на него настоящим договором.

2.2.2. При осуществлении трудовой функции действовать в соответствии с законодательством РФ, Правилами внутреннего трудового распорядка, иными локальными нормативными актами, условиями настоящего трудового договора.

2.2.3. Соблюдать Правила внутреннего трудового распорядка, иные локальные нормативные акты, в том числе приказы (распоряжения) Работодателя, инструкции, правила и т.д.

2.2.4. Не разглашать конфиденциальную (коммерческую, техническую, персональную) информацию, ставшую ему известной в процессе осуществления своей трудовой функции.

2.2.5. Соблюдать требования по охране труда, технике безопасности, пожарной безопасности и производственной санитарии. При возникновении ситуации, представляющей угрозу жизни и

здоровью людей, сохранности имущества, незамедлительно сообщать о случившемся Работодателю или непосредственному руководителю. В случае отсутствия угрозы для жизни и здоровья Работника принимать меры по устранению причин и условий, препятствующих нормальному выполнению работы.

2.2.6. Бережно относиться к имуществу Работодателя (в том числе к имуществу третьих лиц, находящемуся у Работодателя, если Работодатель несет ответственность за сохранность этого имущества) и других работников и при необходимости принимать меры для предотвращения ущерба имуществу.

2.2.7. Соблюдать установленный Работодателем порядок хранения документов, материальных и денежных ценностей.

2.3. Невключение в трудовой договор каких-либо из прав и (или) обязанностей Работника, установленных трудовым законодательством и иными нормативными правовыми актами, содержащими нормы трудового права, локальными нормативными актами, не может рассматриваться как отказ от реализации этих прав или исполнения этих обязанностей.

### 3. Права и обязанности Работодателя

3.1. Работодатель имеет право:

3.1.1. Изменять и расторгать трудовой договор с Работником в порядке и на условиях, которые установлены Трудовым кодексом РФ, иными федеральными законами.

3.1.2. Требовать от Работника исполнения им трудовых обязанностей и бережного отношения к имуществу Работодателя и других работников, соблюдения Правил внутреннего трудового распорядка и иных локальных нормативных актов, трудовой дисциплины, правил техники безопасности, производственной санитарии и противопожарной защиты.

3.1.3. Поощрять Работника за добросовестный эффективный труд путем выплаты премий, вознаграждений в порядке и на условиях, установленных Положением о премировании и иными локальными нормативными актами Работодателя.

3.1.4. Контролировать выполнение Работником его трудовых обязанностей, соблюдение им трудовой дисциплины, правил техники безопасности, производственной санитарии и противопожарной защиты, Правил внутреннего трудового распорядка и иных локальных нормативных актов.

3.1.5. Привлекать Работника к дисциплинарной и материальной ответственности за неисполнение или некачественное исполнение Работником его трудовых обязанностей в порядке, установленном Трудовым кодексом РФ, иными федеральными законами.

3.1.6. Иные права, предусмотренные трудовым законодательством РФ, Правилами внутреннего трудового распорядка и иными локальными нормативными актами.

3.2. Работодатель обязан:

3.2.1. Соблюдать трудовое законодательство и иные нормативные правовые акты, содержащие нормы трудового права, локальные нормативные акты, условия соглашений и настоящего трудового договора.

3.2.2. Предоставить Работнику работу в соответствии с условиями настоящего трудового договора.

3.2.3. Обеспечить безопасные условия работы в соответствии с требованиями охраны труда.

3.2.4. Предоставить Работнику оборудованное надлежащим образом рабочее место, обеспечивать его оборудованием, инструментами, технической документацией и иными средствами, необходимыми для исполнения им трудовых обязанностей.

3.2.5. Вести учет рабочего времени, фактически отработанного Работником.

3.2.6. Обеспечивать Работнику своевременную, в полном объеме выплату заработной платы в соответствии с его квалификацией, сложностью труда и качеством выполненной работы.

3.2.7. Знакомить Работника под подпись с принимаемыми локальными нормативными актами, непосредственно связанными с его трудовой деятельностью.

3.2.8. Осуществлять обязательное социальное страхование Работника в порядке, установленном действующим законодательством РФ.

3.2.9. Возмещать вред, причиненный Работнику в связи с исполнением им трудовых обязанностей, а также компенсировать моральный вред в порядке и на условиях, которые

установлены Трудовым кодексом РФ, другими федеральными законами и иными нормативными правовыми актами РФ.

3.2.10. Исполнять иные обязанности, предусмотренные трудовым законодательством, в том числе законодательством о специальной оценке условий труда, и иными нормативными правовыми актами, содержащими нормы трудового права, соглашениями, локальными нормативными актами и настоящим трудовым договором.

#### 4. Рабочее время и время отдыха

4.1. Режим рабочего времени определяется Работником самостоятельно с учетом режима работы Работодателя, исходя из того, что продолжительность рабочего времени не должна превышать 2-х часов.

#### 5. Условия оплаты труда

5.1. Заработная плата Работнику начисляется и выплачивается в соответствии с действующей у Работодателя системой оплаты труда.

5.2. Оплата труда Работника производится пропорционально отработанному времени.

5.3. Заработная плата выплачивается Работнику не реже чем каждые полмесяца (20-го числа текущего месяца - за первую половину месяца и 5-го числа месяца, следующего за отработанным, - окончательный расчет за отработанный месяц). При совпадении дня выплаты с выходным или нерабочим праздничным днем выплата заработной платы производится накануне этого дня. Оплата отпуска производится не позднее чем за три дня до его начала.

5.5. Выплата заработной платы производится в валюте РФ в безналичной денежной форме путем перевода в кредитную организацию, указанную в заявлении Работника. Данное заявление Работник передает в бухгалтерию Работодателя.

5.6. Работодатель с заработной платы Работника перечисляет налоги в размерах и порядке, предусмотренном действующим законодательством РФ.

#### 6. Ответственность сторон

6.1. Стороны несут ответственность за неисполнение или ненадлежащее исполнение своих обязанностей и обязательств, установленных законодательством, Правилами внутреннего трудового распорядка, иными локальными нормативными актами Работодателя и настоящим трудовым договором.

6.2. За неисполнение или ненадлежащее исполнение Работником по его вине возложенных на него трудовых обязанностей к Работнику могут быть применены дисциплинарные взыскания, предусмотренные ст. 192 ТК РФ.

6.3. Стороны могут быть привлечены к материальной и иным видам юридической ответственности в случаях и порядке, предусмотренных Трудовым кодексом РФ и иными федеральными законами.

6.3.1. Работодатель несет материальную и иную ответственность согласно действующему законодательству РФ в случаях:

- незаконного лишения Работника возможности трудиться;
- причинения ущерба имуществу Работника;
- задержки выплаты Работнику заработной платы;
- причинения Работнику морального вреда;
- другие случаи, предусмотренные законодательством РФ.

6.3.2. Работник несет материальную ответственность за прямой действительный ущерб, причиненный Работодателю, в том числе за ущерб, который возник из-за возмещения ущерба, нанесенного Работником третьим лицам.

#### 7. Изменение и прекращение трудового договора

7.1. Изменение определенных сторонами условий трудового договора допускается только по

Общество с ограниченной ответственностью  
«Центр экспертизы»  
Адрес: [REDACTED] КОЕ,  
Место нахождения: [REDACTED] д.  
Почтовый адрес: [REDACTED]  
ОГРН: [REDACTED]  
ИНН: [REDACTED]  
КПП: [REDACTED]  
Р/сч.: [REDACTED]

Карпушкина Ольга Александровна,  
д. Ленинского  
0-62

Генеральный директор [REDACTED]

Секретарь [REDACTED]

Исполнитель [REDACTED]

Судебная экспертиза № 24/008/194



## ТРУДОВОЙ ДОГОВОР (работа по совместительству)

10.01.2025

г. Киров, г. Владимир

Общество с ограниченной ответственностью "Центр экспертизы в лице генерального директора Архиповой Лилии Валерьевны, именуемая в дальнейшем "Работодатель", действующая на основании устава, с одной стороны и Козлова Татьяна Тимофеевна, именуемая в дальнейшем "Работник", с другой стороны, вместе именуемые "Стороны", заключили настоящий трудовой договор о нижеследующем:

### 1. Общие положения. Предмет договора

1.1. Работодатель поручает, а Работник принимает на себя выполнение трудовых обязанностей по выполнению научно-исследовательских работ при выполнении историко-культурной экспертизы в отношении объектов культурного наследия.

1.2. Работа по настоящему Трудовому договору является для Работника работой по совместительству.

1.3. Договор заключается с «10» января 2025 г. на неопределенный срок.

1.4. Трудовые обязанности Работника не связаны с выполнением тяжелых работ, работ в местностях с особыми климатическими условиями, работ с вредными, опасными и иными особыми условиями труда.

### 2. Права и обязанности Работника

2.1. Работник имеет право:

2.1.1. На изменение и расторжение трудового договора в порядке и на условиях, которые установлены Трудовым кодексом РФ, иными федеральными законами.

2.1.2. Предоставление работы, обусловленной настоящим трудовым договором, а также рабочего места, соответствующего государственным нормативным требованиям охраны труда.

2.1.3. Полную достоверную информацию об условиях труда и требованиях охраны труда на рабочем месте.

2.1.4. Обеспечение рабочего места оборудованием, инструментами, технической документацией и иными средствами, необходимыми для исполнения им трудовых обязанностей.

2.1.5. Своевременную и в полном объеме выплату заработной платы в соответствии со своей квалификацией, сложностью труда, количеством и качеством выполненной работы.

2.1.6. Отдых, т.е. соблюдение ежедневной продолжительности рабочего времени, предоставление перерывов для отдыха и питания, еженедельных выходных дней, оплачиваемых ежегодных отпусков в соответствии с настоящим трудовым договором и трудовым законодательством РФ.

2.1.7. Обязательное социальное страхование в порядке и на условиях, установленных действующим законодательством РФ на период действия настоящего трудового договора.

2.1.8. Работник имеет и иные права, предусмотренные трудовым законодательством РФ, Правилами внутреннего трудового распорядка и иными локальными нормативными актами.

2.2. Работник обязан:

2.2.1. Добросовестно исполнять трудовые обязанности, возложенные на него настоящим договором.

2.2.2. При осуществлении трудовой функции действовать в соответствии с законодательством РФ, Правилами внутреннего трудового распорядка, иными локальными нормативными актами, условиями настоящего трудового договора.

2.2.3. Соблюдать Правила внутреннего трудового распорядка, иные локальные нормативные акты, в том числе приказы (распоряжения) Работодателя, инструкции, правила и т.д.

2.2.4. Не разглашать конфиденциальную (коммерческую, техническую, персональную) информацию, ставшую ему известной в процессе осуществления своей трудовой функции.

2.2.5. Соблюдать требования по охране труда, технике безопасности, пожарной безопасности и производственной санитарии. При возникновении ситуации, представляющей угрозу жизни и

установлены Трудовым кодексом РФ, другими федеральными законами и иными нормативными правовыми актами РФ.

3.2.10. Исполнять иные обязанности, предусмотренные трудовым законодательством, в том числе законодательством о специальной оценке условий труда, и иными нормативными правовыми актами, содержащими нормы трудового права, соглашениями, локальными нормативными актами и настоящим трудовым договором.

#### 4. Рабочее время и время отдыха

4.1. Режим рабочего времени определяется Работником самостоятельно с учетом режима работы Работодателя, исходя из того, что продолжительность рабочего времени не должна превышать 2-х часов.

#### 5. Условия оплаты труда

5.1. Заработная плата Работнику начисляется и выплачивается в соответствии с действующей у Работодателя системой оплаты труда.

5.2. Оплата труда Работника производится пропорционально отработанному времени.

5.3. Заработная плата выплачивается Работнику не реже чем каждые полмесяца (20-го числа текущего месяца - за первую половину месяца и 5-го числа месяца, следующего за отработанным, - окончательный расчет за отработанный месяц). При совпадении дня выплаты с выходным или нерабочим праздничным днем выплата заработной платы производится накануне этого дня. Оплата отпуска производится не позднее чем за три дня до его начала.

5.5. Выплата заработной платы производится в валюте РФ в безналичной денежной форме путем перевода в кредитную организацию, указанную в заявлении Работника. Данное заявление Работник передает в бухгалтерию Работодателя.

5.6. Работодатель с заработной платы Работника перечисляет налоги в размерах и порядке, предусмотренном действующим законодательством РФ.

#### 6. Ответственность сторон

6.1. Стороны несут ответственность за неисполнение или ненадлежащее исполнение своих обязанностей и обязательств, установленных законодательством, Правилами внутреннего трудового распорядка, иными локальными нормативными актами Работодателя и настоящим трудовым договором.

6.2. За неисполнение или ненадлежащее исполнение Работником по его вине возложенных на него трудовых обязанностей к Работнику могут быть применены дисциплинарные взыскания, предусмотренные ст. 192 ТК РФ.

6.3. Стороны могут быть привлечены к материальной и иным видам юридической ответственности в случаях и порядке, предусмотренных Трудовым кодексом РФ и иными федеральными законами.

6.3.1. Работодатель несет материальную и иную ответственность согласно действующему законодательству РФ в случаях:

- незаконного лишения Работника возможности трудиться;
- причинения ущерба имуществу Работника;
- задержки выплаты Работнику заработной платы;
- причинения Работнику морального вреда;
- другие случаи, предусмотренные законодательством РФ.

6.3.2. Работник несет материальную ответственность за прямой действительный ущерб, причиненный Работодателю, в том числе за ущерб, который возник из-за возмещения ущерба, нанесенного Работником третьим лицам.

#### 7. Изменение и прекращение трудового договора

7.1. Изменение определенных сторонами условий трудового договора допускается только по

соглашению Сторон (за исключением случаев, предусмотренных Трудовым кодексом РФ), которое оформляется дополнительным соглашением, являющимся неотъемлемой частью настоящего трудового договора.

7.1.1. Изменения и дополнения в условия настоящего трудового договора могут быть внесены по соглашению Сторон при изменении законодательства РФ, коллективного договора, локальных нормативных актов Работодателя, а также в других случаях, предусмотренных Трудовым кодексом РФ.

7.2. Настоящий трудовой договор может быть прекращен только по основаниям, предусмотренным Трудовым кодексом РФ и иными федеральными законами.

7.2.1. Гарантии и компенсации, связанные с расторжением трудового договора, предоставляются Работнику согласно нормам Трудового кодекса РФ, иных федеральных законов.



## 8. Заключительные положения

8.1. Спор или разногласие между Сторонами, возникшие при выполнении условий настоящего договора, подлежат урегулированию путем непосредственных переговоров Работника и Работодателя.

8.1.1. Если соглашение между Сторонами не было достигнуто, то спор подлежит разрешению в порядке, установленном законодательством РФ.

8.2. Во всем остальном, что не предусмотрено настоящим трудовым договором, Стороны руководствуются законодательством РФ.

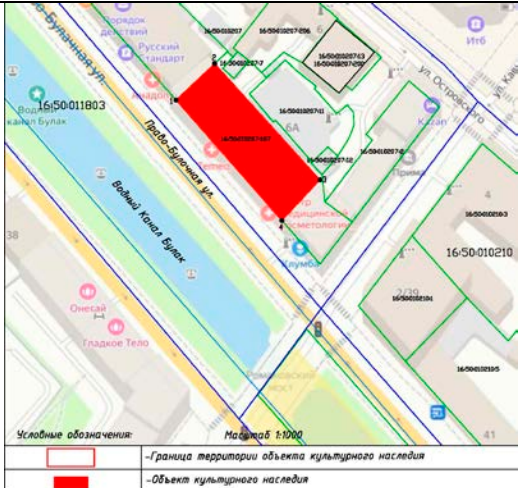
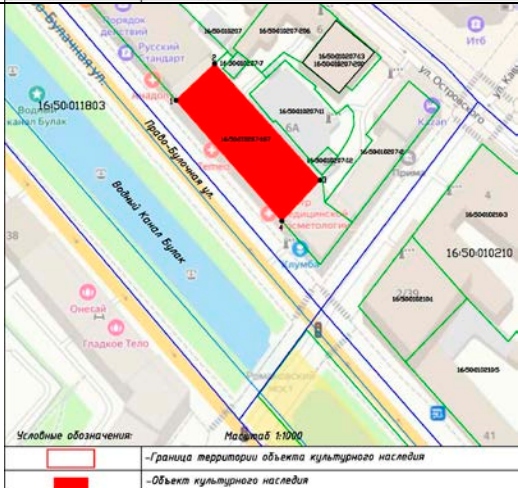

8.3. Настоящий договор составлен в двух экземплярах, имеющих одинаковую юридическую силу, один из которых хранится у Работодателя, а другой у Работника.

<p>Общество с ограниченной ответственностью «Центр экспертизы» Адрес: 612080, Кировская область, М.Р-Н ОРИЧЕВСКИЙ, Г.Л. ОРИЧЕВСКОЕ, ПГТ ОРИЧИ, УЛ КОМСОМОЛЬСКАЯ, д. 42А, кв. 8 ОГРН 1224300001210 инн 4324009184 кпп 432401001 оквэд 72.20 ФИЛИАЛ "НИЖЕГОРОДСКИЙ" АО "АЛЬФА-БАНК" к/с 30101810200000000824 р/с 40702810529820001043 БИК 042202824</p> <p>Архипова Л.В. </p>	<p>Козлова Татьяна Тимофеевна</p> <p>паспорт выдан Отделом внутренних дел Ленинского г. Владимира Дата выдачи: 27.04.2022 Код подразделения 332-001 Адрес регистрации: 600000 г. Владимир упр. Ленина, д.2, кв. 36. ИНН 332703115870, Страховое свидетельство 018-717-133 50</p> <p>Козлова Т.Т. </p>
--	--

№ п/п	Наименование объекта	Датировка	Автор, архитектор, скульптор, материал	Местонахождение объекта	Пользователь или собственник	Техническое состояние	Заключение экспертизы
1.	2.	3.	4.	5.	6.	7.	
34	Дом Я.Ф.Шамова	1899г.		ул.Островского, 25, литеры А1, А.2	ОАО «Казань-Медиа»,	хорошее	Образец единс- комплекса городск усадьбы с камени ми проездыми и ротами. Здание и корировано кован ми решетками с р тительным ори ментом. Кирпичн классицизм в экл тике.
35	Дворец культуры им.Х лет ТАССР	1930- 1932гг., 1956г.	Спориус А.Э.	ул.Первого Мая, 26	Дворец культуры НПО им.Ленина	аварийное	Уникальный образ советского констру тивизма 1920-хх дов.
36	Дом жилой	1951 г.	архитектор Р.М.Муртазин	ул.Право-Булачная, 37	Муниципальная соб- ственность, жилье		
37	Клуб общества приказ- чиков	нач.20в. 1832 г.		ул.Пушкина/Щапова, 18/1	Торгово-промышлен- ная палата Республики Татарстан, Союз по- требителей Республи- ки Татарстан	удовлетво- рительное	
38	Дом жилой	1951 г.	архитектор Р.М.Муртазин	ул.Пушкина, 58	Муниципальная соб- ственность, жилье		




Предметом охраны объекта культурного наследия «Дом жилой», 1951 г., архит. Р.М. Муртазин, расположенный по адресу: Казань, ул. Право-Булачная, 37, являются:

№ п/п	Наименование предмета охраны	Описание предмета охраны	Изображение предмета охраны
1	Местоположение	Местоположение в центре г. Казань на пересечении ул. Право-Булачной и ул. Кави Наджми	
2	Объемно-пространственная композиция	<p>— сложная конфигурация в плане;</p> <p>— высотные отметки по верхней точке памятника</p>	  <p>Общий вид с юго-запада</p>
3	Архитектурно-композиционное решение фасадов		

3.1	Юго-западный фасад	<p>- материал: оштукатуренный кирпич.</p> <p>Первый этаж:</p> <ul style="list-style-type: none"> <li>- 22 световые оси</li> <li>- окна 1-6 и 17-22 световых осей прямоугольной формы в многопрофильном наличнике</li> <li>- окна 7-16 световых осей арочной формы в многопрофильном наличнике</li> <li>- прямоугольные дверные проемы в многопрофильном наличнике</li> <li>- проездная арка в многопрофильном наличнике</li> <li>- рустовка стен</li> <li>- межэтажный карниз</li> <li>- широкий фриз над 20-22 световыми осями</li> </ul> <p>2 этаж:</p> <ul style="list-style-type: none"> <li>- оконные проемы прямоугольной формы</li> <li>- угловые лопатки</li> <li>- межоконные лопатки</li> <li>- балюстрады под оконными проемами</li> <li>- межэтажный карниз с ширинкой и сандриками в форме полусфер</li> </ul> <p>3 этаж:</p> <ul style="list-style-type: none"> <li>- прямоугольные оконные проемы</li> <li>- балконы на кронштейнах и розетках в ширинках</li> <li>- колонны балконов</li> </ul> <p>4 этаж:</p> <ul style="list-style-type: none"> <li>- прямоугольные оконные проемы</li> <li>- местоположение и размеры балконных</li> </ul>	 <p>Общий вид фасада</p>
-----	--------------------	---	--


		<p>плит</p> <ul style="list-style-type: none"> <li>- сандрики с витками над эркерными балконами</li> <li>- оконные проемы 1-3 эркерных балконов с арочным завершением</li> </ul> <p>5 этаж:</p> <ul style="list-style-type: none"> <li>- прямоугольные оконные проемы</li> <li>- венчающий (для угловой 6 этажной части - межэтажный) карниз</li> </ul> <p>6 этаж:</p> <ul style="list-style-type: none"> <li>- арочные оконные проемы в многопрофильных наличниках</li> <li>- межоконные и угловые лопатки</li> <li>- фриз с орнаментальным поясом.</li> <li>- венчающий карниз с дентикулами</li> <li>- парапетная стенка с балюстрадным ограждением</li> </ul>	
--	--	---	--

3.2	Юго-восточный фасад	<p>1 этаж:</p> <ul style="list-style-type: none"> <li>- оконные проемы прямоугольной формы в многопрофильном наличнике</li> <li>- широкий фриз межэтажного карниза</li> <li>- прямоугольной формы</li> <li>- угловые и межоконные лопатки</li> <li>- балюстрады под окнами</li> <li>- широкий межэтажный карниз с ширинками и полусферическими сандриками</li> </ul> <p>3 этаж:</p> <ul style="list-style-type: none"> <li>- оконные проемы прямоугольной формы</li> <li>- балкон на кронштейнах и розетками в ширинках</li> <li>- колонны балкона</li> <li>- витковый сандрик завершения над эркерным балконом</li> </ul> <p>4 этаж:</p> <ul style="list-style-type: none"> <li>- арочные оконные проемы в многопрофильных наличниках</li> <li>- межоконные и угловые лопатки</li> <li>- фриз с орнаментальным поясом.</li> <li>- венчающий карниз с дентикулами</li> <li>- парапетная стенка с балюстрадным ограждением</li> </ul> <p>Выступающие стенки угловой части над 6 световой осью первого этажа, уходящие вверх до 5 этажа с</p>
-----	---------------------	---





		прямоугольными оконными проемами и перекрытые широким карнизом с дентикулами	
3.3	Северо-восточный (дворовый) фасад	<ul style="list-style-type: none"> <li>- оконные проемы прямоугольной формы</li> <li>- межэтажный карниз</li> <li>- прямоугольные дверные проемы</li> <li>- сандрик-полочки на кронштейнах над дверными проемами</li> <li>- венчающий карниз</li> <li>- проезжая арка в многопрофильном наличнике</li> <li>6 этаж</li> <li>- арочные оконные проемы в многопрофильных наличниках</li> <li>- межоконные и угловые лопатки</li> <li>- фриз с орнаментальным поясом.</li> <li>- венчающий карниз с дентикулами</li> <li>- парапетная стенка с балюстрадным ограждением</li> </ul>	   

3.4	Кровля	Форма вальмовая, материал – листовое железо.	
-----	--------	--	--



Документ предоставлен КонсультантПлюс

**МИНИСТЕРСТВО КУЛЬТУРЫ РЕСПУБЛИКИ ТАТАРСТАН**

**ПРИКАЗ**  
**от 3 мая 2011 г. N 276**

**ОБ УТВЕРЖДЕНИИ ГРАНИЦ ТЕРРИТОРИЙ ВЫЯВЛЕННЫХ ОБЪЕКТОВ  
КУЛЬТУРНОГО НАСЛЕДИЯ, РАСПОЛОЖЕННЫХ В Г. КАЗАНИ,  
И РЕЖИМЕ ИХ ИСПОЛЬЗОВАНИЯ**

В соответствии с Федеральным [законом](#) от 25 июня 2002 года N 73-ФЗ "Об объектах культурного наследия (памятниках истории и культуры) народов Российской Федерации", [Законом](#) Республики Татарстан от 1 апреля 2005 года N 60-ЗРТ "Об объектах культурного наследия в Республике Татарстан", в целях обеспечения сохранения и государственной охраны выявленных объектов культурного наследия, расположенных в г. Казани, и их территорий как объектов градостроительной деятельности особого регулирования ПРИКАЗЫВАЮ:

1. Утвердить прилагаемые:

[границы](#) территорий выявленных объектов культурного наследия, расположенных в г. Казани;

[режим](#) использования территорий выявленных объектов культурного наследия, расположенных в г. Казани.

2. Управлению сохранения, использования, популяризации и государственной охраны объектов культурного наследия обеспечить соблюдение [режима](#) использования земель в [границах](#) территорий выявленных объектов культурного наследия.

3. Контроль за исполнением настоящего Приказа оставляю за собой.

Министр культуры  
А.М.СИБАГАТУЛЛИН

Утверждены  
Приказом  
Министерства культуры  
Республики Татарстан  
от 3 мая 2011 г. N 276

**ГРАНИЦЫ  
ТЕРРИТОРИЙ ВЫЯВЛЕННЫХ ОБЪЕКТОВ КУЛЬТУРНОГО НАСЛЕДИЯ,  
РАСПОЛОЖЕННЫХ В Г. КАЗАНИ**

1. Границы выявленного объекта культурного наследия  
"Часовня при храмовом комплексе церкви Николы-Нисского,  
1893 г. Архитектор Г.Б.Руш", расположенного по адресу:  
г. Казань, ул. Баумана, 5



Рисунок не приводится.

Картографическое описание  
границы территории выявленного объекта культурного наследия  
"Часовня при храмовом комплексе церкви Николы-Нисского,  
1893 г. Архитектор Г.Б.Руш", расположенного по адресу:  
г. Казань, ул. Баумана, 5

Граница территории выявленного объекта культурного наследия "Часовня при храмовом комплексе церкви Николы-Нисского, 1893 г. Архитектор Г.Б.Руш", расположенного по адресу: г. Казань, ул. Баумана, д. 5, проходит:

юго-западная часть: по внутриквартальной границе земельного участка (поворотные точки 1 - 4);

северо-западная часть: от улицы Профсоюзная по боковой границе участка (поворотные точки 2 - 1);

северо-восточная часть: по улице Профсоюзная по красной линии, по передней границе участка (поворотные точки 2 - 3);

юго-восточная часть: от улицы Профсоюзная по боковой границе участка (поворотные точки 3 - 4).

Таблица поворотных точек  
границы выявленного объекта культурного наследия  
"Часовня при храмовом комплексе церкви  
Николы-Нисского, 1893 г. Архитектор Г.Б.Руш",  
расположенного по адресу: г. Казань, ул. Баумана, 5

N точки	Координаты точки в местной системе координат (МСК)		Координаты точки во всемирной геодезической системе координат 1984 года (WGS-84)	
	X	Y	Северная широта В	Восточная долгота L
1	193,18	-660,95	55° 47' 38.81"	49° 06' 31.41"
2	207,67	-640,03	55° 47' 39.28"	49° 06' 32.61"
3	202,73	-632,76	55° 47' 39.12"	49° 06' 33.03"
4	186,61	-654,92	55° 47' 38.60"	49° 06' 31.76"

2. Границы территории выявленного объекта  
культурного наследия "Общежитие студентов Госуниверситета,  
1938 - 1941 гг.", расположенного по адресу:  
г. Казань, ул. Большая Красная/Япеева, 18/7

Рисунок не приводится.

Картографическое описание  
границы территории выявленного объекта  
культурного наследия "Общежитие студентов Госуниверситета,  
1938 - 1941 гг.", расположенного по адресу:  
г. Казань, ул. Большая Красная/Япеева, 18/7

Граница выявленного объекта культурного наследия "Общежитие студентов Госуниверситета, 1938 - 1941 гг.", расположенного по адресу: г. Казань, ул. Большая Красная/Япеева, 18/7, проходит:

юго-западная часть: по внутриквартальной границе участка (поворотные точки 9 - 8 - 7 - 6 - 5 - 4 - 3 - 2 - 1 - 23);

северо-западная часть: от улицы Большая Красная по боковой границе участка (поворотные точки 21 - 20 - 19 - 18 - 17 - 16 - 15 - 14 - 13 - 12 - 11 - 10 - 9);

северо-восточная часть: по улице Большая Красная до пересечения с улицей Япеева по красной линии, по передней границе участка (поворотные точки 21 - 22);

юго-восточная часть: по улице Япеева до пересечения с улицей Большая Красная по красной линии, по передней границе участка (поворотные точки 23 - 22).

Таблица поворотных точек  
границы выявленного объекта культурного наследия "Общежитие  
студентов Госуниверситета, 1938 - 1941 гг.", расположенного  
по адресу: г. Казань, ул. Большая Красная/Япеева, 18/7

N точки	Координаты точки в местной системе координат (МСК)		Координаты точки во всемирной геодезической системе координат 1984 года (WGS-84)	
	X	Y	Северная широта В	Восточная долгота L
1	587,59	-281,97	55° 47' 51.56"	49° 06' 53.17"
2	588,5	-281,8	55° 47' 51.59"	49° 06' 53.18"
3	594,8	-307,3	55° 47' 51.80"	49° 06' 51.71"
4	596,7	-315,2	55° 47' 51.86"	49° 06' 51.26"
5	598	-314,9	55° 47' 51.90"	49° 06' 51.28"
6	598,7	-319,5	55° 47' 51.92"	49° 06' 51.01"
7	604	-318,5	55° 47' 52.10"	49° 06' 51.07"
8	605,2	-328	55° 47' 52.13"	49° 06' 50.52"
9	610,54	-337,64	55° 47' 52.31"	49° 06' 49.97"
10	615,2	-336,3	55° 47' 52.46"	49° 06' 50.05"
11	618,2	-353,3	55° 47' 52.55"	49° 06' 49.07"
12	617,9	-334,1	55° 47' 52.55"	49° 06' 50.17"
13	628,5	-331,2	55° 47' 52.89"	49° 06' 50.34"
14	628,2	-330,5	55° 47' 52.88"	49° 06' 50.38"
15	630,3	-330	55° 47' 52.95"	49° 06' 50.41"
16	629,6	-327,6	55° 47' 52.92"	49° 06' 50.55"
17	635,3	-326,3	55° 47' 53.11"	49° 06' 50.62"
18	635,8	-328,5	55° 47' 53.12"	49° 06' 50.50"
19	639,5	-327,5	55° 47' 53.24"	49° 06' 50.55"
20	639	-325,4	55° 47' 53.23"	49° 06' 50.67"

21	650,5	-322,2	55° 47' 53.60"	49° 06' 50.86"
22	627,75	-235,75	55° 47' 52.86"	49° 06' 55.82"
23	579,19	-241,31	55° 47' 51.29"	49° 06' 55.50"

3. Границы территории выявленного объекта культурного наследия "Здание общежития Казанского авиационного института (КАИ), 1937 г. Архитектор И.Е.Чернядьев", расположенного по адресу: г. Казань, ул. Большая Красная/Япеева, 7/9

Рисунок не приводится.

Картографическое описание  
границы территории выявленного объекта культурного наследия  
"Здание общежития Казанского авиационного института (КАИ),  
1937 г. Архитектор И.Е.Чернядьев", расположенного  
по адресу: г. Казань, ул. Большая Красная/Япеева, 7/9

Граница выявленного объекта культурного наследия "Здание общежития Казанского авиационного института (КАИ), 1937 г. Архитектор И.Е.Чернядьев", расположенного по адресу: г. Казань, ул. Большая Красная/Япеева, 7/9, проходит:

юго-западная часть: по улице Большая Красная до пересечения с улицей Япеева по красной линии (поворотные точки 1 - 6);

северо-западная часть: от улицы Большая Красная по боковой границе участка (поворотные точки 1 - 2):

северо-восточная часть: от улицы Япеева по боковой границе участка (поворотные точки 5 - 4 - 3 - 2);

юго-восточная часть: по улице Япеева до пересечения с улицей Большая Красная по красной линии (поворотные точки 5 - 6).

Таблица поворотных точек  
границы выявленного объекта культурного наследия "Здание общежития Казанского авиационного института (КАИ), 1937 г. Архитектор И.Е.Чернядьев", расположенного по адресу: г. Казань, ул. Большая Красная/Япеева, 7/9

N точки	Координаты точки в местной системе координат (МСК)		Координаты точки во всемирной геодезической системе координат 1984 года (WGS-84)	
	X	Y	Северная широта В	Восточная долгота L
1	664,02	-297,95	55° 47' 54.04"	49° 06' 52.25"
2	719,7	-282,8	55° 47' 55.84"	49° 06' 53.12"
3	712,1	-252	55° 47' 55.59"	49° 06' 54.89"
4	728,7	-249,7	55° 47' 56.13"	49° 06' 55.02"
5	724,87	-222,57	55° 47' 56.00"	49° 06' 56.58"
6	647,94	-232,5	55° 47' 53.52"	49° 06' 56.01"

4. Границы территории выявленного объекта  
культурного наследия "Жилой дом, 1952 г.", расположенного  
по адресу: г. Казань, ул. Большая Красная, 29а

Рисунок не приводится.

Картографическое описание  
границы территории выявленного объекта культурного наследия  
"Жилой дом, 1952 г.", расположенного по адресу:  
г. Казань, ул. Большая Красная, 29а

Граница выявленного объекта культурного наследия "Жилой дом, 1952 г.", расположенного  
по адресу: г. Казань, ул. Большая Красная, 29а, проходит:

юго-западная часть: по улице Большая Красная до пересечения с улицей Театральная по  
красной линии, по передней границе участка (поворотные точки 6 - 5);

северо-западная часть: от улицы Большая Красная по боковой границе участка (поворотные  
точки 6 - 1 - 2);

северо-восточная часть: от улицы Театральная по боковой границе участка (поворотные  
точки 3 - 2);

юго-восточная часть: по улице Театральная до пересечения с улицей Большая Красная по  
красной линии, по передней границе участка (поворотные точки 3 - 4).

Таблица поворотных точек  
границы выявленного объекта культурного наследия  
"Жилой дом, 1952 г.", расположенного по адресу:  
г. Казань, ул. Большая Красная, 29а

N точки	Координаты точки в местной системе координат (МСК)		Координаты точки во всемирной геодезической системе координат 1984 года (WGS-84)	
	X	Y	Северная широта В	Восточная долгота L
1	599,67	300,94	55° 41' 51.95"	49° 07' 26.62"
2	616,39	322	55° 47' 52.49"	49° 07' 27.83"
3	613,96	342,42	55° 47' 52.41"	49° 07' 29.01"
4	586,58	338,73	55° 47' 51.53"	49° 07' 28.79"
5	576,59	326,02	55° 47' 51.21"	49° 07' 28.06"
6	580,33	298	55° 47' 51.33"	49° 07' 26.46"

5. Границы территории выявленного объекта  
культурного наследия "Дом Токарева, 1880 г.",  
расположенного по адресу: г. Казань,  
ул. Большая Красная, 52

Рисунок не приводится.

Картографическое описание



границы территории выявленного объекта культурного наследия  
"Дом Токарева, 1880 г.", расположенного по адресу:  
г. Казань, ул. Большая Красная, 52

Граница выявленного объекта культурного наследия "Дом Токарева, 1880 г.", расположенного по адресу: г. Казань, ул. Большая Красная, 52, проходит:

юго-западная часть: по внутри квартальной границе земельного участка (поворотные точки 1 - 11);

северо-западная часть: от улицы Большая Красная по боковой границе участка (поворотные точки 2 - 1);

северо-восточная часть: по улице Большая Красная по красной линии, по передней границе земельного участка (поворотные точки 2 - 3);

юго-восточная часть: от улицы Большая Красная по боковой границе участка (поворотные точки 3 - 4 - 5 - 6 - 7 - 8 - 9 - 10 - 11).

Таблица поворотных точек  
границы выявленного объекта культурного наследия  
"Дом Токарева, 1880 г.", расположенного по адресу:  
г. Казань, ул. Большая Красная, 52

N точки	Координаты точки в местной системе координат (МСК)		Координаты точки во всемирной геодезической системе координат 1984 года (WGS-84)	
	X	Y	Северная широта В	Восточная долгота L
1	428,58	746,59	55° 47' 46.42"	49° 07' 52.20"
2	479,38	754,47	55° 47' 48.06"	49° 07' 52.65"
3	474,86	783,32	55° 47' 47.91"	49° 07' 54.31"
4	466,55	781,96	55° 47' 47.64"	49° 07' 54.23"
5	462,94	780,76	55° 47' 47.53"	49° 07' 54.16"
6	455,11	778,21	55° 47' 47.27"	49° 07' 54.02"
7	441,31	777,47	55° 47' 46.83"	49° 07' 53.97"
8	441,47	776,48	55° 47' 46.83"	49° 07' 53.92"
9	435,77	775,17	55° 47' 46.65"	49° 07' 53.84"
10	435,36	777,21	55° 47' 46.64"	49° 07' 53.96"
11	424,61	776,11	55° 47' 46.29"	49° 07' 53.90"

6. Границы территории выявленного объекта культурного наследия "Дом Чепурина Е.А. с флигелем, 1906 г., архитектор Л.К.Хрщонович", расположенного по адресу:  
г. Казань, ул. Большая Красная, 58

Рисунок не приводится.

Картографическое описание  
границы территории выявленного объекта культурного наследия

"Дом Чепурина Е.А. с флигелем, 1906 г., архитектор  
Л.К.Хрщонович", расположенного по адресу:  
г. Казань, ул. Большая Красная, 58, литер А и Б

Граница выявленного объекта культурного наследия "Дом Чепурина Е.А. с флигелем, 1906 г., архитектор Л.К.Хрщонович", расположенного по адресу: г. Казань, ул. Большая Красная, 58, литер А и Б, проходит:

юго-западная часть: по внутриквартальной границе участка (поворотные точки 5 - 4 - 3 - 2);

северо-западная часть: от улицы Большая Красная по боковой границе участка (поворотные точки 8 - 7 - 6 - 5);

северо-восточная часть: по улице Большая Красная по красной линии, по передней границе участка (поворотные точки 8 - 1);

юго-восточная часть: от улицы Большая Красная по боковой границе участка (поворотные точки 1 - 2).

Таблица поворотных точек  
границы выявленного объекта культурного наследия  
"Дом Чепурина Е.А. с флигелем, 1906 г.,  
архитектор Л.К.Хрщонович", расположенного по адресу:  
г. Казань, ул. Большая Красная, 58, литер А и Б

N точки	Координаты точки в местной системе координат (МСК)		Координаты точки во всемирной геодезической системе координат 1984 года (WGS-84)	
	X	Y	Северная широта В	Восточная долгота L
1	442,55	977,86	55° 47' 46.87"	49° 08' 05.48"
2	391,13	974,18	55° 47' 45.20"	49° 08' 05.26"
3	394,4	953,13	55° 47' 45.31"	49° 08' 04.06"
4	396,04	953,44	55° 47' 45.36"	49° 08' 04.07"
5	401,15	914,92	55° 47' 45.53"	49° 08' 01.86"
6	414,14	917,32	55° 47' 45.95"	49° 08' 02.00"
7	414,33	916,15	55° 47' 45.95"	49° 08' 01.93"
8	452,21	924,04	55° 47' 47.18"	49° 08' 02.39"

7. Границы территории выявленного объекта  
культурного наследия "Жилой дом ОКВКШ (6),  
1949 - 1952 гг.", расположенного по адресу:  
г. Казань, ул. Горького, д. 21

Рисунок не приводится.

Картографическое описание  
границы территории выявленного объекта культурного наследия  
"Жилой дом ОКВКШ (6), 1949 - 1952 гг.", расположенного  
по адресу: г. Казань, ул. Горького, 21

Граница выявленного объекта культурного наследия "Жилой дом ОКВКЩ (б), 1949 - 1952 гг.", расположенного по адресу: г. Казань, ул. Горького, д. 21, проходит:

юго-западная часть: по улице Горького по красной линии, по передней границе земельного участка (поворотные точки 1 - 9);

северо-западная часть: от улицы Горького по боковой границе земельного участка (поворотные точки 1 - 2 - 3 - 4 - 5 - 6);

северо-восточная часть: по внутриквартальной границе земельного участка (поворотные точки 6 - 7 - 8);

юго-восточная часть: от улицы Горького по боковой границе земельного участка (поворотные точки 9 - 8).

Таблица поворотных точек  
границы выявленного объекта культурного наследия "Жилой дом  
ОКВКЩ (б), 1949 - 1952 гг.", расположенного по адресу:  
г. Казань, ул. Горького, 21

N точки	Координаты точки в местной системе координат (МСК)		Координаты точки во всемирной геодезической системе координат 1984 года (WGS-84)	
	X	Y	Северная широта В	Восточная долгота L
1	166,86	894,14	55° 47' 37.95"	49° 08' 00.67"
2	197,32	896,46	55° 47' 38.94"	49° 08' 00.80"
3	197,32	894,43	55° 47' 38.94"	49° 08' 00.68"
4	201,22	894,73	55° 47' 39.06"	49° 08' 00.70"
5	201,76	890,24	55° 47' 39.08"	49° 08' 00.44"
6	214,34	891,2	55° 47' 39.49"	49° 08' 00.50"
7	212,19	916,48	55° 47' 39.42"	49° 08' 01.95"
8	210,52	934,38	55° 47' 39.36"	49° 08' 02.98"
9	164,01	929,43	55° 47' 37.86"	49° 08' 02.69"

8. Границы территории выявленного объекта  
культурного наследия "Дом Геркен-С.В.Левашова,  
1839 - 1882 гг., архитекторы Ф.И.Петонди, И.Г.Невинский",  
расположенного по адресу: г. Казань, ул. Жуковского,  
д. 5, литер А

Рисунок не приводится.

Картографическое описание  
границы территории выявленного объекта культурного наследия  
"Дом Геркен-С.В.Левашова, 1839 - 1882 гг., архитекторы  
Ф.И.Петонди, И.Г.Невинский", расположенного по адресу:  
г. Казань, ул. Жуковского, д. 5, литер А

Граница выявленного объекта культурного наследия "Дом Геркен-С.В.Левашова, 1839 - 1882 гг., архитекторы Ф.И.Петонди, И.Г.Невинский", расположенного по адресу: г. Казань, ул.

Жуковского, д. 5, литер А, проходит:

юго-западная часть: от улицы Жуковского по боковой границе земельного участка (поворотные точки 3 - 4);

северо-западная часть: по внутриквартальной границе земельного участка (поворотные точки 4 - 5 - 6 - 7);

северо-восточная часть: от улицы Жуковского по боковой границе земельного участка (поворотные точки 1 - 7);

юго-восточная часть: по улице Жуковского по красной линии, по передней границе земельного участка (поворотные точки 3 - 2 - 1).

Таблица поворотных точек  
границы выявленного объекта культурного наследия  
"Дом Геркен-С.В.Левашова, 1839 - 1882 гг., архитекторы  
Ф.И.Петонди, И.Г.Невинский", расположенного по адресу:  
г. Казань, ул. Жуковского, д. 5, литер А

N точки	Координаты точки в местной системе координат (МСК)		Координаты точки во всемирной геодезической системе координат 1984 года (WGS-84)	
	X	Y	Северная широта В	Восточная долгота L
1	272,43	616,32	55° 47' 41.37"	49° 07' 44.72"
2	258,72	614,06	55° 47' 40.93"	49° 07' 44.59"
3	236,7	609,96	55° 47' 40.21"	49° 07' 44.36"
4	242,74	573,26	55° 47' 40.41"	49° 07' 42.25"
5	264,78	577,29	55° 47' 41.12"	49° 07' 42.48"
6	265,39	573,93	55° 47' 41.14"	49° 07' 42.29"
7	279,22	576,13	55° 47' 41.59"	49° 07' 42.42"

9. Границы территории выявленного объекта  
культурного наследия "Лебедевский мост через протоку Булак,  
1901 - 1907 гг. Архитектор Л.К.Хрщонович", расположенного  
по адресу: г. Казань, ул. Мусы Джалиля/Тази Гиззата

Рисунок не приводится.

Картографическое описание  
границы территории выявленного объекта культурного наследия  
"Лебедевский мост через протоку Булак, 1901 - 1907 гг.  
Архитектор Л.К.Хрщонович", расположенного по адресу:  
г. Казань, ул. Мусы Джалиля/Тази Гиззата

Граница выявленного объекта культурного наследия "Лебедевский мост через протоку Булак, 1901 - 1907 гг. Архитектор Л.К.Хрщонович", расположенного по адресу: г. Казань, ул. Мусы Джалиля/Тази Гиззата, проходит:

юго-западная часть: по границе с поворотными точками 4 - 3;



северо-западная часть: по ограждению моста (поворотные точки 4 - 1);

северо-восточная часть: по границе с поворотными точками 1 - 2;

юго-восточная часть: по ограждению моста (поворотные точки 2 - 3).

Таблица поворотных точек  
границы выявленного объекта культурного наследия  
"Лебедевский мост через протоку Булак, 1901 - 1907 гг.  
Архитектор Л.К.Хрщонович", расположенного по адресу:  
г. Казань, ул. Мусы Джалиля/Тази Гиззата

N точки	Координаты точки в местной системе координат (МСК)		Координаты точки во всемирной геодезической системе координат 1984 года (WGS-84)	
	X	Y	Северная широта В	Восточная долгота L
1	-216,55	-592,93	55° 47' 25.56"	49° 06' 35.32"
2	-226,33	-585,25	55° 47' 25.25"	49° 06' 35.76"
3	-255,48	-608,61	55° 47' 24.31"	49° 06' 34.42"
4	-246,22	-616,08	55° 47' 24.61"	49° 06' 33.99"

10. Границы территории выявленного объекта  
культурного наследия "Общежитие строителей, 1954 г.",  
расположенного по адресу: г. Казань,  
ул. Н.Ершова/Абжалилова, 32/21

Рисунок не приводится.

Картографическое описание  
границы территории выявленного объекта культурного наследия  
"Общежитие строителей, 1954 г.", расположенного по адресу:  
г. Казань, ул. Н.Ершова/Абжалилова, 32/21

Граница выявленного объекта культурного наследия "Общежитие строителей, 1954 г.",  
расположенного по адресу: г. Казань, ул. Н.Ершова/Абжалилова, 32/21, проходит:

юго-западная часть: от улицы Абжалилова по боковой границе земельного участка  
(поворотные точки 4 - 5 - 6 - 1);

северо-западная часть: по улице Ершова до пересечения с улицей Абжалилова по красной  
линии, по передней границе земельного участка (поворотные точки 1 - 2);

северо-восточная часть: по улице Абжалилова до пересечения с улицей Ершова по красной  
линии, по передней границе земельного участка (поворотные точки 3 - 2);

юго-восточная часть: по улице Абжалилова по красной линии, по передней границе  
земельного участка (поворотные точки 4 - 3).

Таблица поворотных точек  
границы выявленного объекта культурного наследия "Общежитие  
строителей, 1954 г.", расположенного по адресу:  
г. Казань, ул. Н.Ершова/Абжалилова, 32/21

N точки	Координаты точки в местной системе координат (МСК)		Координаты точки во всемирной геодезической системе координат 1984 года (WGS-84)	
	X	Y	Северная широта В	Восточная долгота L
1	58,5	2863,8	55° 47' 34.41"	49° 09' 53.71"
2	66	2900,3	55° 47' 34.65"	49° 09' 55.80"
3	39,07	2904,2	55° 47' 33.78"	49° 09' 56.02"
4	-9,97	2873,96	55° 47' 32.20"	49° 09' 54.29"
5	0	2858	55° 47' 32.52"	49° 09' 53.37"
6	19,8	2871	55° 47' 33.16"	49° 09' 54.12"

11. Границы территории выявленного объекта культурного наследия "Дом П.Г.Каменева-Крупенникова, 1744, 1843 гг. Архитекторы В.И.Кафтырев, П.Г.Пятницкий", расположенного по адресу: г. Казань, ул. Кремлевская, 9

Рисунок не приводится.

Картографическое описание  
границы территории выявленного объекта культурного наследия  
"Дом П.Г.Каменева-Крупенникова, 1744, 1843 гг. Архитекторы  
В.И.Кафтырев, П.Г.Пятницкий", расположенного по адресу:  
г. Казань, ул. Кремлевская, 9

Граница выявленного объекта культурного наследия "Дом П.Г.Каменева-Крупенникова, 1744, 1843 гг. Архитекторы В.И.Кафтырев. П.Г.Пятницкий", расположенного по адресу: г. Казань, ул. Кремлевская, 9, проходит:

юго-западная часть: по улице Кремлевская до пересечения с улицей Чернышевского по красной линии, по передней границе земельного участка (поворотные точки 1 - 10);

северо-западная часть: от улицы Кремлевская по боковой границе участка (поворотные точки 1 - 2);

северо-восточная часть: от улицы Чернышевского по боковой границе участка (поворотные точки 9 - 8 - 7 - 6 - 5 - 4 - 3 - 2);

юго-восточная часть: по улице Чернышевского до пересечения с улицей Кремлевская по красной линии, по передней границе земельного участка (поворотные точки 9 - 10).

Таблица поворотных точек  
границы выявленного объекта культурного наследия  
"Дом П.Г.Каменева-Крупенникова, 1744, 1843 гг.  
Архитекторы В.И.Кафтырев, П.Г.Пятницкий",  
расположенного по адресу: г. Казань, ул. Кремлевская, 9

N точки	Координаты точки в местной системе координат (МСК)		Координаты точки во всемирной геодезической системе координат 1984 года (WGS-84)	
	X	Y	Северная широта В	Восточная долгота L

1	355,81	-508,05	55° 47' 44.07"	49° 06' 40.19"
2	366,34	-500,66	55° 47' 44.41"	49° 06' 40.61"
3	346,23	-472,03	55° 47' 43.76"	49° 06' 42.26"
4	353,03	-466,77	55° 47' 43.98"	49° 06' 42.56"
5	347,57	-458,63	55° 47' 43.80"	49° 06' 43.03"
6	345,84	-459,71	55° 47' 43.75"	49° 06' 42.96"
7	323,84	-428,39	55° 47' 43.04"	49° 06' 44.76"
8	311,05	-410,64	55° 47' 42.62"	49° 06' 45.78"
9	306,04	-403,46	55° 47' 42.46"	49° 06' 46.19"
10	288,9	-416,29	55° 47' 41.91"	49° 06' 45.46"

12. Границы территории выявленного объекта культурного наследия "Жилой дом архитектора М.П.Коринфского, XVIII - середина XIX вв.", расположенного по адресу: г. Казань, ул. Карла Маркса, 16

Рисунок не приводится.

Картографическое описание  
границы территории выявленного объекта культурного наследия  
"Жилой дом архитектора М.П.Коринфского, XVIII - середина  
XIX вв.", расположенного по адресу:  
г. Казань, ул. Карла Маркса, 16

Граница выявленного объекта культурного наследия "Жилой дом архитектора М.П.Коринфского, XVIII - середина XIX вв.", расположенного по адресу: г. Казань, ул. Карла Маркса, 16, проходит:

юго-западная часть: по внутриквартальной границе земельного участка (поворотные точки 5 - 4);

северо-западная часть: от улицы К.Маркса по боковой границе участка (поворотные точки 1 - 5);

северо-восточная часть: по улице К.Маркса по красной линии, по передней границе земельного участка (поворотные точки 1 - 2);

юго-восточная часть: от улицы К.Маркса по боковой границе участка (поворотные точки 2 - 3 - 4).

Таблица поворотных точек  
границы выявленного объекта культурного наследия "Жилой дом  
архитектора М.П.Коринфского, XVIII - середина XIX вв.",  
расположенного по адресу: г. Казань, ул. Карла Маркса, 16

N точки	Координаты точки в местной системе координат (МСК)		Координаты точки во всемирной геодезической системе координат 1984 года (WGS-84)	
	X	Y	Северная широта В	Восточная долгота L

1	497,75	-152,28	55° 47' 48.66"	49° 07' 00.61"
2	494,23	-130,52	55° 47' 48.55"	49° 07' 01.86"
3	472,94	-134,5	55° 47' 47.86"	49° 07' 01.63"
4	461,85	-136,43	55° 47' 47.50"	49° 07' 01.52"
5	465,67	-158,09	55° 47' 47.62"	49° 07' 00.28"

**13. Границы территории выявленного объекта  
культурного наследия "Жилой дом Наркомата связи,  
1934 - 1935 гг.", расположенного по адресу:  
г. Казань, ул. Карла Маркса, 44**

Рисунок не приводится.

**Картографическое описание  
границы территории выявленного объекта культурного наследия  
"Жилой дом Наркомата связи, 1934 - 1935 гг.",  
расположенного по адресу: г. Казань, ул. Карла Маркса, 44**

Граница выявленного объекта культурного наследия "Жилой дом Наркомата связи, 1934 - 1935 гг.", расположенного по адресу: г. Казань, ул. Карла Маркса, 44, проходит:

юго-западная часть: по внутриквартальной границе земельного участка (поворотные точки 6 - 5 - 4 - 3);

северо-западная часть: от улицы К.Маркса по боковой границе земельного участка (поворотные точки 1 - 6 - 5 - 4);

северо-восточная часть: по улице К.Маркса по красной линии, по передней границе земельного участка (поворотные точки 1 - 2);

юго-восточная часть: от улицы К.Маркса по боковой границе земельного участка (поворотные точки 2 - 3).

**Таблица поворотных точек  
границы выявленного объекта культурного наследия "Жилой дом  
Наркомата связи, 1934 - 1935 гг.", расположенного  
по адресу: г. Казань, ул. Карла Маркса, 44**

N точки	Координаты точки в местной системе координат (МСК)		Координаты точки во всемирной геодезической системе координат 1984 года (WGS-84)	
	X	Y	Северная широта В	Восточная долгота L
1	393,81	480	55° 47' 45.30"	49° 07' 36.90"
2	384,69	542,24	55° 47' 45.00"	49° 07' 40.47"
3	344,37	534,08	55° 47' 43.70"	49° 07' 40.00"
4	354,77	483,36	55° 47' 44.03"	49° 07' 37.09"
5	363,57	484,64	55° 47' 44.32"	49° 07' 37.17"
6	365,01	476,81	55° 47' 44.36"	49° 07' 36.72"

14. Границы территории выявленного объекта  
культурного наследия "Дом К.А.Грачева, 1865 г.",  
расположенного по адресу: г. Казань,  
ул. Карла Маркса/Жуковского, 50/8

Рисунок не приводится.

Картографическое описание  
границы территории выявленного объекта культурного наследия  
"Дом К.А.Грачева, 1865 г.", расположенного по адресу:  
г. Казань, ул. Карла Маркса/Жуковского, 50/8

Граница выявленного объекта культурного наследия "Дом К.А.Грачева, 1865 г.",  
расположенного по адресу: г. Казань, ул. Карла Маркса/Жуковского, 50/8, проходит:

юго-западная часть: по улице К.Маркса до пересечения с улицей Гоголя по красной линии,  
по передней границе земельного участка (поворотные точки 10 - 11)4;

северо-западная часть: по улице Гоголя до пересечения с улицей К.Маркса по красной  
линии, по передней границе земельного участка (поворотные точки 12 - 11);

северо-восточная часть: от улицы Гоголя по боковой границе земельного участка  
(поворотные точки 12 - 1 - 2 - 3 - 4 - 5 - 6 - 7 - 8 - 9);

юго-восточная часть: от улицы К.Маркса по боковой границе земельного участка  
(поворотные точки 10 - 9).

Таблица поворотных точек  
границы выявленного объекта культурного наследия  
"Дом К.А.Грачева, 1865 г.", расположенного по адресу:  
г. Казань, ул. Карла Маркса/Жуковского, 50/8

N точки	Координаты точки в местной системе координат (МСК)		Координаты точки во всемирной геодезической системе координат 1984 года (WGS-84)	
	X	Y	Северная широта В	Восточная долгота L
1	361,81	678,14	55° 47' 44.26"	49° 07' 48.27"
2	345,45	675,4	55° 47' 43.73"	49° 07' 48.11"
3	343,7	685,87	55° 47' 43.67"	49° 07' 48.71"
4	338,81	685,35	55° 47' 43.51"	49° 07' 48.68"
5	340,34	676,15	55° 47' 43.56"	49° 07' 48.16"
6	325,75	673,66	55° 47' 43.09"	49° 07' 48.01"
7	330,86	645,36	55° 47' 43.26"	49° 07' 46.39"
8	364,4	651,4	55° 47' 44.34"	49° 07' 46.74"
9	366,27	649,98	55° 47' 44.40"	49° 07' 46.66"
10	368,07	652,42	55° 47' 44.46"	49° 07' 46.80"
11	366,06	654,05	55° 47' 44.40"	49° 07' 46.89"

15. Границы территории выявленного объекта



культурного наследия "Дом Богословской Н.В. - Чельшевой М.И.,  
1871 г.", расположенного по адресу: г. Казань,  
ул. Карла Маркса/Горького, 51/14

Рисунок не приводится.

Картографическое описание  
границы территории выявленного объекта культурного наследия  
"Дом Богословской Н.В. - Чельшевой М.И., 1871 г.",  
расположенного по адресу: г. Казань,  
ул. Карла Маркса/Горького, 51/14

Граница выявленного объекта культурного наследия "Дом Богословской Н.В. - Чельшевой М.И., 1871 г.", расположенного по адресу: г. Казань, ул. Карла Маркса/Горького, 51/14, проходит:

юго-западная часть: по улице К.Маркса до пересечения с улицей Гоголя по красной линии, по передней границе земельного участка (поворотные точки 10 - 11);

северо-западная часть: по улице Гоголя до пересечения с улицей К.Маркса по красной линии, по передней границе земельного участка (поворотные точки 12 - 11);

северо-восточная часть: от улицы Гоголя по боковой границе земельного участка (поворотные точки 12 - 1 - 2 - 3 - 4 - 5 - 6 - 7 - 8 - 9);

юго-восточная часть: от улицы К.Маркса по боковой границе земельного участка (поворотные точки 10 - 9).

Таблица поворотных точек  
границы выявленного объекта культурного наследия  
"Дом Богословской Н.В. - Чельшевой М.И., 1871 г.",  
расположенного по адресу: г. Казань,  
ул. Карла Маркса/Горького, 51/14

N точки	Координаты точки в местной системе координат (МСК)		Координаты точки во всемирной геодезической системе координат 1984 года (WGS-84)	
	X	Y	Северная широта В	Восточная долгота L
1	367,57	878,8	55° 47' 44.44"	49° 07' 59.79"
2	383,1	881,52	55° 47' 44.94"	49° 07' 59.95"
3	382,78	883,52	55° 47' 44.93"	49° 08' 00.06"
4	382	883,3	55° 47' 44.91"	49° 08' 00.05"
5	381,55	886,13	55° 47' 44.89"	49° 08' 00.21"
6	373,23	884,79	55° 47' 44.63"	49° 08' 00.13"
7	372	893,03	55° 47' 44.59"	49° 08' 00.61"
8	378,08	893,98	55° 47' 44.78"	49° 08' 00.66"
9	375,44	910,8	55° 47' 44.70"	49° 08' 01.63"
10	347,83	906,5	55° 47' 43.80"	49° 08' 01.38"
11	354,5	867,25	55° 47' 44.02"	49° 07' 59.13"

12	369,06	869,49	55° 47' 44.49"	49° 07' 59.25"
----	--------	--------	----------------	----------------

16. Границы территории выявленного объекта культурного наследия "Жилой дом, 1949 - 1951 гг.", расположенного по адресу: г. Казань, Лево-Булачная/Кави Наджми, 42/2

Рисунок не приводится.

Картографическое описание  
границы территории выявленного объекта культурного наследия  
"Жилой дом, 1949 - 1951 гг.", расположенного по адресу:  
г. Казань, Лево-Булачная/Кави Наджми, 42/2

Граница выявленного объекта культурного наследия "Жилой дом, 1949 - 1951 гг.", расположенного по адресу: г. Казань, Лево-Булачная/Кави Наджми, 42/2, проходит:

юго-западная часть: от улицы Межлаук по боковой границе земельного участка (поворотные точки 6 - 7 - 8 - 1);

северо-западная часть: от улицы Лево-Булачная по боковой границе земельного участка (поворотные точки 4 - 32 - 1);

северо-восточная часть: по улице Лево-Булачная до пересечения с улицей Межлаук по красной линии, по передней границе земельного участка (поворотные точки 4 - 5);

юго-восточная часть: по улице Межлаук до пересечения с улицей Лево-Булачная по красной линии, по передней границе земельного участка (поворотные точки 6 - 5).

Таблица поворотных точек  
границы выявленного объекта культурного наследия  
"Жилой дом, 1949 - 1951 гг.", расположенного по адресу:  
г. Казань, Лево-Булачная/Кави Наджми, 42/2

N точки	Координаты точки в местной системе координат (МСК)		Координаты точки во всемирной геодезической системе координат 1984 года (WGS-84)	
	X	Y	Северная широта В	Восточная долгота L
1	-431,45	-578,72	55° 47' 18.62"	49° 06' 36.13"
2	-390	-546,5	55° 47' 19.96"	49° 06' 37.98"
3	-361,22	-569,97	55° 47' 20.89"	49° 06' 36.63"
4	-343,82	-551,3	55° 47' 21.45"	49° 06' 37.71"
5	-409,15	-495,87	55° 47' 19.34"	49° 06' 40.89"
6	-460,18	-534,86	55° 47' 17.69"	49° 06' 38.65"
7	-433,61	-569,59	55° 47' 18.55"	49° 06' 36.66"
8	-436,94	-572,47	55° 47' 18.44"	49° 06' 36.49"

17. Границы территории выявленного объекта культурного наследия "Главный дом усадьбы Кабатовых, 1830 г. Архитектор А.Г.Бикчентаев", расположенного

по адресу: г. Казань, Лево-Булачная/Тази Гиззата, 34/2

Рисунок не приводится.

Картографическое описание  
границы территории выявленного объекта культурного наследия  
"Главный дом усадьбы Кабатовых, 1830 г. Архитектор  
А.Г.Бикчентаев", расположенного по адресу:  
г. Казань, Лево-Булачная/Тази Гиззата, 34/2

Граница выявленного объекта культурного наследия "Главный дом усадьбы Кабатовых, 1830 г. Архитектор А.Г.Бикчентаев", расположенного по адресу: г. Казань, Лево-Булачная/Тази Гиззата, 34/2, проходит:

юго-западная часть: от улицы Тази Гиззата по боковой границе (поворотные точки 14 - 1);

северо-западная часть: от улицы Лево-Булачная по боковой границе участка (поворотные точки 11 - 10 - 9 - 8 - 7 - 6 - 5 - 4 - 3 - 2 - 1);

северо-восточная часть: по улице Лево-Булачная до пересечения с улицей Тази Гиззата по красной линии, по передней границе земельного участка (поворотные точки 11 - 12);

юго-восточная часть: по улице Тази Гиззата до пересечения с улицей Лево-Булачная по красной линии, по передней границе земельного участка (поворотные точки 14 - 12).

Таблица поворотных точек  
границы выявленного объекта культурного наследия  
"Главный дом усадьбы Кабатовых, 1830 г.  
Архитектор А.Г.Бикчентаев", расположенного по адресу:  
г. Казань, Лево-Булачная/Тази Гиззата, 34/2

N точки	Координаты точки в местной системе координат (МСК)		Координаты точки во всемирной геодезической системе координат 1984 года (WGS-84)	
	X	Y	Северная широта В	Восточная долгота L
1	-264,09	-685,75	55° 47' 24.03"	49° 06' 29.99"
2	-255,48	-678,48	55° 47' 24.31"	49° 06' 30.41"
3	-266,52	-664,7	55° 47' 23.95"	49° 06' 31.20"
4	-276,04	-652,63	55° 47' 23.64"	49° 06' 31.89"
5	-265,74	-644,55	55° 47' 23.97"	49° 06' 32.35"
6	-259,9	-648,59	55° 47' 24.16"	49° 06' 32.12"
7	-255,52	-643,2	55° 47' 24.30"	49° 06' 32.43"
8	-250,02	-646,45	55° 47' 24.48"	49° 06' 32.25"
9	-250,41	-647,17	55° 47' 24.47"	49° 06' 32.20"
10	-238,63	-654,58	55° 47' 24.85"	49° 06' 31.7"
11	-231,14	-641,84	55° 47' 25.09"	49° 06' 32.51"
12	-255,12	-626,26	55° 47' 24.32"	49° 06' 33.40"
13	-272,28	-639,52	55° 47' 23.76"	49° 06' 32.64"

14	-290,42	-653,31	55° 47' 23.18"	49° 06' 32.64"
----	---------	---------	----------------	----------------

18. Границы территории выявленного объекта культурного наследия "3-й дом Специалистов - жилой дом Дрезавода, 1937 - 1939 гг.", расположенного по адресу: г. Казань, ул. Московская/Чернышевского, 23/24

Рисунок не приводится.

Картографическое описание  
границы территории выявленного объекта культурного наследия  
"3-й дом Специалистов - жилой дом Дрезавода,  
1937 - 1939 гг.", расположенного по адресу:  
г. Казань, ул. Московская/Чернышевского, 23/24

Граница выявленного объекта культурного наследия "3-й дом Специалистов - жилой дом Дрезавода, 1937 - 1939 гг.", расположенного по адресу: г. Казань, ул. Московская/Чернышевского, 23/24, проходит:

юго-западная часть: по улице Московская до пересечения с улицей Чернышевского по красной линии, по передней границе земельного участка (поворотные точки 4 - 3);

северо-западная часть: от улицы Московская по боковой границе участка (поворотные точки 4 - 5 - 6 - 7);

северо-восточная часть: от улицы Чернышевского по боковой границе участка (поворотные точки 1 - 13 - 12 - 11 - 10 - 9 - 8 - 7);

юго-восточная часть: по улице Чернышевского до пересечения с улицей Московская по красной линии, по передней границе земельного участка (поворотные точки 1 - 2 - 3).

Таблица поворотных точек  
границы выявленного объекта культурного наследия  
"3-й дом Специалистов - жилой дом Дрезавода,  
1937 - 1939 гг.", расположенного по адресу:  
г. Казань, Московская/Чернышевского, 23/24

N точки	Координаты точки в местной системе координат (МСК)		Координаты точки во всемирной геодезической системе координат 1984 года (WGS-84)	
	X	Y	Северная широта В	Восточная долгота L
1	-150,71	-754,39	55° 47' 27.69"	49° 06' 26.05"
2	-202,36	-800,93	55° 47' 26.02"	49° 06' 23.38"
3	-202,36	-828,22	55° 47' 26.02"	49° 06' 21.81"
4	-145,08	-868,21	55° 47' 27.88"	49° 06' 19.52"
5	-106,83	-812,58	55° 47' 29.11"	49° 06' 22.71"
6	-111,94	-808,4	55° 47' 28.95"	49° 06' 22.95"
7	-103,63	-800,03	55° 47' 29.22"	49° 06' 23.43"
8	-125,15	-773,98	55° 47' 28.52"	49° 06' 24.93"

9	-127	-775,48	55° 47' 28.46"	49° 06' 24.84"
10	-131,59	-769,81	55° 47' 28.31"	49° 06' 25.17"
11	-134,3	-771,97	55° 47' 28.22"	49° 06' 25.04"
12	-140,97	-763,38	55° 47' 28.01"	49° 06' 25.53"
13	-141,5	-763,73	55° 47' 27.99"	49° 06' 25.51"

19. Границы территории выявленного объекта культурного наследия "Дом Юнусовых. Здесь размещалась Татарская ратуша, 1-я половина XIX в.", расположенного по адресу: г. Казань, Московская/Парижской Коммуны, 57/13

Рисунок не приводится.

Картографическое описание  
границы территории выявленного объекта культурного наследия  
"Дом Юнусовых. Здесь размещалась Татарская ратуша,  
1-я половина XIX в.", расположенного по адресу:  
г. Казань, Московская/Парижской Коммуны, 57/13

Граница выявленного объекта культурного наследия "Дом Юнусовых. Здесь размещалась Татарская ратуша, 1-я половина XIX в.", расположенного по адресу: г. Казань, Московская/Парижской Коммуны, 57/13, проходит:

юго-западная часть: по улице Московская до пересечения с улицей Парижская Коммуна по красной линии, по передней границе участка (поворотные точки 4 - 5);

северо-западная часть: по улице Парижская Коммуна до пересечения с улицей Парижская Коммуна по красной линии, по передней границе участка (поворотные точки 6 - 5);

северо-восточная часть: от улицы Парижская Коммуна по боковой границе земельного участка (поворотные точки 6 - 1 - 2 - 3);

юго-восточная часть: от улицы Московская по боковой границе земельного участка (поворотные точки 4 - 3).

Таблица поворотных точек  
границы выявленного объекта культурного наследия  
"Дом Юнусовых. Здесь размещалась Татарская ратуша,  
1-я половина XIX в.", расположенного по адресу:  
г. Казань, Московская/Парижской Коммуны, 57/13

N точки	Координаты точки в местной системе координат (МСК)		Координаты точки во всемирной геодезической системе координат 1984 года (WGS-84)	
	X	Y	Северная широта В	Восточная долгота L
1	-1001,9	-261,71	55° 47' 00.17"	49° 06' 54.32"
2	-1004,37	-263,37	55° 47' 00.09"	49° 06' 54.23"
3	-1035,31	-242,7	55° 46' 59.09"	49° 06' 55.41"
4	-1045,56	-256,35	55° 46' 58.76"	49° 06' 54.63"



5	-1003,33	-285,29	55° 47' 00.12"	49° 06' 52.97"
6	-991,55	-277,12	55° 47' 00.51"	49° 06' 53.44"

20. Границы территории выявленного объекта культурного наследия "Лавки Аносова Ю.М. - Утямышева Г.И., 2-я половина XIX в.", расположенного по адресу: г. Казань, Московская/Парижской Коммуны, 57/13

Рисунок не приводится.

Картографическое описание  
границы территории выявленного объекта культурного наследия  
"Лавки Аносова Ю.М. - Утямышева Г.И., 2-я половина XIX в.",  
расположенного по адресу: г. Казань,  
Московская/Парижской Коммуны, 57/13

Граница выявленного объекта культурного наследия "Лавки Аносова Ю.М.-Утямышева Г.И., 2-я половина XIX в.", расположенного по адресу: г. Казань, Московская/Парижской Коммуны, 57/13, проходит:

юго-западная часть: от улицы Парижская Коммуна по боковой границе земельного участка (поворотные точки 4 - 3);

северо-западная часть: по улице Парижская Коммуна по красной линии, по передней границе земельного участка (поворотные точки 1 - 4);

северо-восточная часть: от улицы Парижская Коммуна по боковой границе земельного участка (поворотные точки 1 - 2);

юго-восточная часть: по внутриквартальной границе земельного участка (поворотные точки 2 - 3).

Таблица поворотных точек  
границы выявленного объекта культурного наследия  
"Лавки Аносова Ю.М.-Утямышева Г.И.,  
2-я половина XIX в.", расположенного по адресу:  
г. Казань, Московская/Парижской Коммуны, 57/13

N точки	Координаты точки в местной системе координат (МСК)		Координаты точки во всемирной геодезической системе координат 1984 года (WGS-84)	
	X	Y	Северная широта В	Восточная долгота L
1	-965,73	-259,21	55° 47' 01.34"	49° 06' 54.46"
2	-975,8	-244,08	55° 47' 01.01"	49° 06' 55.33"
3	-1001,9	-261,71	55° 47' 00.17"	49° 06' 54.32"
4	-991,55	-277,12	55° 47' 00.51"	49° 06' 53.44"

21. Границы территории выявленного объекта культурного наследия "Жилой дом Казанского авиационного института (КАИ), 1939 - 1940 гг.", расположенного по адресу: г. Казань, ул. Муштары, 30

Рисунок не приводится.

Картографическое описание  
границы территории выявленного объекта культурного наследия  
"Жилой дом Казанского авиационного института (КАИ),  
1939 - 1940 гг.", расположенного по адресу:  
г. Казань, ул. Муштары, 30

Граница выявленного объекта культурного наследия "Жилой дом Казанского авиационного института (КАИ), 1939 - 1940 гг.", расположенного по адресу: г. Казань, ул. Муштары, 30, проходит:

юго-западная часть: от улицы Муштары по боковой границе участка (поворотные 11 - 10 - 9);

северо-западная часть: по улице Муштары до пересечения с улицей К.Маркса по красной линии, по передней границе (поворотные точки 1 - 11);

северо-восточная часть: по улице К.Маркса до пересечения с улицей Муштары по красной линии, по передней границе (поворотные точки 2 - 1);

юго-восточная часть: от улицы К.Маркса по боковой границе участка (поворотные 2 - 3 - 4 - 5 - 6 - 7 - 8 - 9).

Таблица поворотных точек  
границы выявленного объекта культурного наследия "Жилой дом  
Казанского авиационного института (КАИ), 1939 - 1940 гг.",  
расположенного по адресу: г. Казань, ул. Муштары, 30

N точки	Координаты точки в местной системе координат (МСК)		Координаты точки во всемирной геодезической системе координат 1984 года (WGS-84)	
	X	Y	Северная широта В	Восточная долгота L
1	306,37	1023,86	55° 47' 42.46"	49° 08' 8.11"
2	303,29	1042,3	55° 47' 42.36"	49° 08' 9.17"
3	274,86	1036,93	55° 47' 41.44"	49° 08' 8.86"
4	273,48	1047,99	55° 47' 41.40"	49° 08' 9.50"
5	244,77	1044	55° 47' 40.47"	49° 08' 9.27"
6	244,77	1041,04	55° 47' 40.47"	49° 08' 9.10"
7	218,5	1037,68	55° 47' 39.62"	49° 08' 8.90"
8	217,57	1040,14	55° 47' 39.59"	49° 08' 9.05"
9	182,93	1034,32	55° 47' 38.47"	49° 08' 8.71"
10	185,35	1017,08	55° 47' 38.55"	49° 08' 7.72"
11	187,21	1006,62	55° 47' 38.61"	49° 08' 7.12"

22. Границы территории выявленного объекта  
культурного наследия "Усадьба Дьяченко, XIX в.",  
расположенного по адресу: г. Казань, ул. Нагорная, 35

Рисунок не приводится.

Картографическое описание  
границы территории выявленного объекта культурного наследия  
"Усадьба Дьяченко, XIX в.", расположенного по адресу:  
г. Казань, ул. Нагорная, 35

Граница выявленного объекта культурного наследия "Усадьба Дьяченко, XIX в.", расположенного по адресу: г. Казань, ул. Нагорная, 35, проходит:

юго-западная часть: по улице Нагорная до пересечения с улицей Япеева по красной линии, по передней границе участка (поворотные точки 4 - 1);

северо-западная часть: по улице Япеева до пересечения с улицей Нагорная по красной линии, по передней границе участка (поворотные точки 2 - 1);

северо-восточная часть: от улицы Япеева по боковой границе участка (поворотные точки 2 - 3);

юго-восточная часть: от улицы Нагорная по боковой границе участка (поворотные точки 4 - 3).

Таблица поворотных точек  
границы выявленного объекта культурного наследия  
"Усадьба Дьяченко, XIX в.", расположенного по адресу:  
г. Казань, ул. Нагорная, 35

N точки	Координаты точки в местной системе координат (МСК)		Координаты точки во всемирной геодезической системе координат 1984 года (WGS-84)	
	X	Y	Северная широта В	Восточная долгота L
1	1001,92	-164,77	55° 48' 04.96"	49° 06' 59.90"
2	1041,22	-160,01	55° 48' 06.23"	49° 07' 00.17"
3	1037,9	-134,16	55° 48' 06.12"	49° 07' 01.65"
4	998,33	-138,63	55° 48' 04.85"	49° 07' 01.40"

23. Границы территории выявленного объекта  
культурного наследия "Дом С.Мусина, 1906 г.",  
расположенного по адресу: г. Казань, ул. Нариманова, 56

Рисунок не приводится.

Картографическое описание  
границы территории выявленного объекта культурного наследия  
"Дом С.Мусина, 1906 г.", расположенного по адресу:  
г. Казань, ул. Нариманова, 56

Граница выявленного объекта культурного наследия "Дом С.Мусина, 1906 г.", расположенного по адресу: г. Казань, ул. Нариманова, 56, проходит:

юго-западная часть: по внутриквартальной границе земельного участка (поворотные точки 9 - 8 - 7 - 6);

северо-западная часть: от улицы Нариманова по боковой границе земельного участка (поворотные точки 2 - 1 - 9);

северо-восточная часть: по улице Нариманова по красной линии, по передней границе земельного участка (поворотные точки 2 - 3);

юго-восточная часть: от улицы Нариманова по боковой границе земельного участка (поворотные точки 3 - 4 - 5 - 6).

Таблица поворотных точек  
границы выявленного объекта культурного наследия  
"Дом С.Мусина, 1906 г.", расположенного по адресу:  
г. Казань, ул. Нариманова, 56

N точки	Координаты точки в местной системе координат (МСК)		Координаты точки во всемирной геодезической системе координат 1984 года (WGS-84)	
	X	Y	Северная широта В	Восточная долгота L
1	-1234,45	-736,34	55° 46' 52.65"	49° 06' 27.09"
2	-1218	-708,9	55° 46' 53.18"	49° 06' 28.66"
3	-1236,03	-696,45	55° 46' 52.60"	49° 06' 29.38"
4	-1252,81	-725,2	55° 46' 52.06"	49° 06' 27.73"
5	-1257,6	-722	55° 46' 51.90"	49° 06' 27.91"
6	-1262,2	-729,6	55° 46' 51.75"	49° 06' 27.47"
7	-1250,3	-736,9	55° 46' 52.14"	49° 06' 27.06"
8	-1258	-744,8	55° 46' 51.89"	49° 06' 26.60"

24. Границы территории выявленного объекта  
культурного наследия "Жилой дом, 1937 - 1946 гг.",  
расположенного по адресу: г. Казань,  
ул. Островского/Мусы Джалиля, 1/16

Рисунок не приводится.

Картографическое описание  
границы территории выявленного объекта культурного наследия  
"Жилой дом, 1937 - 1946 гг.", расположенного по адресу:  
г. Казань, ул. Островского/Мусы Джалиля, 1/16

Граница выявленного объекта культурного наследия "Жилой дом, 1937 - 1946 гг.",  
расположенного по адресу: г. Казань, ул. Островского/Мусы Джалиля, 1/16, проходит:

юго-западная часть: по улице Островского до пересечения с улицей М.Джалиля по красной  
линии, по передней границе земельного участка (поворотные точки 5 - 6);

северо-западная часть: по улице М.Джалиля до пересечения с улицей Островского по  
красной линии, по передней границе земельного участка (поворотные точки 1 - 6);

северо-восточная часть: от улицы М.Джалиля по боковой границе участка (поворотные точки  
1 - 2 - 3 - 4);

юго-восточная часть: от улицы Островского по боковой границе участка (поворотные точки 5 - 4).

Таблица поворотных точек  
границы выявленного объекта культурного наследия  
"Жилой дом, 1937 - 1946 гг.", расположенного по адресу:  
г. Казань, ул. Островского/Мусы Джалиля, 1/16

N точки	Координаты точки в местной системе координат (МСК)		Координаты точки во всемирной геодезической системе координат 1984 года (WGS-84)	
	X	Y	Северная широта В	Восточная долгота L
1	-124,4	-501,86	55° 47' 28.54"	49° 06' 40.54"
2	-157,86	-459,03	55° 47' 27.46"	49° 06' 43.00"
3	-174,69	-472,11	55° 47' 26.92"	49° 06' 42.25"
4	-183,53	-460,86	55° 47' 26.63"	49° 06' 42.90"
5	-202,95	-477,67	55° 47' 26.00"	49° 06' 41.93"
6	-159,88	-528,88	55° 47' 27.40"	49° 06' 38.99"

25. Границы территории выявленного объекта культурного наследия "Дом жилой, 1951 г. Архитектор Р.М.Муртазин", расположенного по адресу:  
г. Казань, ул. Пушкина, 58

Рисунок не приводится.

Картографическое описание  
границы территории выявленного объекта культурного наследия  
"Дом жилой, 1951 г. Архитектор Р.М.Муртазин",  
расположенного по адресу: г. Казань, ул. Пушкина, 58

Граница выявленного объекта культурного наследия "Дом жилой, 1951 г. Архитектор Р.М.Муртазин", расположенного по адресу: г. Казань, ул. Пушкина, 58, проходит:

юго-западная часть: от улицы Пушкина по боковой границе участка (поворотные точки 6 - 5);

северо-западная часть: по улице Пушкина по красной линии, по передней границе земельного участка (поворотные точки 6 - 7);

северо-восточная часть: от улицы Пушкина по боковой границе участка (поворотные точки 7 - 1 - 2 - 3 - 4);

юго-восточная часть: по внутриквартальной границе участка (поворотные точки 5 - 4).

Таблица поворотных точек  
границы выявленного объекта культурного наследия  
"Дом жилой, 1951 г. Архитектор Р.М.Муртазин",  
расположенного по адресу:  
г. Казань, ул. Пушкина, 58

N	Координаты точки	Координаты точки во всемирной
---	------------------	-------------------------------



точки	в местной системе координат (МСК)		геодезической системе координат 1984 года (WGS-84)	
	X	Y	Северная широта В	Восточная долгота L
1	368,2	418,67	55° 47' 44.47"	49° 07' 33.38"
2	366,13	428,33	55° 47' 44.40"	49° 07' 33.93"
3	366,47	428,33	55° 47' 44.41"	49° 07' 33.93"
4	362,84	449,89	55° 47' 44.29"	49° 07' 35.17"
5	314,75	442,23	55° 47' 42.74"	49° 07' 34.73"
6	322,7	394,44	55° 47' 43.00"	49° 07' 31.99"

26. Границы территории выявленного объекта культурного наследия "Дом жилой, 1951 г. Архитектор Р.М.Муртазин", расположенного по адресу: г. Казань, ул. Право-Булачная, 37

Рисунок не приводится.

Картографическое описание  
границы территории выявленного объекта культурного наследия  
"Дом жилой, 1951 г. Архитектор Р.М.Муртазин",  
расположенного по адресу: г. Казань, ул. Право-Булачная, 37

Граница выявленного объекта культурного наследия "Дом жилой, 1951 г. Архитектор Р.М.Муртазин", расположенного по адресу: г. Казань, ул. Право-Булачная, 37, проходит:

юго-западная часть: по улице Право-Булачная до пересечения с улицей К.Наджми по красной линии, по передней границе земельного участка (поворотные точки 1 - 16);

северо-западная часть: от улицы Право-Булачная по боковой границе участка (поворотные точки 1 - 2 - 3 - 4 - 5 - 6 - 7 - 8);

северо-восточная часть: по улице Островского по красной линии, по передней границе земельного участка (поворотные точки 8 - 9);

юго-восточная часть: по улице К.Наджми по красной линии, по передней границе участка, далее по боковой границе участка (поворотные точки 16 - 15 - 14 - 13 - 12 - 11 - 10 - 9).

Таблица поворотных точек  
границы выявленного объекта культурного наследия  
"Дом жилой, 1951 г. Архитектор Р.М.Муртазин",  
расположенного по адресу:  
г. Казань, ул. Право-Булачная, 37

N точки	Координаты точки в местной системе координат (МСК)		Координаты точки во всемирной геодезической системе координат 1984 года (WGS-84)	
	X	Y	Северная широта В	Восточная долгота L
1	-291,71	-508,19	55° 47' 23.13"	49° 06' 40.18'
2	-277,93	-493,01	55° 47' 23.58"	49° 06' 41.05"

3	-284,52	-486,66	55° 47' 23.37"	49° 06' 41.42"
4	-277,83	-481	55° 47' 23.58"	49° 06' 41.74"
5	-281,7	-476,9	55° 47' 23.46"	49° 06' 41.98"
6	-274,64	-471,07	55° 47' 23.69"	49° 06' 42.31"
7	-280,91	-463,98	55° 47' 23.48"	49° 06' 42.72"
8	-262,56	-448,63	55° 47' 24.08"	49° 06' 43.60"
9	-277,99	-430,65	55° 47' 23.58"	49° 06' 44.63"
10	-286,1	-437,08	55° 47' 23.32"	49° 06' 44.26"
11	-293,26	-428,56	55° 47' 23.08"	49° 06' 44.75"
12	-305,04	-437,89	55° 47' 22.70"	49° 06' 44.21"
13	-307,08	-435,72	55° 47' 22.64"	49° 06' 44.34"
14	-330,01	-453,02	55° 47' 21.90"	49° 06' 43.35"
15	-337,08	-443,15	55° 47' 21.67"	49° 06' 43.91"
16	-352,23	-454,34	55° 47' 21.18"	49° 06' 43.27"

27. Границы территории выявленного объекта культурного наследия "Жилой дом Валтреста, 1934 - 1939 гг.", расположенного по адресу: г. Казань, ул. Татарстан/Каюма Насыри, 3/2

Рисунок не приводится.

Картографическое описание  
границы территории выявленного объекта культурного наследия  
"Жилой дом Валтреста, 1934 - 1939 гг.", расположенного  
по адресу: г. Казань, ул. Татарстан/Каюма Насыри, 3/2

Граница выявленного объекта культурного наследия "Жилой дом Валтреста, 1934 - 1939 гг.", расположенного по адресу: г. Казань, ул. Татарстан/Каюма Насыри, 3/2, проходит:

юго-западная часть: от улицы Татарстан по боковой границе земельного участка (поворотные точки 1 - 13 - 12 - 11 - 10 - 9 - 8);

северо-западная часть: по улице Татарстан до пересечения с улицей Марджани по красной линии, по передней границе участка (поворотные точки 1 - 2 - 3);

северо-восточная часть: по улице Марджани до пересечения с улицей Татарстан по красной линии, по передней границе участка (поворотные точки 4 - 3);

юго-восточная часть: от улицы Марджани по боковой границе земельного участка (поворотные точки 4 - 5 - 6 - 7 - 8).

Таблица поворотных точек  
границы выявленного объекта культурного наследия  
"Жилой дом Валтреста, 1934 - 1939 гг.",  
расположенного по адресу:  
г. Казань, ул. Татарстан/Каюма Насыри, 3/2

N точки	Координаты точки в местной системе координат (МСК)		Координаты точки во всемирной геодезической системе координат 1984 года (WGS-84)	
	X	Y	Северная широта В	Восточная долгота L
1	-1196,96	-266,53	55° 46' 53.86"	49° 06' 54.04"
2	-1159,14	-235,45	55° 46' 55.09"	49° 06' 55.83"
3	-1159,41	-204,73	55° 46' 55.08"	49° 06' 57.59"
4	-1212,02	-168,69	55° 46' 53.38"	49° 06' 59.66"
5	-1217,7	-177,79	55° 46' 53.19"	49° 06' 59.14"
6	-1221,84	-206,62	55° 46' 53.06"	49° 06' 57.48"
7	-1225,18	-212,83	55° 46' 52.95"	49° 06' 57.12"
8	-1229,05	-227,07	55° 46' 52.83"	49° 06' 56.31"
9	-1221,03	-231,66	55° 46' 53.09"	49° 06' 56.04"
10	-1213,52	-240,51	55° 46' 53.33"	49° 06' 55.54"
11	-1210,35	-244,78	55° 46' 53.43"	49° 06' 55.29"
12	-1207,11	-249,68	55° 46' 53.54"	49° 06' 55.01"
13	-1208,37	-250,76	55° 46' 53.49"	49° 06' 54.95"

28. Границы территории выявленного объекта  
культурного наследия "Дом Половникова, начало XX века",  
расположенного по адресу: г. Казань,  
ул. Бурхана Шахиди, 11/16

Рисунок не приводится.

Картографическое описание  
границы территории выявленного объекта культурного наследия  
"Дом Половникова, начало XX века", расположенного  
по адресу: г. Казань, ул. Бурхана Шахиди, 11/16

Граница выявленного объекта культурного "Дом Половникова, начало XX века",  
расположенного по адресу: г. Казань, ул. Бурхана Шахиди, 11/16, проходит:

юго-западная часть: по улице Бурхана Шахиди до пересечения с улицей Т.Гиззата по красной  
линии, по передней границе земельного участка (поворотные точки 1 - 10);

северо-западная часть: от улицы Бурхана Шахиди по боковой границе земельного участка  
(поворотные точки 1 - 2 - 3 - 4);

северо-восточная часть: от улицы Т.Гиззата по боковой границе земельного участка  
(поворотные точки 9 - 8 - 7 - 6 - 5 - 4);

юго-восточная часть: по улице Т.Гиззата до пересечения с улицей Бурхана Шахиди по  
красной линии, по передней границе земельного участка (поворотные точки 9 - 10).

Таблица поворотных точек  
границы выявленного объекта культурного наследия  
"Дом Половникова, начало XX века", расположенного

по адресу: г. Казань, ул. Бурхана Шахиди, 11/16

N точки	Координаты точки в местной системе координат (МСК)		Координаты точки во всемирной геодезической системе координат 1984 года (WGS-84)	
	X	Y	Северная широта В	Восточная долгота L
1	-553,45	-916,94	55° 47' 14.67"	49° 06' 16.72"
2	-537,2	-902	55° 47' 15.20"	49° 06' 17.58"
3	-539,7	-899,4	55° 47' 15.12"	49° 06' 17.73"
4	-532,04	-892,14	55° 47' 15.36"	49° 06' 18.15"
5	-536,8	-887,53	55° 47' 15.21"	49° 06' 18.41"
6	543,78	-880,67	55° 47' 50.15"	49° 06' 18.80"
7	-545,95	-877,34	55° 47' 14.91"	49° 06' 19.00"
8	-545,55	-876,99	55° 47' 14.93"	49° 06' 19.02"
9	-557,29	-862,11	55° 47' 14.55"	49° 06' 19.87"
10	-585,8	-884,5	55° 47' 13.62"	49° 06' 18.59"

29. Границы территории выявленного объекта культурного наследия "Дом "Каушчи" Каримова, конец XIX в.", расположенного по адресу: г. Казань, ул. Фатиха Карима, 7

Рисунок не приводится.

Картографическое описание  
границы территории выявленного объекта культурного наследия  
"Дом "Каушчи" Каримова, конец XIX в.", расположенного  
по адресу: г. Казань, ул. Фатиха Карима, 7

Граница выявленного объекта культурного "Дом "Каушчи" Каримова, конец XIX в.", расположенного по адресу: г. Казань, ул. Фатиха Карима, 7, проходит:

юго-западная часть: от улицы Фатиха Карима по боковой границе земельного участка (поворотные точки 1 - 4);

северо-западная часть: по улице Фатиха Карима по красной линии, по передней границе земельного участка (поворотные точки 1 - 2);

северо-восточная часть: от улицы Фатиха Карима по боковой границе земельного участка (поворотные точки 2 - 3);

юго-восточная часть: по внутриквартальной границе земельного участка (поворотные точки 4 - 3).

Таблица поворотных точек  
границы выявленного объекта культурного наследия  
"Дом "Каушчи" Каримова, конец XIX в.",  
расположенного по адресу: г. Казань, ул. Фатиха Карима, 7

N	Координаты точки	Координаты точки во всемирной
---	------------------	-------------------------------

точки	в местной системе координат (МСК)		геодезической системе координат 1984 года (WGS-84)	
	X	Y	Северная широта В	Восточная долгота L
1	-1536,91	-140,02	55° 46' 42.87"	49° 07' 01.30"
2	-1528,39	-122,41	55° 46' 43.15"	49° 07' 02.31"
3	-1548,7	-112,5	55° 46' 42.49"	49° 07' 02.88"
4	-1557,58	-130,52	55° 46' 42.20"	49° 07' 01.84"

Утвержден  
Приказом  
Министерства культуры  
Республики Татарстан  
от 3 мая 2011 г. N 276

**РЕЖИМ  
ИСПОЛЬЗОВАНИЯ ТЕРРИТОРИЙ ВЫЯВЛЕННЫХ ОБЪЕКТОВ  
КУЛЬТУРНОГО НАСЛЕДИЯ, РАСПОЛОЖЕННЫХ В ГОРОДЕ КАЗАНИ**

В границах территорий выявленных объектов культурного наследия, утвержденных приказом Министерства культуры Республики Татарстан от \_\_\_\_\_ N \_\_\_\_ , разрешается:

ремонт, консервация и реставрация выявленного объекта культурного наследия;

хозяйственная деятельность, не нарушающая целостность выявленного объекта культурного наследия и не создающая угрозы его повреждения, разрушения или уничтожения;

приспособление выявленного объекта культурного наследия для современного использования в соответствии с видами разрешенного функционального использования без изменения его особенностей, составляющих предмет охраны;

капитальный ремонт существующих объектов инженерной инфраструктуры (внешние сети водоснабжения, канализации, теплоснабжения, газоснабжения, электроснабжения, телефонизации);

благоустройство: использование в покрытии площадок, подходов и проездов традиционных материалов (камень, гранит и иные материалы, имитирующие натуральные); применение отдельно стоящего оборудования освещения, отвечающего характеристикам элементов исторической среды;

озеленение: сохранение ценных пород деревьев;

установка на фасадах выявленного объекта культурного наследия информационных надписей и обозначения, мемориальных досок не выше первого этажа выявленного объекта культурного наследия с площадью информационного поля не более 0,4 кв. м;

установка вывесок организаций, вывесок и рекламных конструкций, предназначенных для доведения до сведения потребителей информации о наименовании изготовителя (исполнителя, продавца), месте его происхождения (адресе) и режиме работы в соответствии с [Законом Российской Федерации от 7 февраля 1992 г. N 2300-1 "О защите прав потребителей"](#) не выше



первого этажа здания, строения или сооружений с площадью информационного поля не более 0,3 кв. м.

Все вышеуказанные работы проводятся на основании письменного разрешения и задания, выданных Министерством культуры Республики Татарстан, и в соответствии с документацией, согласованной с Министерством культуры Республики Татарстан, и при условии осуществления Министерством культуры Республики Татарстан контроля за проведением указанных работ.

В границах территорий выявленных объектов культурного наследия, утверждаемых указанным приказом, запрещается:

размещение объектов капитального строительства и их частей, а также проектирование, проведение землеустроительных работ, земляных, строительных, хозяйственных и иных работ, не связанных с сохранением выявленного объекта культурного наследия;

установка на фасаде и крыше выявленного объекта культурного наследия кондиционеров, крупногабаритных антенн и иных элементов инженерного оборудования;

прокладка объектов инженерной инфраструктуры (внешние сети водоснабжения, канализации, теплоснабжения, газоснабжения, электроснабжения, телефонизации) надземным способом;

устройство автопарковок и автостоянок вне зависимости открытого или закрытого типа;

установка киосков, павильонов, навесов; малых архитектурных форм, за исключением восстановления утраченных;

вырубка ценных пород деревьев, за исключением санитарных рубок.

---

Сведения выписки из Единого государственного реестра недвижимости об объекте недвижимости  
(земельный участок)

Реквизиты выписки

Наименование	Значение
Дата формирования выписки	12.11.2025
Регистрационный номер	****-****/****-*****

Реквизиты поступившего запроса

Наименование	Значение
Дата поступившего запроса	13.11.2025
Дата получения запроса органом регистрации прав	13.11.2025

Сведения об объекте недвижимости - земельном участке

Наименование	Значение
Дата постановки на учет/ регистрации	27.12.2013 19:49:08
Кадастровый номер	16:50:010207:187
Номер кадастрового квартала	16:50:010207
Вид объекта недвижимости	002001001000, Земельный участок
Вид земельного участка	01, Землепользование
Кадастровые номера земельных участков, из которых образован данный земельный участок	16:50:010207:8
Кадастровые номера расположенных в пределах земельного участка объектов недвижимости	16:50:010207:21
Вид категории	003002000000, Земли населенных пунктов
По документу	многоквартирный жилой дом
Погрешность	15
Площадь	009, Уточненная площадь
Значение в кв. метрах	1757
Код ФИАС	47145a6f-5f78-4cdf-acd8-7530a91fe6aa,
ОКАТО	92401367000,
ОКТМО	92701000001,
Почтовый индекс	420111,
Код региона	16, Республика Татарстан
Муниципальное образование	г, Казань
Улица	ул, Право-Булачная
Дом	д, 37
Адрес в соответствии с ФИАС (Текст)	Местоположение установлено относительно ориентира, расположенного в границах участка. Почтовый адрес ориентира: Республика Татарстан, г Казань, Вахитовский район, ул. Право-Булачная, д. 37.
Сведения о кадастровом инженерере	
Фамилия Имя Отчество кадастрового инженера	Самохов Александр Сергеевич
date_cadastral	2013-12-26
Сведения о расположении земельного участка полностью или частично в границах зоны с особыми условиями использования территории или территории объекта культурного наследия	16:50-6.6924, 16:50-8.303, 16:50-6.8499, 16:00-6.4177, 16:00-6.4178, 16:00-6.4179, 16:00-6.4182, 16:50-8.699, 16:50-6.9605
Кадастровая стоимость	26449943.54
Сведения о части земельного участка	
Порядковый номер части	1
Дата внесения	06.04.2015
Площадь	002, Общая площадь
Значение в кв. метрах	12
Сведения о части земельного участка	
Порядковый номер части	2
Дата внесения	14.01.2016
Площадь	002, Общая площадь
Значение в кв. метрах	1
Сведения о части земельного участка	
Порядковый номер части	3
Дата внесения	12.10.2016
Площадь	002, Общая площадь

Значение в кв. метрах	41
Сведения о части земельного участка	
Порядковый номер части	4
Дата внесения	12.10.2016
Площадь	002, Общая площадь
Значение в кв. метрах	268
Сведения о части земельного участка	
Порядковый номер части	5
Дата внесения	07.11.2016
Площадь	002, Общая площадь
Значение в кв. метрах	17
Сведения о части земельного участка	
Порядковый номер части	6
Дата внесения	17.12.2019
Площадь	002, Общая площадь
Значение в кв. метрах	34
Сведения о части земельного участка	
Порядковый номер части	7
Дата внесения	26.11.2020
Площадь	002, Общая площадь
Значение в кв. метрах	34
Номер	16:50-8.303
Номер контура	1
Порядковый номер элемента контура	1
Порядковый номер точки1 в элементе	1
Порядковый номер точки2 в элементе	2
Дирекционный угол	46°38.3´
Горизонтальное проложение, м	25.95
Кадастровые номера смежных участков	16:50:010207:3(1)
Номер контура	1
Порядковый номер элемента контура	1
Порядковый номер точки1 в элементе	2
Порядковый номер точки2 в элементе	3
Дирекционный угол	129°26.7´
Горизонтальное проложение, м	2.85
Номер контура	1
Порядковый номер элемента контура	1
Порядковый номер точки1 в элементе	3
Порядковый номер точки2 в элементе	4
Дирекционный угол	221°32.0´
Горизонтальное проложение, м	5.73
Кадастровые номера смежных участков	16:50:010207:7
Номер контура	1
Порядковый номер элемента контура	1
Порядковый номер точки1 в элементе	4
Порядковый номер точки2 в элементе	5
Дирекционный угол	132°0.6´
Горизонтальное проложение, м	5.56
Кадастровые номера смежных участков	16:50:010207:7
Номер контура	1
Порядковый номер элемента контура	1
Порядковый номер точки1 в элементе	5
Порядковый номер точки2 в элементе	6
Дирекционный угол	40°49.9´
Горизонтальное проложение, м	8.66
Кадастровые номера смежных участков	16:50:010207:7
Номер контура	1
Порядковый номер элемента контура	1
Порядковый номер точки1 в элементе	6
Порядковый номер точки2 в элементе	7
Дирекционный угол	127°28.6´
Горизонтальное проложение, м	1.51
Кадастровые номера смежных участков	16:50:010207:206(1)
Номер контура	1
Порядковый номер элемента контура	1

Порядковый номер точки1 в элементе	7
Порядковый номер точки2 в элементе	8
Дирекционный угол	135°58.6`
Горизонтальное проложение, м	7.47
Номер контура	1
Порядковый номер элемента контура	1
Порядковый номер точки1 в элементе	8
Порядковый номер точки2 в элементе	9
Дирекционный угол	226°30.0`
Горизонтальное проложение, м	8.64
Кадастровые номера смежных участков	16:50:010207:11(1)
Почтовый адрес	420094, Респ. Татарстан, г. Казань, ул. Голубятникова, д. 19, кв. 12
Адрес электронной почты	2409648@mail.ru
Почтовый адрес	420111, Респ Татарстан, г Казань, ул Право-Булачная, д 37, кв 41
Почтовый адрес	Республика Татарстан (Татарстан), г.Казань, ул.Островского, д.9, кв.32
Почтовый адрес	Республика Татарстан (Татарстан), г.Казань, ул.Лукницкого, д.6, кв.47
Почтовый адрес	Республика Татарстан (Татарстан), г.Казань, ул.Кави Наджми, д.1/8, кв.6
Почтовый адрес	Республика Татарстан (Татарстан), г.Казань, ул.Щапова, д.13, кв.6
Номер контура	1
Порядковый номер элемента контура	1
Порядковый номер точки1 в элементе	9
Порядковый номер точки2 в элементе	10
Дирекционный угол	139°57.2`
Горизонтальное проложение, м	13.68
Кадастровые номера смежных участков	16:50:010207:11(1)
Почтовый адрес	420094, Респ. Татарстан, г. Казань, ул. Голубятникова, д. 19, кв. 12
Адрес электронной почты	2409648@mail.ru
Почтовый адрес	420111, Респ Татарстан, г Казань, ул Право-Булачная, д 37, кв 41
Почтовый адрес	Республика Татарстан (Татарстан), г.Казань, ул.Островского, д.9, кв.32
Почтовый адрес	Республика Татарстан (Татарстан), г.Казань, ул.Лукницкого, д.6, кв.47
Почтовый адрес	Республика Татарстан (Татарстан), г.Казань, ул.Кави Наджми, д.1/8, кв.6
Почтовый адрес	Республика Татарстан (Татарстан), г.Казань, ул.Щапова, д.13, кв.6
Номер контура	1
Порядковый номер элемента контура	1
Порядковый номер точки1 в элементе	10
Порядковый номер точки2 в элементе	11
Дирекционный угол	47°17.5`
Горизонтальное проложение, м	1.06
Кадастровые номера смежных участков	16:50:010207:11(1)
Почтовый адрес	420094, Респ. Татарстан, г. Казань, ул. Голубятникова, д. 19, кв. 12
Адрес электронной почты	2409648@mail.ru
Почтовый адрес	420111, Респ Татарстан, г Казань, ул Право-Булачная, д 37, кв 41
Почтовый адрес	Республика Татарстан (Татарстан), г.Казань, ул.Островского, д.9, кв.32
Почтовый адрес	Республика Татарстан (Татарстан), г.Казань, ул.Лукницкого, д.6, кв.47
Почтовый адрес	Республика Татарстан (Татарстан), г.Казань, ул.Кави Наджми, д.1/8, кв.6
Почтовый адрес	Республика Татарстан (Татарстан), г.Казань, ул.Щапова, д.13, кв.6
Номер контура	1

Порядковый номер элемента контура	1
Порядковый номер точки1 в элементе	11
Порядковый номер точки2 в элементе	12
Дирекционный угол	138°56.2'
Горизонтальное проложение, м	20.6
Кадастровые номера смежных участков	16:50:010207:11(1)
Почтовый адрес	420094, Респ. Татарстан, г. Казань, ул. Голубятникова, д. 19, кв. 12
Адрес электронной почты	2409648@mail.ru
Почтовый адрес	420111, Респ Татарстан, г Казань, ул Право-Булачная, д 37, кв 41
Почтовый адрес	Республика Татарстан (Татарстан), г.Казань, ул.Островского, д.9, кв.32
Почтовый адрес	Республика Татарстан (Татарстан), г.Казань, ул.Лукницкого, д.6, кв.47
Почтовый адрес	Республика Татарстан (Татарстан), г.Казань, ул.Кави Наджми, д.1/8, кв.6
Почтовый адрес	Республика Татарстан (Татарстан), г.Казань, ул.Щапова, д.13, кв.6
Номер контура	1
Порядковый номер элемента контура	1
Порядковый номер точки1 в элементе	12
Порядковый номер точки2 в элементе	13
Дирекционный угол	225°54.5'
Горизонтальное проложение, м	0.45
Кадастровые номера смежных участков	16:50:010207:12(1)
Номер контура	1
Порядковый номер элемента контура	1
Порядковый номер точки1 в элементе	13
Порядковый номер точки2 в элементе	14
Дирекционный угол	137°16.1'
Горизонтальное проложение, м	5.89
Кадастровые номера смежных участков	16:50:010207:12(1)
Номер контура	1
Порядковый номер элемента контура	1
Порядковый номер точки1 в элементе	14
Порядковый номер точки2 в элементе	15
Дирекционный угол	174°2.2'
Горизонтальное проложение, м	10.1
Номер контура	1
Порядковый номер элемента контура	1
Порядковый номер точки1 в элементе	15
Порядковый номер точки2 в элементе	16
Дирекционный угол	126°8.9'
Горизонтальное проложение, м	12.54
Кадастровые номера смежных участков	16:50:010207:2(1)
Номер контура	1
Порядковый номер элемента контура	1
Порядковый номер точки1 в элементе	16
Порядковый номер точки2 в элементе	17
Дирекционный угол	217°23.0'
Горизонтальное проложение, м	19.63
Номер контура	1
Порядковый номер элемента контура	1
Порядковый номер точки1 в элементе	17
Порядковый номер точки2 в элементе	1
Дирекционный угол	318°44.0'
Горизонтальное проложение, м	80.7
Особые отметки	Сведения об ограничениях права на объект недвижимости, обременениях данного объекта, не зарегистрированных в реестре прав, ограничений прав и обременений недвижимого имущества: Вид ограничения (обременения): Ограничения прав на земельный участок, предусмотренные статьей 56 Земельного



кодекса Российской Федерации; срок действия: с 22.05.2015; Реквизиты документа-основания: Карта (план). Зона с особыми условиями использования территории. Зона регулирования застройки и хозяйственной деятельности объекта культурного наследия федерального значения «Ансамбль Казанского кремля» ЗРЗ(А)-2 № 6/н. Вид ограничения (обременения): Ограничения прав на земельный участок, предусмотренные статьей 56 Земельного кодекса Российской Федерации; срок действия: с 06.04.2015; Реквизиты документа-основания: Постановление Правительства РФ от 24.02.2009 г. № 160 "О порядке установления охранных зон объектов электросетевого хозяйства и особых условий использования земельных участков, расположенных в границах таких зон" от 2009-02-24 № 160. Вид ограничения (обременения): Ограничения прав на земельный участок, предусмотренные статьей 56 Земельного кодекса Российской Федерации; срок действия: с 14.01.2016; Реквизиты документа-основания: Доверенность от 2015-06-18 № 496 выдан: Нотариус Миличенко Н.М.. Вид ограничения (обременения): Ограничения прав на земельный участок, предусмотренные статьей 56 Земельного кодекса Российской Федерации; срок действия: с 12.10.2016; Реквизиты документа-основания: Свидетельство о государственной регистрации права от 2008-10-11 № 816113 выдан: Управление Федеральной регистрационной службы по РТ. Вид ограничения (обременения): Ограничения прав на земельный участок, предусмотренные статьей 56 Земельного кодекса Российской Федерации; срок действия: с 12.10.2016; Реквизиты документа-основания: Свидетельство о государственной регистрации права от 2008-10-11 № 816113 выдан: Управление Федеральной регистрационной службы по РТ. Вид ограничения (обременения): Ограничения прав на земельный участок, предусмотренные статьей 56 Земельного кодекса Российской Федерации; срок действия: с 07.11.2016; Реквизиты документа-основания: Свидетельство о государственной регистрации права от 2008-10-11 № 816113 выдан: Управление Федеральной регистрационной службы по РТ. Вид ограничения (обременения): Ограничения прав на земельный участок, предусмотренные статьей 56 Земельного кодекса Российской Федерации; срок действия: с 17.12.2019; Земельный участок 16.50.0.327; Реквизиты документа-основания: Приказ от 2019-10-22 № 126-П выдан: Комитет Республики Татарстан по охране объектов культурного наследия. Вид ограничения (обременения): Ограничения прав на земельный участок, предусмотренные статьей 56 Земельного кодекса Российской Федерации; срок действия: с 20.10.2020; Реквизиты документа-основания: Постановление от 2017-12-05 № 5008 выдан: Исполнительный комитет муниципального образования г.Казани;

Постановление от 2020-09-17 № 2606 выдан: Исполнительный комитет муниципального образования г.Казани. Вид ограничения (обременения): Ограничения прав на земельный участок, предусмотренные статьей 56 Земельного кодекса Российской Федерации; срок действия: с 26.11.2020; Реквизиты документа-основания: Приказ от 2020-10-05 № 213-П выдан: Комитет Республики Татарстан по охране объектов культурного наследия. Вид ограничения (обременения): Ограничения прав на земельный участок, предусмотренные статьей 56 Земельного кодекса Российской Федерации; срок действия: с 22.04.2021; Реквизиты документа-основания: Приказ "Об установлении водоохранных зон и прибрежных защитных полос водных объектов реки Морквашка, реки Меминка, реки Клянчейка, реки Сумка, протоки Булак в г. Казани, расположенных на территории республики Татарстан" от 2021-02-15 № 108-п выдан: Министерство экологии и природных ресурсов Республики Татарстан. Вид ограничения (обременения): Ограничения прав на земельный участок, предусмотренные статьей 56 Земельного кодекса Российской Федерации; срок действия: с 05.08.2022; Реквизиты документа-основания: Приказ "Об установлении приаэродромной территории аэродрома экспериментальной авиации Казань (Борисоглебское)" от 2021-06-24 № 2293 выдан: Министерство промышленности и торговли Российской Федерации. Вид ограничения (обременения): Ограничения прав на земельный участок, предусмотренные статьей 56 Земельного кодекса Российской Федерации; срок действия: с 05.08.2022; Реквизиты документа-основания: Приказ "Об установлении приаэродромной территории аэродрома экспериментальной авиации Казань (Борисоглебское)" от 2021-06-24 № 2293 выдан: Министерство промышленности и торговли Российской Федерации. Вид ограничения (обременения): Ограничения прав на земельный участок, предусмотренные статьей 56 Земельного кодекса Российской Федерации; срок действия: с 05.08.2022; Реквизиты документа-основания: Приказ "Об установлении приаэродромной территории аэродрома экспериментальной авиации Казань (Борисоглебское)" от 2021-06-24 № 2293 выдан: Министерство промышленности и торговли Российской Федерации. Вид ограничения (обременения): Ограничения прав на земельный участок,

	предусмотренные статьей 56 Земельного кодекса Российской Федерации; срок действия: с 28.12.2023; Реквизиты документа-основания: Приказ от 2023-12-01 № 953-П выдан: Комитет Республики Татарстан по охране объектов культурного наследия. Вид ограничения (обременения): Ограничения прав на земельный участок, предусмотренные статьей 56 Земельного кодекса Российской Федерации; срок действия: с 11.01.2024; Реквизиты документа-основания: Приказ от 2023-05-11 № 1311 выдан: Министр культуры РФ.
Вид обременения	022004000000, Ограничения прав на земельный участок, предусмотренные статьей 56 Земельного кодекса Российской Федерации
Номер зоны	16.50.2.1724
Содержание ограничения (обременения)	Постановление Правительства Российской Федерации от 26.04.2008г. № 315 "Об утверждении положения о зонах охраны объектов культурного наследия (памятников истории и культуры) народов Российской Федерации" Приказ Министерства культуры Российской Федерации от 20.12.2012г. №1628 "Об утверждении границ зон объекта культурного наследия федерального значения "Ансамбль Казанского кремля" включенного в Список всемирного наследия, а также требований к режимам использования земель и градостроительным регламентам в границах данных зон
Документ-основание	558502029900, Иной документ Карта (план). Зона с особыми условиями использования территории. Зона регулирования застройки и хозяйственной деятельности объекта культурного наследия федерального значения «Ансамбль Казанского кремля» ЗРЗ(А)-2, б/н
starting_date	2015-05-22
Вид обременения	022004000000, Ограничения прав на земельный участок, предусмотренные статьей 56 Земельного кодекса Российской Федерации
Порядковый номер части	1
Номер зоны	16.50.2.825
Содержание ограничения (обременения)	"Правила установления охранных зон объектов электросетевого хозяйства и особых условий использования земельных участков, расположенных в границах таких зон", утверждены постановлением Правительства Российской Федерации от 24 февраля 2009г. №160.
Документ-основание	558401020300, Постановление Правительства Российской Федерации Постановление Правительства РФ от 24.02.2009 г. № 160 "О порядке установления охранных зон объектов электросетевого хозяйства и особых условий использования земельных участков, расположенных в границах таких зон", 160, 2009-02-24
starting_date	2015-04-06
Вид обременения	022004000000, Ограничения прав на земельный участок, предусмотренные статьей 56 Земельного кодекса Российской Федерации
Порядковый номер части	2
Номер зоны	16.50.2.2213

Содержание ограничения (обременения)	Ограничения в соответствии с Постановлением Правительства РФ от 20 ноября 2000 г. N 878 "Об утверждении Правил охраны газораспределительных сетей"
Документ-основание	558301010000, Доверенность Доверенность, 496, 2015-06-18, Нотариус Миличенко Н.М.
starting_date	2016-01-14
Вид обременения	022004000000, Ограничения прав на земельный участок, предусмотренные статьей 56 Земельного кодекса Российской Федерации
Порядковый номер части	3
Номер зоны	16.50.2.3019
Содержание ограничения (обременения)	<p>В охранных зонах запрещается осуществлять любые действия, которые могут нарушить безопасную работу объектов электросетевого хозяйства, в том числе привести к их повреждению или уничтожению, и (или) повлечь причинение вреда жизни, здоровью граждан и имуществу физических или юридических лиц, а также повлечь нанесение экологического ущерба и возникновение пожаров, в том числе:</p> <p>а) набрасывать на провода и опоры воздушных линий электропередачи посторонние предметы, а также подниматься на опоры воздушных линий электропередачи; б) размещать любые объекты и предметы (материалы) в пределах созданных в соответствии с требованиями нормативно-технических документов проходов и подъездов для доступа к объектам электросетевого хозяйства, а также проводить любые работы и возводить сооружения, которые могут препятствовать доступу к объектам электросетевого хозяйства, без создания необходимых для такого доступа проходов и подъездов; в) находиться в пределах огороженной территории и помещениях распределительных устройств и подстанций, открывать двери и люки распределительных устройств и подстанций, производить переключения и подключения в электрических сетях (указанное требование не распространяется на работников, занятых выполнением разрешенных в установленном порядке работ), разводить огонь в пределах охранных зон вводных и распределительных устройств, подстанций, воздушных линий электропередачи, а также в охранных зонах кабельных линий электропередачи; г) размещать свалки; д) производить работы ударными механизмами, сбрасывать тяжести массой свыше 5 тонн, производить сброс и слив едких и коррозионных веществ и горюче-смазочных материалов (в охранных зонах подземных кабельных линий электропередачи).</p>

Документ-основание	558221040000, Документ, содержащий необходимые для внесения в государственный кадастр недвижимости сведения об установлении или изменении территориальной зоны или зоны с особыми условиями использования территорий, либо об отмене установления такой зоны Свидетельство о государственной регистрации права, 816113, 2008-10-11, Управление Федеральной регистрационной службы по РТ
starting_date	2016-10-12
Вид обременения	022004000000, Ограничения прав на земельный участок, предусмотренные статьей 56 Земельного кодекса Российской Федерации
Порядковый номер части	4
Номер зоны	16.50.2.3072
Содержание ограничения (обременения)	В охранных зонах запрещается осуществлять любые действия, которые могут нарушить безопасную работу объектов электросетевого хозяйства, в том числе привести к их повреждению или уничтожению, и (или) повлечь причинение вреда жизни, здоровью граждан и имуществу физических или юридических лиц, а также повлечь нанесение экологического ущерба и возникновение пожаров, в том числе: а) набрасывать на провода и опоры воздушных линий электропередачи посторонние предметы, а также подниматься на опоры воздушных линий электропередачи; б) размещать любые объекты и предметы (материалы) в пределах созданных в соответствии с требованиями нормативно-технических документов проходов и подъездов для доступа к объектам электросетевого хозяйства, а также проводить любые работы и возводить сооружения, которые могут препятствовать доступу к объектам электросетевого хозяйства, без создания необходимых для такого доступа проходов и подъездов; в) находиться в пределах огороженной территории и помещениях распределительных устройств и подстанций, открывать двери и люки распределительных устройств и подстанций, производить переключения и подключения в электрических сетях (указанное требование не распространяется на работников, занятых выполнением разрешенных в установленном порядке работ), разводить огонь в пределах охранных зон вводных и распределительных устройств, подстанций, воздушных линий электропередачи, а также в охранных зонах кабельных линий электропередачи; г) размещать свалки; д) производить работы ударными механизмами, сбрасывать тяжести массой свыше 5 тонн, производить сброс и слив едких и коррозионных веществ и горюче-смазочных материалов (в охранных зонах подземных кабельных линий электропередачи).



Документ-основание	558221040000, Документ, содержащий необходимые для внесения в государственный кадастр недвижимости сведения об установлении или изменении территориальной зоны или зоны с особыми условиями использования территорий, либо об отмене установления такой зоны Свидетельство о государственной регистрации права, 816113, 2008-10-11, Управление Федеральной регистрационной службы по РТ
starting_date	2016-10-12
Вид обременения	022004000000, Ограничения прав на земельный участок, предусмотренные статьей 56 Земельного кодекса Российской Федерации
Порядковый номер части	5
Номер зоны	16.50.2.3448
Содержание ограничения (обременения)	В охранных зонах запрещается осуществлять любые действия, которые могут нарушить безопасную работу объектов электросетевого хозяйства, в том числе привести к их повреждению или уничтожению, и (или) повлечь причинение вреда жизни, здоровью граждан и имуществу физических или юридических лиц, а также повлечь нанесение экологического ущерба и возникновение пожаров, в том числе: а) набрасывать на провода и опоры воздушных линий электропередачи посторонние предметы, а также подниматься на опоры воздушных линий электропередачи; б) размещать любые объекты и предметы (материалы) в пределах созданных в соответствии с требованиями нормативно-технических документов проходов и подъездов для доступа к объектам электросетевого хозяйства, а также проводить любые работы и возводить сооружения, которые могут препятствовать доступу к объектам электросетевого хозяйства, без создания необходимых для такого доступа проходов и подъездов; в) находиться в пределах огороженной территории и помещениях распределительных устройств и подстанций, открывать двери и люки распределительных устройств и подстанций, производить переключения и подключения в электрических сетях (указанное требование не распространяется на работников, занятых выполнением разрешенных в установленном порядке работ), разводить огонь в пределах охранных зон вводных и распределительных устройств, подстанций, воздушных линий электропередачи, а также в охранных зонах кабельных линий электропередачи; г) размещать свалки; д) производить работы ударными механизмами, сбрасывать тяжести массой свыше 5 тонн, производить сброс и слив едких и коррозионных веществ и горюче-смазочных материалов (в охранных зонах подземных кабельных линий электропередачи).

Документ-основание	558221040000, Документ, содержащий необходимые для внесения в государственный кадастр недвижимости сведения об установлении или изменении территориальной зоны или зоны с особыми условиями использования территорий, либо об отмене установления такой зоны Свидетельство о государственной регистрации права, 816113, 2008-10-11, Управление Федеральной регистрационной службы по РТ
starting_date	2016-11-07
Вид обременения	022004000000, Ограничения прав на земельный участок, предусмотренные статьей 56 Земельного кодекса Российской Федерации
Порядковый номер части	6
Кадастровый номер	16.50.0.327
Содержание ограничения (обременения)	Запрещается: - строительство объектов капитального строительства; - увеличение объемно-пространственных характеристик существующих на территории объекта культурного наследия объектов капитального строительства; - искажение традиционных характеристик эволюционно сложившейся композиции застройки исторического владения; - изменение характеристик городского и природного ландшафта, композиционно связанного с объектом культурного наследия.
Документ-основание	558272000000, Документ об установлении (изменении) границ территории объекта культурного наследия или зон его охраны Приказ, 126-П, 2019-10-22, Комитет Республики Татарстан по охране объектов культурного наследия
starting_date	2019-12-17
Вид обременения	022004000000, Ограничения прав на земельный участок, предусмотренные статьей 56 Земельного кодекса Российской Федерации
Номер зоны	16:50-6.6924
name_by_doc	Охранная зона стационарного пункта наблюдений за состоянием окружающей среды расположенный по адресу: Республика Татарстан (Татарстан), городской округ город Казань, город Казань, улица Мартына Межлаука, земельный участок 10
Тип зоны	218020020004, Охранная зона стационарных пунктов наблюдений за состоянием окружающей среды, ее загрязнением

Содержание ограничения (обременения)	В охранной зоне разрешается: возводить любые здания и сооружения; сооружать оросительные и осушительные системы; проводить горные, строительные, монтажные, взрывные работы и планировку грунта; высаживать деревья, складировать удобрения, устраивать свалки, выливать растворы кислот, солей, щелочей; устраивать стоянки автомобильного и водного транспорта, тракторов и других машин и механизмов; сооружать причалы и пристани; перемещать и производить засыпку и поломку опознавательных и сигнальных знаков, контрольно-измерительных пунктов; бросать якоря, проходить с отданными якорями, цепями, лотами, волокушами и тралями, производить дноуглубительные и землечерпательные работы; выделять рыбопромысловые участки, производить добычу рыбы, а также водных животных и растений, с согласия ФГБУ «УГМС Республики Татарстан»
Документ-основание	558226000000, Документ, воспроизводящий необходимые для внесения в государственный кадастр недвижимости сведения о границах между субъектами Российской Федерации, границах муниципального образования, границах населённого пункта, содержащиеся в утверждённых органами власти документах Постановление, 5008, 2017-12-05, Исполнительный комитет муниципального образования г.Казани
Документ-основание	558250000000, Документ, воспроизводящий сведения, содержащиеся в решении об установлении или изменении границ зон с особыми условиями использования территорий Постановление, 2606, 2020-09-17, Исполнительный комитет муниципального образования г.Казани
starting_date	2020-10-20
Вид обременения	022004000000, Ограничения прав на земельный участок, предусмотренные статьей 56 Земельного кодекса Российской Федерации
Порядковый номер части	7
Номер зоны	16:50-8.303
name_by_doc	Территория объекта культурного наследия регионального значения «Протока Булак (канал, соединяющий оз.Кабан с р.Казанкой)», XVIII-XIX вв., расположенного по адресу: г.Казань, ул.Право-Булачная и Лево-Булачная
Тип зоны	218030000000
Содержание ограничения (обременения)	-
Документ-основание	558401020000, Акты органов государственной власти или органов местного самоуправления Приказ, 213-П, 2020-10-05, Комитет Республики Татарстан по охране объектов культурного наследия
starting_date	2020-11-26
Вид обременения	022004000000, Ограничения прав на земельный участок, предусмотренные статьей 56 Земельного кодекса Российской Федерации
Номер зоны	16:50-6.8289
name_by_doc	Зона регулирования застройки и хозяйственной деятельности ЗРЗ (А)-5 объекта культурного наследия федерального значения «Ансамбль Казанского кремля», XV – первая четверть XX вв. включает 14 участков

Тип зоны	218020020202
Содержание ограничения (обременения)	<p>7.2. Запрещается: 7.2.1. Применение строительных технологий, оказывающих динамическое воздействие на объекты культурного наследия, сложившуюся застройку и приводящих к загрязнению природной среды; размещение огнеопасных и взрывоопасных материалов; замусоривание территории. 7.2.2. Снос исторически ценных градоформирующих объектов и (или) их частей, отнесенных к предмету охраны исторического поселения регионального значения «город Казань». 7.2.3. Прокладка инженерных сетей надземным способом. 7.2.4. Установка надземных пешеходных переходов. 7.2.5. Фрагментарная отделка и покраска фасадов; применение в отделке фасадов нетрадиционных отделочных материалов, таких как керамогранит, сайдинг и подобных им, а также цветовых гамм: черный цвет и неоновые цвета. 7.2.6. Установка на фасадах зданий, формирующих территории общего пользования (улицы, проезды) кондиционеров, антенн и иного технического оборудования. 7.2.7. Вырубка деревьев и кустарников, за исключением санитарных рубок. 7.2.8. Изменение характера рельефа территории. 7.2.9. Размещение средств наружной информации на крышах зданий и сооружений (конструкции), за исключением зданий, отнесенных к исторически ценным градоформирующим объектам, конструкция которых предусмотрена первоначальным проектом строительства здания. 7.2.10. Установка средств наружной информации, нарушающих внешний архитектурный облик сложившейся застройки, без учета архитектурных особенностей фасадов, в том числе: - в виде фоновых конструкций, световых коробов, за исключением конструкций для размещения афиш объектов культурно-досуговой деятельности, спорта, а также в витринах; с использованием мерцающего света, открытого способа свечения; полностью или частично перекрывающих оконные и дверные проемы; - крупногабаритных конструкций; - более одной конструкции на завершении фасада; - настенных конструкций выше отметки нижнего края окон 2-го этажа высотой более 0,5 метров; - консольных конструкций - высотой более 0,5 м и длиной более 1-го метра. 7.2.11. Установка всех видов рекламных конструкций на зданиях, сооружениях. 7.2.12. Установка всех видов отдельно стоящих рекламных конструкций, за исключением отдельно стоящих рекламных конструкций с площадью одной стороны информационного поля до 4,5 кв. метров включительно и высотой до 5,0 метров включительно, если место установки данных рекламных конструкций обеспечивает визуальное восприятие объектов культурного наследия. 7.2.13. Применение повседневной цветной архитектурной подсветки. 7.2.14. Размещение крупногабаритных комбинированных</p>

	<p>опор базовых станций сотовой связи, технических средств дорожного движения.</p> <p>7.2.15. Применение в наружной отделке фасадов зданий и сооружений декоративных элементов, не соответствующих архитектурным особенностям фасада.</p> <p>7.2.16. Установка крупногабаритных некапитальных и нестационарных объектов.</p> <p>7.1. Разрешается:</p> <p>7.1.1. Проведение работ, направленных на сохранение и популяризацию объектов культурного наследия, сохранение историко-градостроительной и природной среды.</p> <p>7.1.2. Сохранение существующих градостроительных (планировочных, типологических) характеристик историко-градостроительной среды, включая сохранение исторически сложившихся границ кварталов.</p> <p>7.1.3. Восстановление (регенерация) историко-градостроительной среды объекта культурного наследия (восстановление, воссоздание, восполнение частично или полностью утраченных элементов и (или) характеристик историко-градостроительной среды на основе материалов историко-архивных изысканий, необходимых и достаточных для их восстановления).</p> <p>7.1.4. Капитальный ремонт и реконструкция существующих объектов капитального строительства, возведение новых с учетом следующих требований: - использование объектов капитального строительства и земельных участков в соответствии с видами разрешенного использования, установленными правилами землепользования и застройки муниципального образования города Казани;... далее см. Приказ Министерства культуры Российской Федерации от 28.07.2020 г. №845.</p>
Документ-основание	558401020000, Акты органов государственной власти или органов местного самоуправления Приказ Министерства культуры Российской Федерации, 845, 2020-07-28, Министерство культуры Российской Федерации
starting_date	2021-01-27
cancel_date	2023-10-11
Вид обременения	022004000000, Ограничения прав на земельный участок, предусмотренные статьей 56 Земельного кодекса Российской Федерации
Номер зоны	16:50-6.8499
name_by_doc	Водоохранная зона протоки Булак
Тип зоны	218020010003, Водоохранная зона



Содержание ограничения (обременения)	В соответствии со ст.65 Водного кодекса Российской Федерации от 03.06.2006 № 74-ФЗ в границах водоохранных зон запрещается: 1) использование сточных вод в целях регулирования плодородия почв; 2) размещение кладбищ, скотомогильников, объектов размещения отходов производства и потребления, химических, взрывчатых, токсичных, отравляющих и ядовитых веществ, пунктов захоронения радиоактивных отходов; 3) осуществление авиационных мер по борьбе с вредными организмами; 4) движение и стоянка транспортных средств (кроме специальных транспортных средств), за исключением их движения по дорогам и стоянки на дорогах и в специально оборудованных местах, имеющих твердое покрытие; 5) строительство и реконструкция автозаправочных станций, складов горюче-смазочных материалов (за исключением случаев, если автозаправочные станции, склады горюче-смазочных материалов размещены на территориях портов, инфраструктуры внутренних водных путей, в том числе баз (сооружений) для стоянки маломерных судов, объектов органов федеральной службы безопасности), станций технического обслуживания, используемых для технического осмотра и ремонта транспортных средств, осуществление мойки транспортных средств; 6) размещение специализированных хранилищ пестицидов и агрохимикатов, применение пестицидов и агрохимикатов; 7) сброс сточных, в том числе дренажных, вод; 8) разведка и добыча общераспространенных полезных ископаемых (за исключением случаев, если разведка и добыча общераспространенных полезных ископаемых осуществляются пользователями недр, осуществляющими разведку и добычу иных видов полезных ископаемых, в границах предоставленных им в соответствии с законодательством Российской Федерации о недрах горных отводов и (или) геологических отводов на основании утвержденного технического проекта
Документ-основание	558402990000, Иной документ Приказ "Об установлении водоохранных зон и прибрежных защитных полос водных объектов реки Морквашка, реки Меминка, реки Клянчейка, реки Сумка, протоки Булак в г. Казани, расположенных на территории республики Татарстан", 108-п, 2021-02-15, Министерство экологии и природных ресурсов Республики Татарстан
starting_date	2021-04-22
Вид обременения	022004000000, Ограничения прав на земельный участок, предусмотренные статьей 56 Земельного кодекса Российской Федерации
Номер зоны	16:00-6.4177
name_by_doc	Приаэродромная территория аэродрома экспериментальной авиации Казань (Борисоглебское)
Тип зоны	Охранная зона транспорта
Содержание ограничения (обременения)	Ограничения использования устанавливаются в зависимости от расположения объекта и земельных участков в подзонах

Документ-основание	008002099000, Иной документ Приказ "Об установлении приаэродромной территории аэродрома экспериментальной авиации Казань (Борисоглебское)", 2293, 2021-06-24, Министерство промышленности и торговли Российской Федерации
starting_date	2022-08-05
Вид обременения	022004000000, Ограничения прав на земельный участок, предусмотренные статьей 56 Земельного кодекса Российской Федерации
Номер зоны	16:00-6.4178
name_by_doc	Подзона №3 приаэродромной территории аэродрома экспериментальной авиации Казань (Борисоглебское)
Тип зоны	Охранная зона транспорта
Содержание ограничения (обременения)	Запрещается размещать объекты, высота которых превышает ограничения, установленные уполномоченным Правительством Российской Федерации федеральным органом исполнительной власти при установлении соответствующей приаэродромной территории: Абсолютная высота сооружений в пределах третьей подзоны не должна превышать высоту соответствующей ограничительной поверхности в данной точке. Абсолютная высота ограничительной поверхности в заданной точке определяется согласно правилам, приведенным в Методике оценки соответствия гражданских аэродромов Федеральным авиационным правилам
Документ-основание	008002099000, Иной документ Приказ "Об установлении приаэродромной территории аэродрома экспериментальной авиации Казань (Борисоглебское)", 2293, 2021-06-24, Министерство промышленности и торговли Российской Федерации
starting_date	2022-08-05
Вид обременения	022004000000, Ограничения прав на земельный участок, предусмотренные статьей 56 Земельного кодекса Российской Федерации
Номер зоны	16:00-6.4179
name_by_doc	Подзона №4 приаэродромной территории аэродрома экспериментальной авиации Казань (Борисоглебское)
Тип зоны	Охранная зона транспорта
Содержание ограничения (обременения)	Запрещается размещать объекты, создающие помехи в работе бортовых средств, наземных объектов, средств и систем обслуживания воздушного движения, навигации, посадки и связи, предназначенных для организации воздушного движения и расположенных вне первой подзоны
Документ-основание	008002099000, Иной документ Приказ "Об установлении приаэродромной территории аэродрома экспериментальной авиации Казань (Борисоглебское)", 2293, 2021-06-24, Министерство промышленности и торговли Российской Федерации
starting_date	2022-08-05
Вид обременения	022004000000, Ограничения прав на земельный участок, предусмотренные статьей 56 Земельного кодекса Российской Федерации
Номер зоны	16:00-6.4182
name_by_doc	Подзона №6 приаэродромной территории аэродрома экспериментальной авиации Казань (Борисоглебское)

Тип зоны	Охранная зона транспорта
Содержание ограничения (обременения)	Запрещается размещать объекты, способствующие привлечению и массовому скоплению птиц
Документ-основание	008002099000, Иной документ Приказ "Об установлении приаэродромной территории аэродрома экспериментальной авиации Казань (Борисоглебское)", 2293, 2021-06-24, Министерство промышленности и торговли Российской Федерации
starting_date	2022-08-05
Вид обременения	022004000000, Ограничения прав на земельный участок, предусмотренные статьей 56 Земельного кодекса Российской Федерации
Номер зоны	16:50-8.699
name_by_doc	Граница территории объекта культурного наследия федерального значения «Культурный слой исторического центра города Казани XI – XVIII веков», XI – XVIII вв., расположенного в г. Казани Республики Татарстан
Тип зоны	218020020001, Территория объекта культурного наследия
Содержание ограничения (обременения)	не установлено
Документ-основание	558401020000, Акты органов государственной власти или органов местного самоуправления Приказ, 953-П, 2023-12-01, Комитет Республики Татарстан по охране объектов культурного наследия
starting_date	2023-12-28
Вид обременения	022004000000, Ограничения прав на земельный участок, предусмотренные статьей 56 Земельного кодекса Российской Федерации
Номер зоны	16:50-6.9605
name_by_doc	Зона регулирования застройки и хозяйственной деятельности ЗРЗ (А)-5 объекта культурного наследия федерального значения «Ансамбль Казанского кремля», XV – первая четверть XX вв.
Тип зоны	218020020202
Содержание ограничения (обременения)	7.2.1. Применение строительных технологий, оказывающих динамическое воздействие на объекты культурного наследия, сложившуюся застройку и приводящих к загрязнению природной среды; размещение огнеопасных и взрывоопасных материалов; замусоривание территории. 7.2.2. Снос исторически ценных градоформирующих объектов и (или) их частей, отнесенных к предмету охраны исторического поселения регионального значения «город Казань». 7.2.3. Прокладка инженерных сетей надземным способом. 7.2.4. Установка надземных пешеходных переходов. 7.2.5. Фрагментарная отделка и покраска фасадов; применение в отделке фасадов нетрадиционных отделочных материалов, таких как керамогранит, сайдинг и подобных им, а также цветовых гамм: черный цвет и неоновые цвета. 7.2.6. Установка на фасадах зданий, формирующих территории общего пользования (улицы, проезды), кондиционеров, антенн и иного технического оборудования. 7.2.7. Вырубка деревьев и кустарников, за исключением санитарных рубок. 7.2.8. Изменение характера рельефа территории. 7.2.9. Размещение средств наружной

	<p>информации на крышах зданий и сооружений (конструкции), за исключением зданий, отнесенных к исторически ценным градоформирующим объектам, конструкция которых предусмотрена первоначальным проектом строительства здания. 7.2.10. Установка средств наружной информации, нарушающих внешний архитектурный облик сложившейся застройки, без учета архитектурных особенностей фасадов, в том числе: - в виде фоновых конструкций, световых коробов, за исключением конструкций для размещения афиш объектов культурно-досуговой деятельности, спорта, а также в витринах; с использованием мерцающего света, открытого способа свечения; полностью или частично перекрывающих оконные и дверные проемы; - крупногабаритных конструкций; - более одной конструкции на завершении фасада; - настенных конструкций выше отметки нижнего края окон 2-го этажа высотой более 0,5 метров; - консольных конструкций - высотой более 0,5 метров и длиной более 1-го метра. 7.2.11. Установка всех видов рекламных конструкций на зданиях, сооружениях. 7.2.12. Установка всех видов отдельно стоящих рекламных конструкций, за исключением отдельно стоящих рекламных конструкций с площадью одной стороны информационного поля до 4,5 кв. метров включительно и высотой до 5,0 метров включительно, если место установки данных рекламных конструкций обеспечивает визуальное восприятие объектов культурного наследия. 7.2.13. Применение повседневной цветной архитектурной подсветки. 7.2.14. Размещение крупногабаритных комбинированных опор базовых станций сотовой связи, технических средств дорожного движения. 7.2.15. Применение в наружной отделке фасадов зданий и сооружений декоративных элементов, не соответствующих архитектурным особенностям фасада. 7.2.16. Установка крупногабаритных некапитальных строений, сооружений, а также нестационарных торговых объектов.</p>
Документ-основание	558401020000, Акты органов государственной власти или органов местного самоуправления Приказ, 1311, 2023-05-11, Министр культуры РФ
starting_date	2024-01-11

## Сведения о правах и правообладателях

Наименование	Значение
Сведения о праве и правообладателях	
Дата постановки на учет/ регистрации	07.05.2025 8:07:05
Вид зарегистрированного вещного права	001002000000, Общая долевая собственность
Номер регистрации вещного права	16:50:010207:187-16/203/2025-1
Описание доли текстом	доля в праве общей долевой собственности пропорциональна размеру общей площади принадлежащего собственнику помещения, машино-места
Сведения о правообладателе	собственники помещений, машино-мест в многоквартирном доме

## Статус записи об объекте недвижимости

Наименование	Значение
Статус записи об объекте недвижимости	Сведения об объекте недвижимости имеют статус "актуальные"

## Земельные участки

Номер точки	X	Y	Описание закреп.	Погрешность, м
-------------	---	---	------------------	----------------

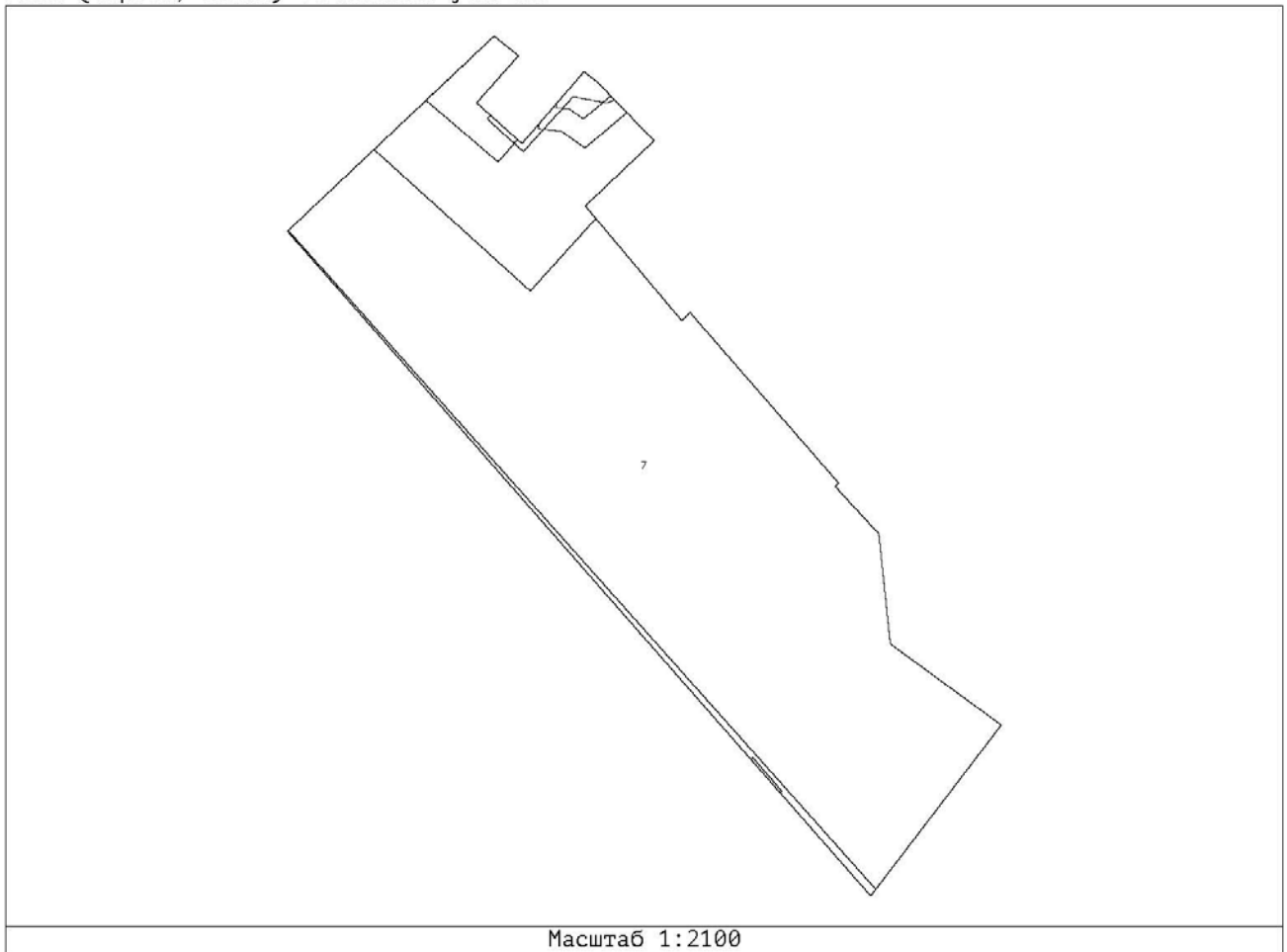
7

Система координат:				
МСК-16				
1				
1	475825.47	1304985.32	-	0,1
2	475843.29	1305004.19	-	0,1
3	475841.48	1305006.39	-	0,1
4	475837.19	1305002.59	-	0,1
5	475833.47	1305006.72	-	0,1
6	475840.02	1305012.38	-	0,1
7	475839.10	1305013.58	-	0,1
8	475833.73	1305018.77	-	0,1
9	475827.78	1305012.50	-	0,1
10	475817.31	1305021.30	-	0,1
11	475818.03	1305022.08	-	0,1
12	475802.50	1305035.61	-	0,1
13	475802.19	1305035.29	-	0,1
14	475797.86	1305039.29	-	0,1
15	475787.81	1305040.34	-	0,1
16	475780.41	1305050.47	-	0,1
17	475764.81	1305038.55	-	0,1
Сведения о частях				
Система координат:				
МСК-16				
1				
1	475835.71	1305003.56	-	0
2	475832.74	1305006.85	-	0
3	475837.74	1305011.38	-	0
4	475837.17	1305014.48	-	0
5	475837.45	1305015.18	-	0
6	475839.10	1305013.58	-	0,1
7	475839.45	1305013.12	-	0
8	475840.02	1305012.38	-	0,1
9	475833.47	1305006.72	-	0,1
10	475836.04	1305003.86	-	0
Система координат:				
МСК-16				
1				
1	475777.27	1305027.62	-	0
2	475774.26	1305030.25	-	0
3	475774.40	1305030.41	-	0,1
4	475777.43	1305027.80	-	0,1
Система координат:				
МСК-16				
1				
1	475837.41	1304997.97	-	0
2	475831.79	1305004.55	-	0,1
3	475833.84	1305006.31	-	0
4	475837.19	1305002.59	-	0,1
5	475841.48	1305006.39	-	0,1
6	475843.29	1305004.19	-	0,1



Система координат:				
МСК-16				
1				
1	475843.29	1305004.19	-	0,1
2	475832.93	1304993.22	-	0
3	475820.02	1305007.48	-	0,1
4	475826.63	1305013.46	-	0
5	475827.78	1305012.50	-	0,1
6	475833.73	1305018.77	-	0,1
7	475839.10	1305013.58	-	0,1
8	475840.02	1305012.38	-	0,1
9	475833.47	1305006.72	-	0,1
10	475837.19	1305002.59	-	0,1
11	475841.48	1305006.39	-	0,1
Система координат:				
МСК-16				
1				
1	475835.26	1305008.27	-	0
2	475834.82	1305008.20	-	0,1
3	475834.60	1305010.32	-	0,1
4	475833.07	1305012.46	-	0,1
5	475836.28	1305016.30	-	0
6	475837.81	1305014.82	-	0
7	475835.72	1305012.32	-	0,1
8	475836.62	1305011.07	-	0,1
9	475836.76	1305009.83	-	0,1
10	475837.14	1305009.89	-	0
Система координат:				
МСК-16				
1				
1	475825.54	1304985.39	-	0
2	475825.47	1304985.32	-	0,1
3	475764.81	1305038.55	-	0,1
4	475765.42	1305039.01	-	0
1				
1	475825.47	1304985.32	-	0
2	475825.54	1304985.39	-	0
3	475765.42	1305039.01	-	0
4	475764.81	1305038.55	-	0

План (чертеж, схема) земельного участка



Масштаб 1:2100