



**ПРИКАЗ**

*13.11.2019*

**БОЕРЫК**

№ *150-П*

Об утверждении границ  
территорий объектов  
культурного наследия  
регионального значения,  
расположенных в г.Казани



В соответствии с Федеральным законом от 25 июня 2002 года № 73-ФЗ «Об объектах культурного наследия (памятниках истории и культуры) народов Российской Федерации», Законом Республики Татарстан от 1 апреля 2005 года № 60-ЗРТ «Об объектах культурного наследия в Республике Татарстан», в целях сохранения и государственной охраны объектов культурного наследия регионального значения и их территорий, как объектов градостроительной деятельности особого регулирования, **приказываю:**

1. Утвердить границы территорий объектов культурного наследия регионального значения, расположенных на территории города Казани, согласно приложению № 1 к настоящему приказу.

2. Утвердить режим использования территорий объектов культурного наследия регионального значения, расположенных на территории города Казани, согласно приложению № 2 к настоящему приказу.

3. Контроль за исполнением приказа оставляю за собой.

Председатель

И.Н.Гущин

Приложение № 1  
к приказу Комитета  
Республики Татарстан  
по охране объектов культурного  
наследия  
от «13» 11.2019 № 150-П

## ГРАНИЦЫ

территорий объектов культурного наследия регионального значения,  
расположенных на территории города Казани

1. Карта (схема) границ территории объекта культурного наследия регионального значения «Особняк промышленника», 1915 г., расположенного по адресу: г.Казань, ул.Бутлерова, д.14



Условные обозначения:

- объект культурного наследия
- ▨ территория объекта культурного наследия

Топографический план объекта культурного наследия

**Картографическое описание** границ территории объекта культурного наследия регионального значения «Особняк промышленника», 1915 г., расположенного по адресу: г.Казань, ул.Бутлерова, д.14

Граница территории объекта культурного наследия федерального значения проходит следующим образом:

**юго-западная часть:** от улицы Бутлерова по боковой границе участка (поворотные точки 5-4);

**северо-западная часть:** по улице Бутлерова, по красной линии, по передней границе земельного участка (поворотные точки 5-1-2);

**северо-восточная часть:** от улицы Бутлерова по боковой границе участка (поворотные точки 2-3)4

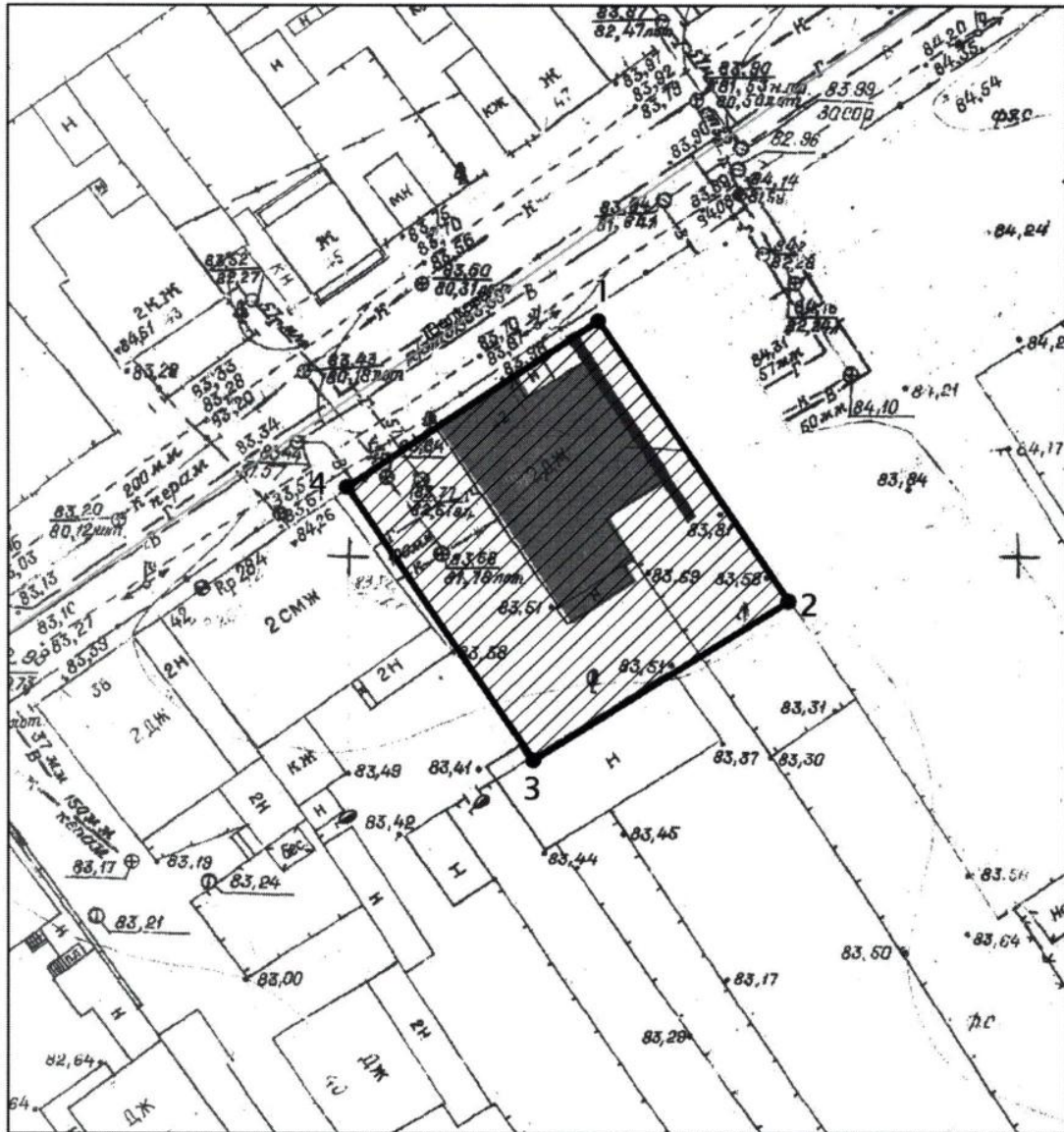
**юго-восточная часть:** по внутриквартальной границе участка (поворотные точки 4-3).

#### **Таблица поворотных точек**

границ территории объекта культурного наследия регионального значения «Особняк промышленника», 1915 г., расположенного по адресу: г.Казань, ул.Бутлерова, д.14

Координаты точки в местной системе координат (МСК-16)			Координаты точки во Всемирной геодезической системе координат 1984 года (WGS-84)	
№	X	Y	северная широта B	восточная долгота L
1.	475550,51	1306098,71	55° 47' 14.20"	49° 07' 44.05"
2.	475568,81	1306137,37	55° 47' 14.79"	49° 07' 46.27"
3.	475519,05	1306162,19	55° 47' 13.18"	49° 07' 47.69"
4.	475495,17	1306112,56	55° 47' 12.41"	49° 07' 44.84"
5.	475546,48	1306090,70	55° 47' 14.07"	49° 07' 43.59"

2. **Карта (схема) границ территории объекта культурного наследия регионального значения «Дом, в котором в 1910–1943 гг. жил химик Богородский Алексей Яковлевич. Здесь в годы Великой Отечественной войны, находясь в эвакуации, жили в 1941–1942 гг. партийный и государственный деятель, литературовед Бонч–Бруевич Владимир Дмитриевич, геолог Белянкин Дмитрий Степанович, химик Пшеницын Николай Константинович и др.», 1910–1943 гг., 1941–1942 гг., расположенного по адресу: г.Казань, ул.Волкова, д.42**



Условные обозначения:

- объект культурного наследия
- территория объекта культурного наследия

Топографический план объекта культурного наследия

**Картографическое описание** границ территории объекта культурного наследия регионального значения «Дом, в котором в 1910–1943 гг. жил химик Богородский Алексей Яковлевич. Здесь в годы Великой Отечественной войны, находясь в эвакуации, жили в 1941–1942 гг. партийный и государственный деятель, литературовед Бонч–Бруевич Владимир Дмитриевич, геолог Белянкин Дмитрий Степанович, химик Пшеницын Николай Константинович и др.», 1910–1943 гг., 1941–1942 гг., расположенного по адресу: г.Казань, ул.Волкова, д.42

Граница территории объекта культурного наследия федерального значения проходит следующим образом:

**юго-западная часть:** от улицы Волкова, по боковой границе (поворотные точки 4-3);

**северо-западная часть:** по улице Волкова по красной линии по передней границе земельного участка (поворотные точки 4-1);

**северо-восточная часть:** от улицы Волкова, по боковой границе (поворотные точки 1-2);

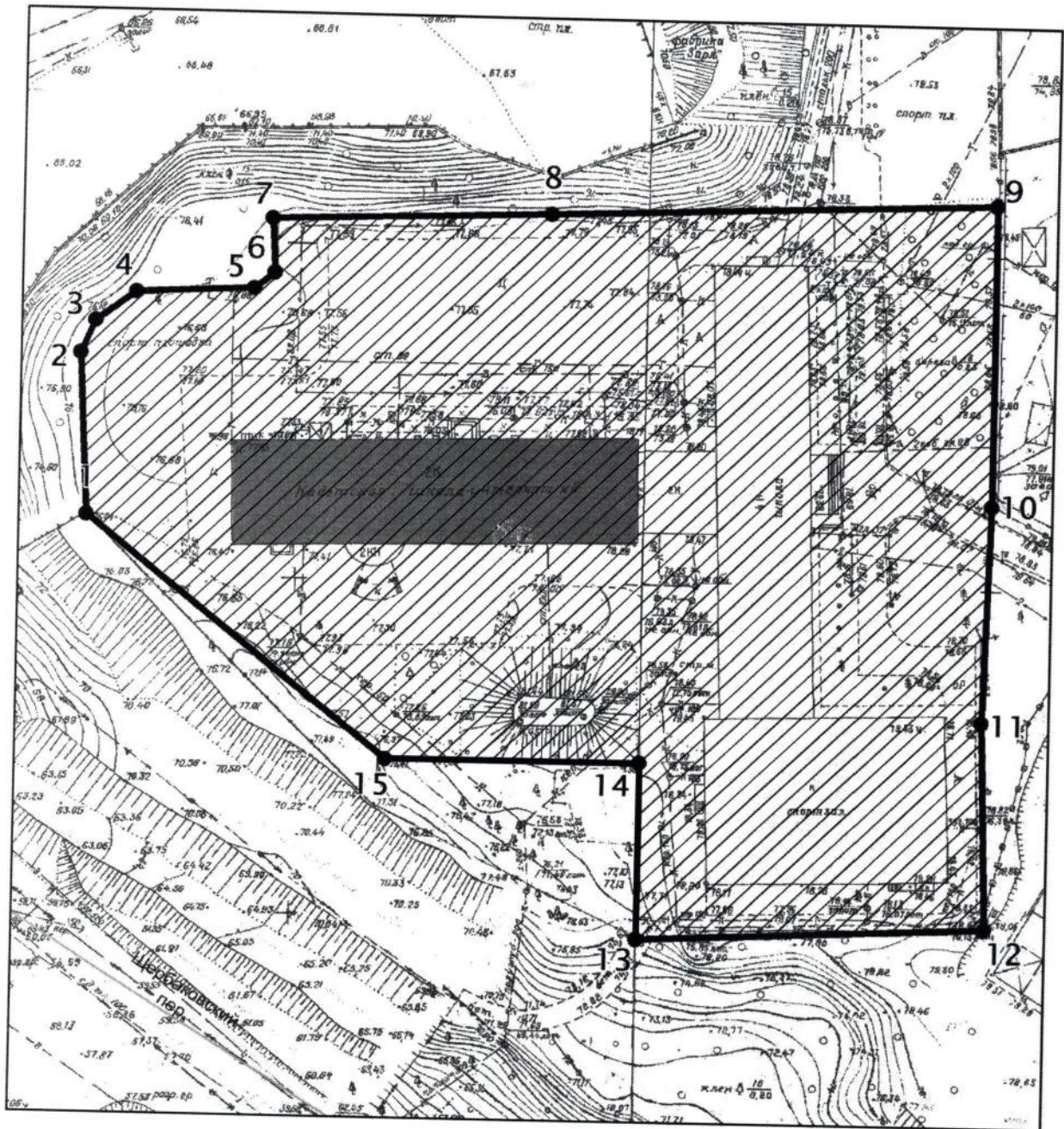
**юго-восточная часть:** по внутриквартальной границе участка (поворотные точки 3-2).

#### Таблица поворотных точек



границ территории объекта культурного наследия регионального значения «Дом, в котором в 1910–1943 гг. жил химик Богородский Алексей Яковлевич. Здесь в годы Великой Отечественной войны, находясь в эвакуации, жили в 1941–1942 гг. партийный и государственный деятель, литературовед Бонч–Бруевич Владимир Дмитриевич, геолог Белянкин Дмитрий Степанович, химик Пшеницын Николай Константинович и др.», 1910–1943 гг., 1941–1942 гг., расположенного по адресу: г.Казань, ул.Волкова, д.42

Координаты точки в местной системе координат (МСК-16)			Координаты точки во Всемирной геодезической системе координат 1984 года (WGS-84)	
№	X	Y	северная широта В	восточная долгота L
1.	475287,43	1306812,90	55° 47' 05.66"	49° 08' 25.01"
2.	475265,80	1306827,05	55° 47' 04.96"	49° 08' 25.82"
3.	475253,40	1306808,08	55° 47' 04.56"	49° 08' 24.73"
4.	475274,41	1306794,10	55° 47' 05.24"	49° 08' 23.93"

3. Карта (схема) границ территории объекта культурного наследия регионального значения «Дом Чемезова», 1798 г., расположенного по адресу: г.Казань, Катановский пер., д.1 (Школьный пер., д.1)



Условные обозначения:

-  объект культурного наследия
-  территория объекта культурного наследия

Топографический план объекта культурного наследия

**Картографическое описание** границ территории объекта культурного наследия регионального значения «Дом Чемезова», 1798 г., расположенного по адресу: г.Казань, Катановский пер., д.1 (Школьный пер., д.1)

Граница территории объекта культурного наследия регионального значения проходит следующим образом:

**юго-западная часть:** вдоль склона холма, по границе земельного участка (поворотные точки 13-14-15-1-2);

**северо-западная часть:** вдоль склона холма, по границе земельного участка (поворотные точки 2-3-4-5-6-7-8-9);

**северо-восточная часть:** по границе земельного участка (поворотные точки 9-10-11-12);

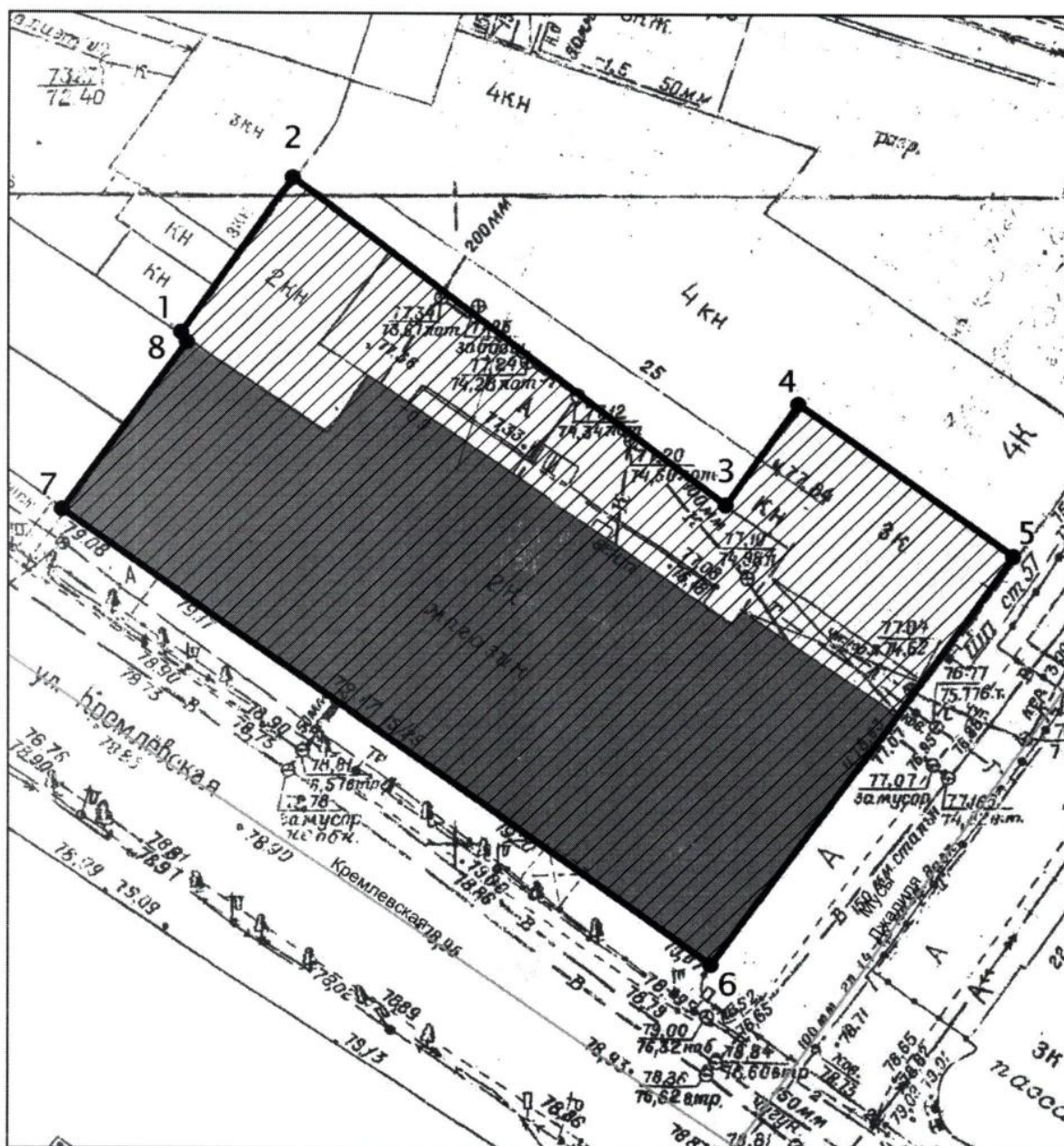
**юго-восточная часть:** по границе земельного участка (поворотные точки 12-13).

**Таблица поворотных точек**

границ территории объекта культурного наследия регионального значения «Дом Чемезова», 1798 г., расположенного по адресу: г.Казань, Катановский пер., д.1 (Школьный пер., д.1).

Координаты точки в местной системе координат (МСК-16)			Координаты точки во Всемирной геодезической системе координат 1984 года (WGS-84)	
№	X	Y	северная широта B	восточная долгота L
1.	475277,51	1306164,09	55° 47' 05.37"	49° 07' 47.78"
2.	475301,63	1306163,01	55° 47' 06.15"	49° 07' 47.72"
3.	475306,58	1306165,10	55° 47' 06.31"	49° 07' 47.84"
4.	475310,92	1306170,84	55° 47' 06.45"	49° 07' 48.17"
5.	475311,87	1306187,57	55° 47' 06.48"	49° 07' 49.13"
6.	475314,04	1306190,36	55° 47' 06.55"	49° 07' 49.29"
7.	475322,08	1306190,00	55° 47' 06.81"	49° 07' 49.27"
8.	475323,68	1306230,08	55° 47' 06.86"	49° 07' 51.57"
9.	475326,25	1306294,03	55° 47' 06.94"	49° 07' 55.24"
10.	475281,10	1306294,10	55° 47' 05.48"	49° 07' 55.24"
11.	475271,54	1306313,63	55° 47' 05.17"	49° 07' 56.36"
12.	475249,25	1306299,89	55° 47' 04.45"	49° 07' 55.57"
13.	475218,00	1306294,19	55° 47' 03.44"	49° 07' 55.24"
14.	475215,77	1306244,17	55° 47' 03.37"	49° 07' 52.37"
15.	475242,06	1306244,14	55° 47' 04.22"	49° 07' 52.37"
16.	475242,01	1306207,54	55° 47' 04.22"	49° 07' 50.27"

4. Карта (схема) границ территории объекта культурного наследия регионального значения «Дом Акчурина», первая половина XIX в., расположенного по адресу: г.Казань, ул.Кремлевская, д.15/25



Условные обозначения:

- объект культурного наследия
- территория объекта культурного наследия

Топографический план объекта культурного наследия



**Картографическое описание** границ территории объекта культурного наследия регионального значения «Дом Акчурина», первая половина XIX в., расположенного по адресу: г.Казань, ул.Кремлевская, д.15/25.

Граница территории объекта культурного наследия регионального значения проходит следующим образом:

**юго-западная часть:** по улице Кремлевская до пересечения с улицей М.Джалиля, по красной линии, по передней границе земельного участка (поворотные точки 7-6);

**северо-западная часть:** от улицы Кремлевская по боковой границе (поворотные точки 7-8-1-2);

**северо-восточная часть:** от улицы М.Джалиля по боковой границе (поворотные точки 2-3-4-5);

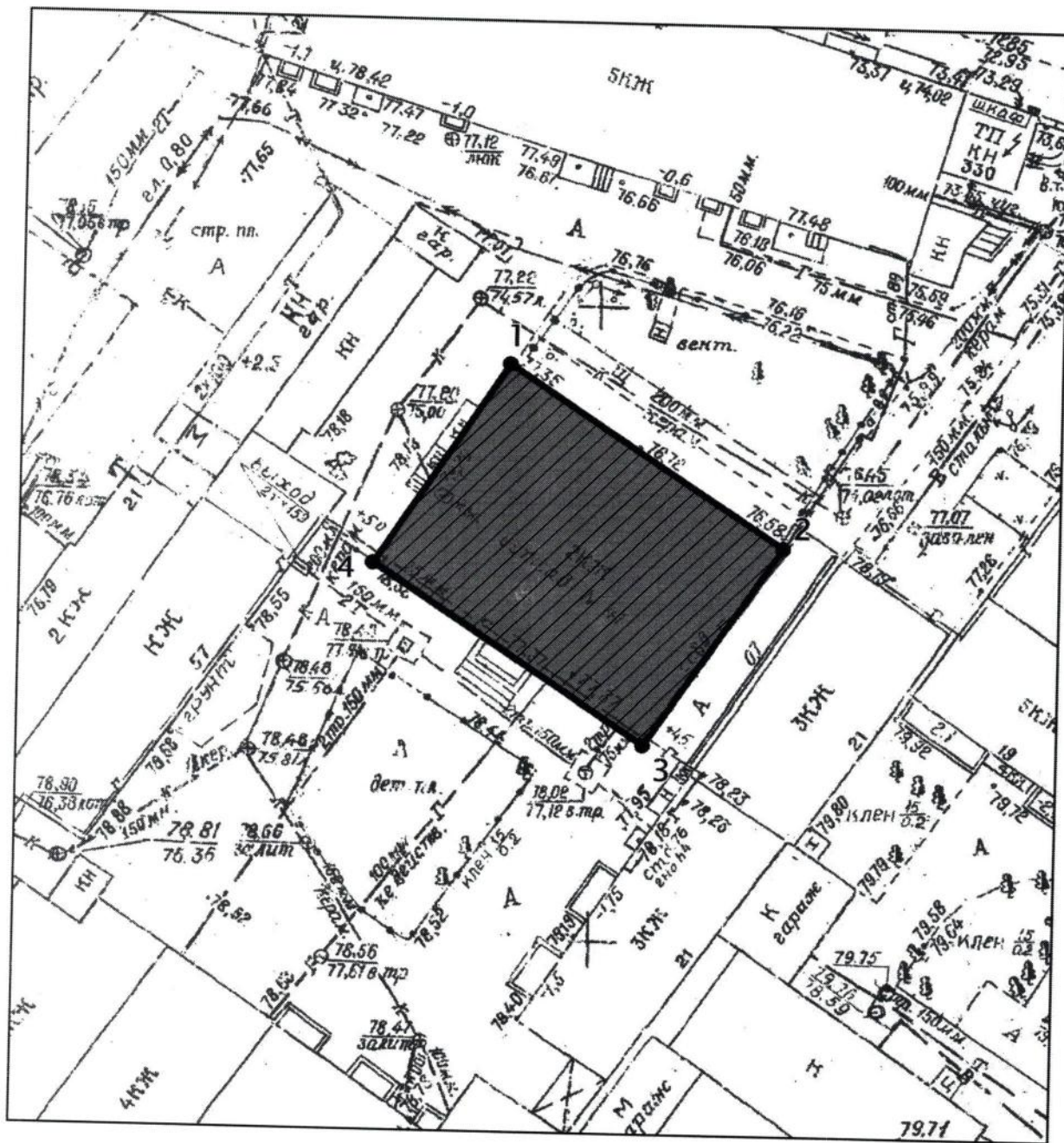
**юго-восточная часть:** по улице М.Джалиля до пересечения с улицей Кремлевская по красной линии по передней границе земельного участка (поворотные точки 6-5).

**Таблица поворотных точек**

границ территории объекта культурного наследия регионального значения «Дом Акчурина», первая половина XIX в., расположенного по адресу: г.Казань, ул.Кремлевская, д.15/25.

Координаты точки в местной системе координат (МСК-16)			Координаты точки во Всемирной геодезической системе координат 1984 года (WGS-84)	
№	X	Y	северная широта B	восточная долгота L
1.	476356,84	1305172,78	55° 47' 40.31"	49° 06' 50.97"
2.	476368,60	1305180,96	55° 47' 40.69"	49° 06' 51.44"
3.	476343,59	1305213,22	55° 47' 39.88"	49° 06' 53.29"
4.	476351,33	1305218,61	55° 47' 40.13"	49° 06' 53.60"
5.	476339,60	1305234,65	55° 47' 39.75"	49° 06' 54.52"
6.	476308,02	1305212,22	55° 47' 38.73"	49° 06' 53.23"
7.	476343,22	1305163,91	55° 47' 39.87"	49° 06' 50.46"
8.	476355,92	1305173,13	55° 47' 40.28"	49° 06' 50.99"

5. Карта (схема) границ территории объекта культурного наследия регионального значения «Флигель дома купца Черноярова», 1901 г., расположенного по адресу: г.Казань, ул.Кремлевская, д.21а



Условные обозначения:

- объект культурного наследия
- территория объекта культурного наследия

Топографический план объекта культурного наследия

**Картографическое описание** границ территории объекта культурного наследия регионального значения «Флигель дома купца Черноярова», 1901 г., расположенного по адресу: г.Казань, ул.Кремлевская, д.21а

Граница территории объекта культурного наследия федерального значения проходит следующим образом:

- юго-западная часть:** по границе главного фасада (поворотные точки 4-3);  
**северо-западная часть:** по боковой границе фасада (поворотные точки 4-1);  
**северо-восточная часть:** по границе главного фасада (поворотные точки 1-2);  
**юго-восточная часть:** по боковой границе фасада (поворотные точки 3-2).

**Таблица поворотных точек**

границ территории объекта культурного наследия регионального значения «Флигель дома купца Черноярова», 1901 г., расположенного по адресу: г.Казань, ул.Кремлевская, д.21а

Координаты точки в местной системе координат (МСК-16)			Координаты точки во Всемирной геодезической системе координат 1984 года (WGS-84)	
№	X	Y	северная широта В	восточная долгота L
1.	476312,81	1305336,26	55° 47' 38.88"	49° 07' 00.35"
2.	476298,61	1305357,36	55° 47' 38.42"	49° 07' 01.56"
3.	476283,13	1305346,93	55° 47' 37.92"	49° 07' 00.96"
4.	476297,03	1305326,18	55° 47' 38.37"	49° 06' 59.77"



**Картографическое описание** границ территории объекта культурного наследия регионального значения «Общественная молельня Поморского Согласия», конец XVIII в., первая половина XIX в., расположенного по адресу: г.Казань, ул. Мартына Межлаука, д.28

Граница территории объекта культурного наследия федерального значения проходит следующим образом:

**юго-западная часть:** от улицы Межлаук по боковой границе земельного участка (поворотные точки 6-7-8-1);

**северо-западная часть:** по внутриквартальной границе земельного участка (поворотные точки 1-2-3);

**северо-восточная часть:** от улицы Межлаук по боковой границе земельного участка (поворотные точки 5-4-3);

**юго-восточная часть:** по улице Марджани по красной линии по передней границе земельного участка (поворотные точки 6-5).

#### **Таблица поворотных точек**

границ территории объекта культурного наследия регионального значения «Общественная молельня Поморского Согласия», конец XVIII в., первая половина XIX в., расположенного по адресу: г.Казань, ул. Мартына Межлаука, д.28

Координаты точки в местной системе координат (МСК-16)			Координаты точки во Всемирной геодезической системе координат 1984 года (WGS-84)	
№	X	Y	северная широта В	восточная долгота L
1.	475107,89	1304501,16	55° 46' 59.95"	49° 06' 12.35"
2.	475112,23	1304506,38	55° 47' 00.09"	49° 06' 12.65"
3.	475123,68	1304515,61	55° 47' 00.46"	49° 06' 13.18"
4.	475102,05	1304536,89	55° 46' 59.76"	49° 06' 14.40"
5.	475097,73	1304542,47	55° 46' 59.62"	49° 06' 14.72"
6.	475076,06	1304526,64	55° 46' 58.92"	49° 06' 13.81"
7.	475090,27	1304507,97	55° 46' 59.38"	49° 06' 12.74"
8.	475092,13	1304510,24	55° 46' 59.44"	49° 06' 12.87"



**Картографическое описание** границ территории объекта культурного наследия регионального значения «Здание цеха ткацкой фабрики Шогиной», первая половина XIX в., расположенного по адресу: г.Казань, ул. Мартына Межлаука, д.28

Граница территории объекта культурного наследия федерального значения проходит следующим образом:

**юго-западная часть:** от улицы М.Межлаук по боковой границе земельного участка (поворотные точки 4-5-6);

**северо-западная часть:** по внутриквартальной границе (поворотные точки 6-1);

**северо-восточная часть:** от улицы М.Межлаук по боковой границе земельного участка (поворотные точки 3-2-1);

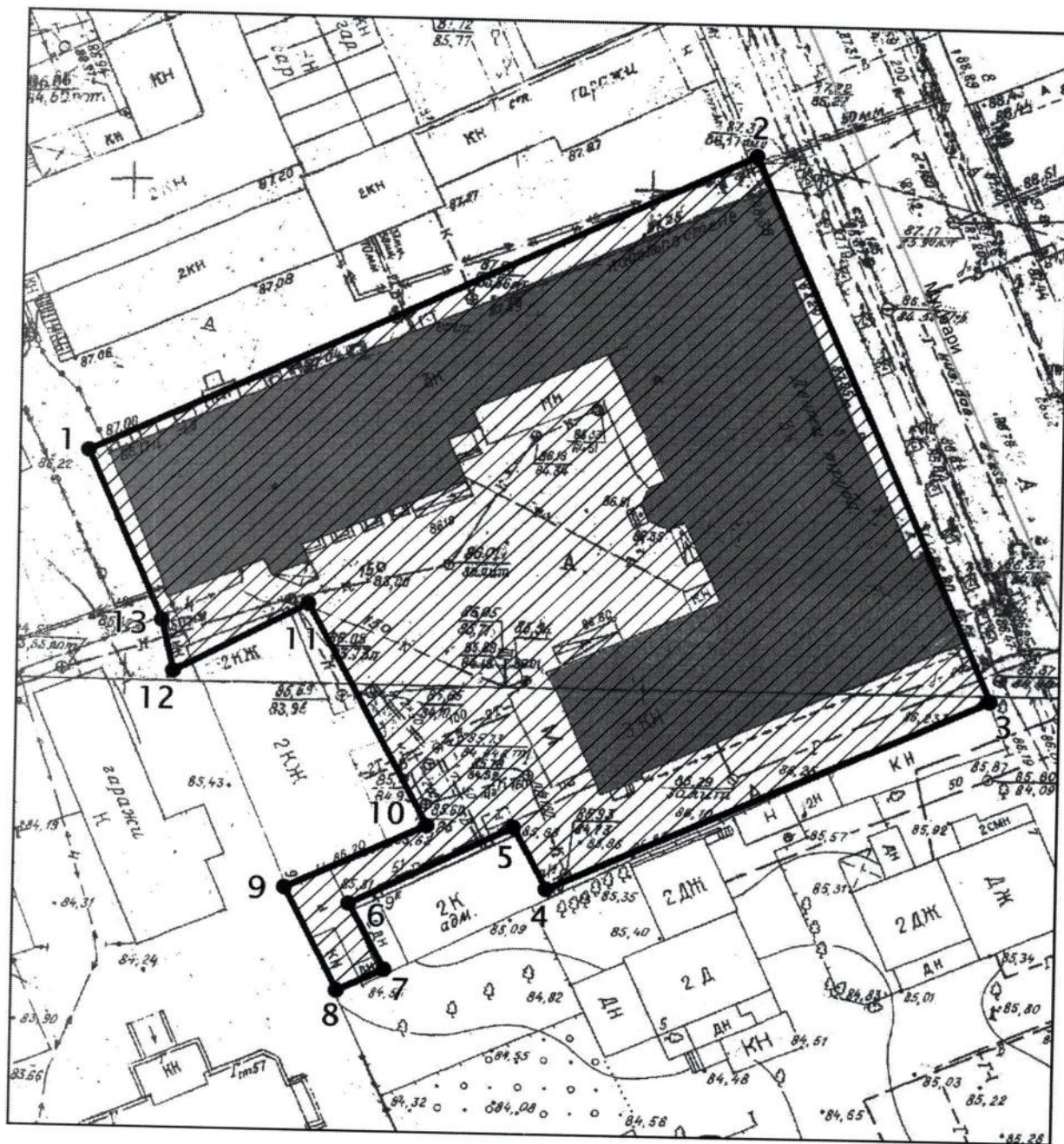
**юго-восточная часть:** по улице М.Межлаук по красной линии по передней границе земельного участка (поворотные точки 4-3).

**Таблица поворотных точек**

границ территории объекта культурного наследия регионального значения «Здание цеха ткацкой фабрики Шогиной», первая половина XIX в., расположенного по адресу: г.Казань, ул. Мартына Межлаука, д.28

Координаты точки в местной системе координат (МСК-16)			Координаты точки во Всемирной геодезической системе координат 1984 года (WGS-84)	
№	X	Y	северная широта В	восточная долгота L
1.	475144,73	1304535,80	55° 47' 01.14"	49° 06' 14.34"
2.	475126,19	1304552,38	55° 47' 00.54"	49° 06' 15.29"
3.	475118,78	1304558,84	55° 47' 00.30"	49° 06' 15.66"
4.	475097,73	1304543,00	55° 46' 59.62"	49° 06' 14.75"
5.	475102,05	1304537,07	55° 46' 59.76"	49° 06' 14.41"
6.	475123,68	1304515,78	55° 47' 00.46"	49° 06' 13.19"

8. Карта (схема) границ территории объекта культурного наследия регионального значения «Удельное ведомство», 1909 г., расположенного по адресу: г.Казань, ул. Муштары, д.9



Условные обозначения:

- объект культурного наследия
- территория объекта культурного наследия

Топографический план объекта культурного наследия



**Картографическое описание** границ территории объекта культурного наследия регионального значения «Удельное ведомство», 1909 г., расположенного по адресу: г.Казань, ул. Муштари, д.9

Граница территории объекта культурного наследия федерального значения проходит следующим образом:

**юго-западная часть:** по внутриквартальной границе земельного участка (поворотные точки 1-13-12-11-10-9-8);

**северо-западная часть:** от улицы Муштари по боковой границе земельного участка (поворотные точки 2-1);

**северо-восточная часть:** по улице Муштари по красной линии по передней границе земельного участка (поворотные точки 2-3);

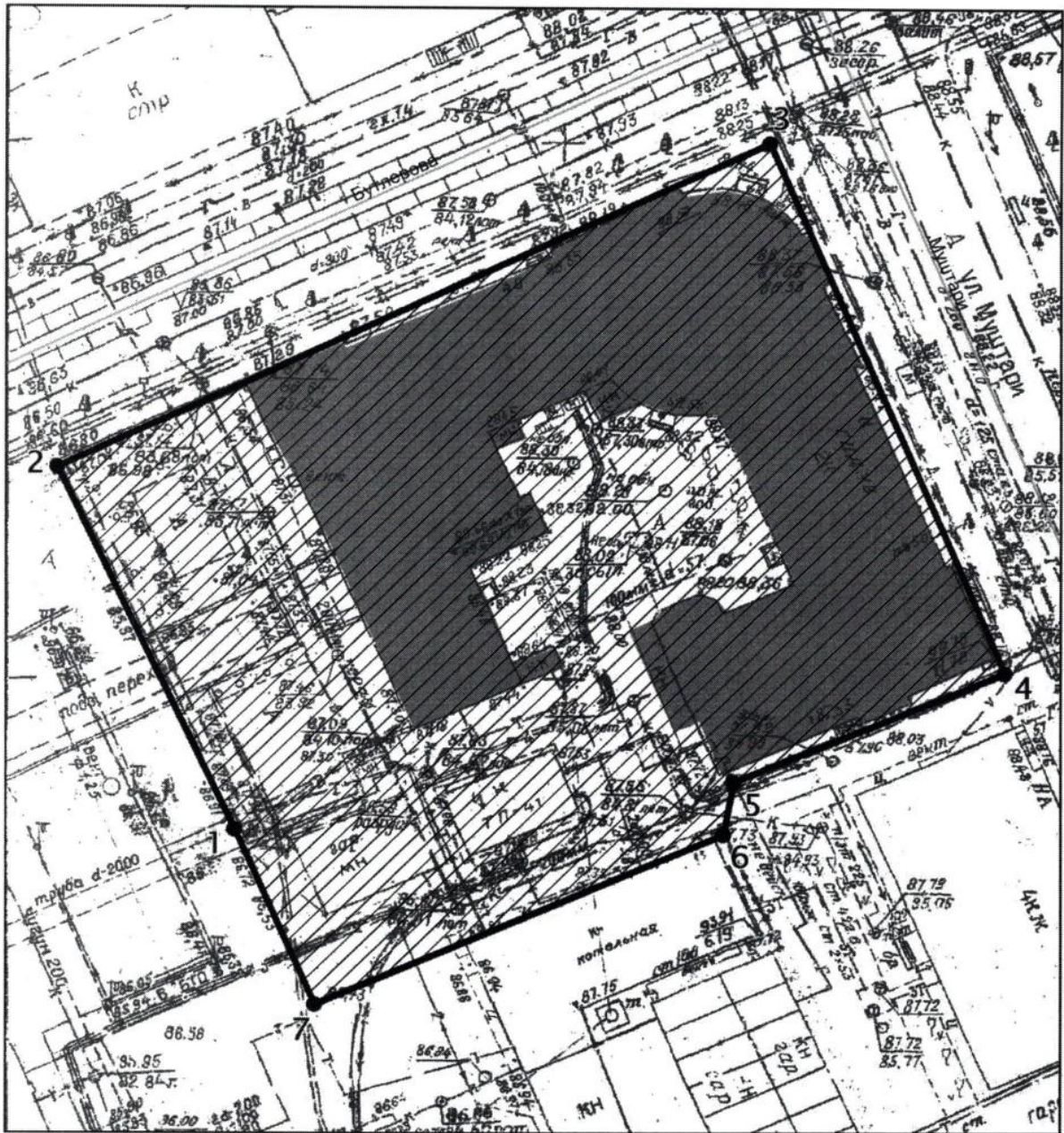
**юго-восточная часть:** от улицы Муштари по боковой границе земельного участка (поворотные точки 3-4-5-6-7-8).

**Таблица поворотных точек**

границ территории объекта культурного наследия регионального значения «Удельное ведомство», 1909 г., расположенного по адресу: г.Казань, ул. Муштари, д.9.

Координаты точки в местной системе координат (МСК-16)			Координаты точки во Всемирной геодезической системе координат 1984 года (WGS-84)	
№	X	Y	северная широта В	восточная долгота L
1.	475686,99	1306597,25	55° 47' 18.59"	49° 08' 12.67"
2.	475618,38	1306627,15	55° 47' 16.37"	49° 08' 14.38"
3.	475588,29	1306564,64	55° 47' 15.40"	49° 08' 10.79"
4.	475598,48	1306559,40	55° 47' 15.73"	49° 08' 10.49"
5.	475619,81	1306548,56	55° 47' 16.42"	49° 08' 09.87"
6.	475625,06	1306547,33	55° 47' 16.59"	49° 08' 09.80"
7.	475656,28	1306533,69	55° 47' 17.60"	49° 08' 09.02"

9. Карта (схема) границ территории объекта культурного наследия регионального значения «Казанское отделение Дворянского земельного банка», 1914 г., расположенного по адресу: г.Казань, ул. Муштары, д.11/40



Условные обозначения:

- объект культурного наследия
- территория объекта культурного наследия

Топографический план объекта культурного наследия

**Картографическое описание** границ территории объекта культурного наследия регионального значения «Казанское отделение Дворянского земельного банка», 1914 г., расположенного по адресу: г.Казань, ул. Муштари, д.11/40

Граница территории объекта культурного наследия регионального значения проходит следующим образом:

**юго-западная часть:** от улицы Бутлерова по боковой границе земельного участка (поворотные точки 2-1-7);

**северо-западная часть:** по улице Бутлерова до пересечения с улицей Муштари по красной линии по передней границе земельного участка (поворотные точки 2-3);

**северо-восточная часть:** по улице Муштари до пересечения с улицей Бутлерова по красной линии по передней границе земельного участка (поворотные точки 4-3);

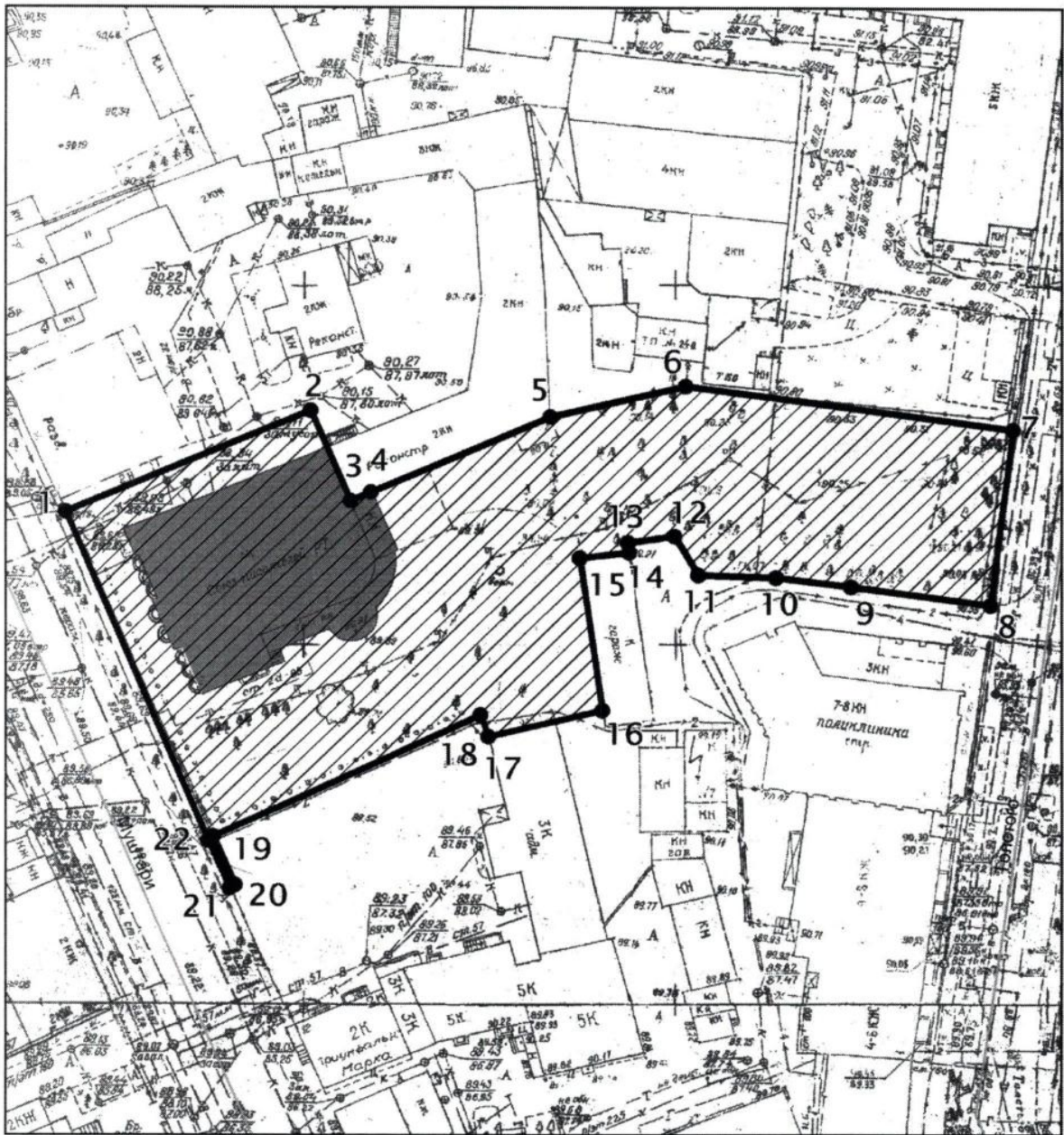
**юго-восточная часть:** от улицы Муштари по боковой границе земельного участка (поворотные точки 4-5-6-7).

**Таблица поворотных точек**

границ территории объекта культурного наследия регионального значения «Казанское отделение Дворянского земельного банка», 1914 г., расположенного по адресу: г.Казань, ул. Муштари, д.11/40

Координаты точки в местной системе координат (МСК-16)			Координаты точки во Всемирной геодезической системе координат 1984 года (WGS-84)	
№	X	Y	северная широта В	восточная долгота L
1.	475704,81	1306514,11	55° 47' 19.17"	49° 08' 07.90"
2.	475738,49	1306498,20	55° 47' 20.26"	49° 08' 06.99"
3.	475768,73	1306562,10	55° 47' 21.23"	49° 08' 10.66"
4.	475719,45	1306583,27	55° 47' 19.64"	49° 08' 11.87"
5.	475709,20	1306559,06	55° 47' 19.31"	49° 08' 10.48"
6.	475704,25	1306558,02	55° 47' 19.15"	49° 08' 10.42"
7.	475688,43	1306521,45	55° 47' 18.64"	49° 08' 08.32"

10. Карта (схема) границ территории объекта культурного наследия регионального значения «Дом Оконишников», начало XX в., расположенного по адресу: г.Казань, ул. Муштары, д.14



Условные обозначения:

- объект культурного наследия
- территория объекта культурного наследия

Топографический план объекта культурного наследия

**Картографическое описание** границ территории объекта культурного наследия регионального значения «Дом Оконишникова», начало XX в., расположенного по адресу: г.Казань, ул. Муштари, д.14

Граница территории объекта культурного наследия регионального значения проходит следующим образом:

**юго-западная часть:** по улице Муштари по красной линии по передней границе участка (поворотные точки 1-22-21);

**северо-западная часть:** от улицы Муштари до улицы Толстого по боковой границе участка (поворотные точки 1-2-3-4-5-6-7);

**северо-восточная часть:** по улице Толстого по красной линии по передней границе участка (поворотные точки 7-8);

**юго-восточная часть:** от улицы Муштари до улицы Толстого по боковой границе участка (поворотные точки 21-20-19-18-17-16-15-14-13-12-11-10-9-8).

**Таблица поворотных точек**

границ территории объекта культурного наследия регионального значения «Дом Оконишникова, начало XX века», расположенного по адресу: г.Казань, ул. Муштари, д.14

Координаты точки в местной системе координат (МСК-16)			Координаты точки во Всемирной геодезической системе координат 1984 года (WGS-84)	
№	X	Y	северная широта В	восточная долгота L
1.	475937,38	1306511,67	55° 47' 26.69"	49° 08' 07 78"
2.	475951,65	1306544,41	55° 47' 27.15"	49° 08' 09.66"
3.	475938,98	1306549,66	55° 47' 26.74"	49° 08' 09.96"
4.	475940,22	1306552,44	55° 47' 26.78"	49° 08' 10.12"
5.	475950,77	1306576,65	55° 47' 27.12"	49° 08' 11.51"
6.	475955,13	1306594,94	55° 47' 27.26"	49° 08' 12.56"
7.	475949,01	1306638,68	55° 47' 27.06"	49° 08' 15.07"
8.	475924,57	1306635,76	55° 47' 26.27"	49° 08' 14.90"
9.	475927,02	1306616,76	55° 47' 26.35"	49° 08' 13.81"
10.	475928,24	1306606,83	55° 47' 26.39"	49° 08' 13.24"
11.	475928,84	1306596,54	55° 47' 26.41"	49° 08' 12.65"
12.	475934,10	1306593,40	55° 47' 26.58"	49° 08' 12.47"
13.	475933,18	1306587,14	55° 47' 26.55"	49° 08' 12.11"
14.	475931,61	1306587,31	55° 47' 26.50"	49° 08' 12.12"
15.	475930,98	1306580,51	55° 47' 26.48"	49° 08' 11.73"
16.	475909,96	1306583,68	55° 47' 25.80"	49° 08' 11.91"
17.	475906,22	1306568,35	55° 47' 25.68"	49° 08' 11.03"

18.	475909,31	1306567,13	55° 47' 25.78"	49° 08' 10.96"
19.	475892,25	1306531,60	55° 47' 25.23"	49° 08' 08.92"
20.	475885,45	1306534,40	55° 47' 25.01"	49° 08' 09.08"
21.	475884,96	1306533,67	55° 47' 24.99"	49° 08' 09.04"
22.	475891,63	1306530,91	55° 47' 25.21"	49° 08' 08.88"



**Картографическое описание** границ территории объекта культурного наследия регионального значения «Дом З.Б.Усманова – Б.– Ф.Х.Апанаевой», 1853 г., расположенного по адресу: г.Казань, ул. Каюма Насыри, д.40

Граница территории объекта культурного наследия регионального значения проходит следующим образом:

**юго-западная часть:** по внутриквартальной границе участка (поворотные точки 2-1);

**северо-западная часть:** от улицы К.Насыри по боковой границе участка (поворотные точки 3-2);

**северо-восточная часть:** по улице К.Насыри, по красной линии, по передней границе участка (поворотные точки 3-4);

**юго-восточная часть:** от улицы К.Насыри по боковой границе участка (поворотные точки 4-1).

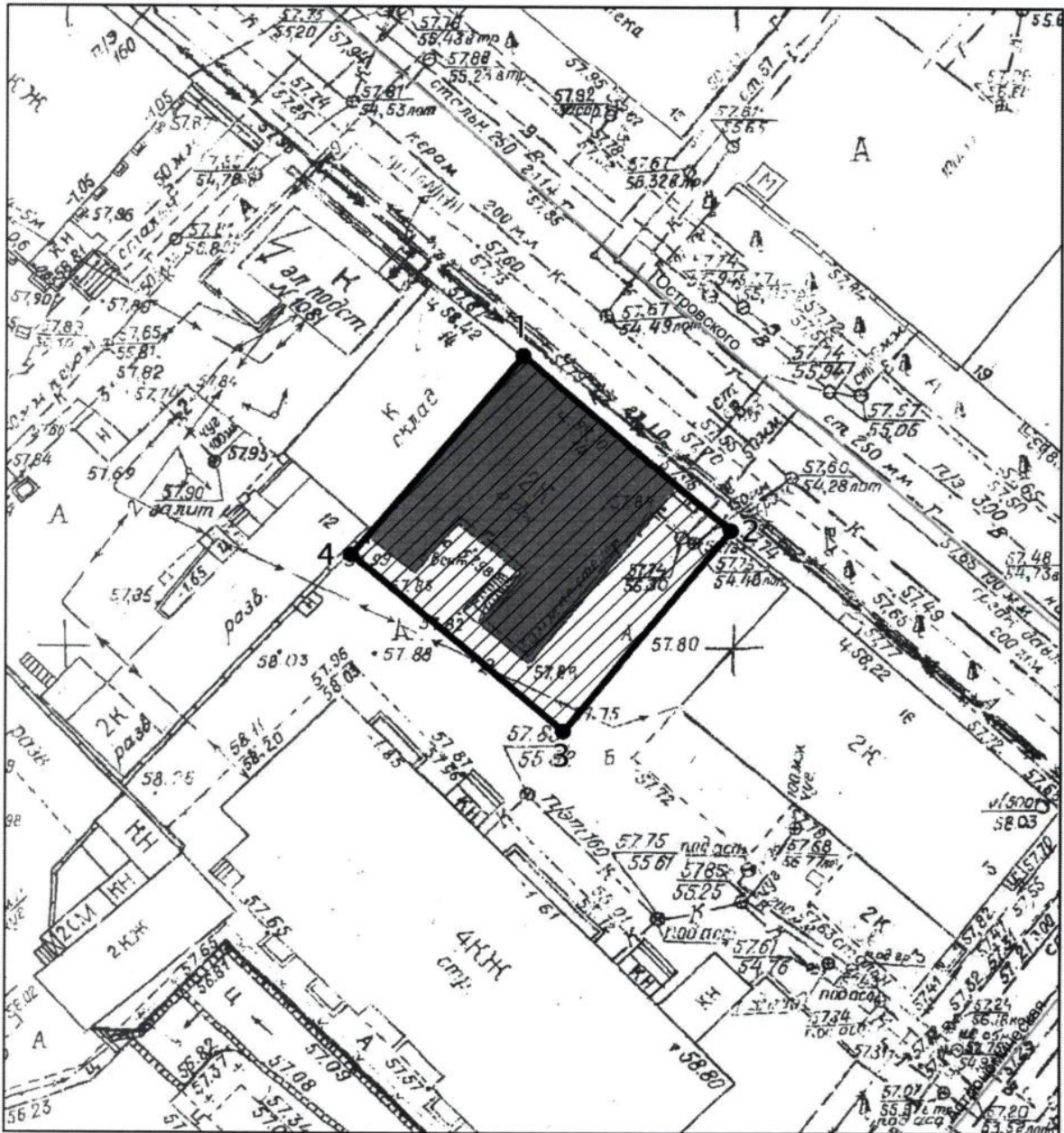
**Таблица поворотных точек**

границ территории объекта культурного наследия регионального значения «Дом З.Б.Усманова – Б.– Ф.Х.Апанаевой», 1853 г., расположенного по адресу: г.Казань, ул. Каюма Насыри, д.40



Координаты точки в местной системе координат (МСК-16)			Координаты точки во Всемирной геодезической системе координат 1984 года (WGS-84)	
№	X	Y	северная широта В	восточная долгота L
1.	474414,40	1305429,95	55° 46' 37.4932"	49° 07' 5.5940"
2.	474424,86	1305479,41	55° 46' 37.8294"	49° 07' 8.4322"
3.	474395,80	1305488,13	55° 46' 36.8895"	49° 07' 8.9304"
4.	474393,15	1305469,30	55° 46' 36.8045"	49° 07' 7.8500"
5.	474390,49	1305457,45	55° 46' 36.7190"	49° 07' 7.1700"
6.	474388,35	1305443,65	55° 46' 36.6503"	49° 07' 6.3781"
7.	474387,58	1305438,74	55° 46' 36.6256"	49° 07' 6.0964"
8.	474387,01	1305435,18	55° 46' 36.6074"	49° 07' 5.8921"



**12.Карта (схема) границ территории объекта культурного наследия**  
 регионального значения «Дом Бердникова В.О. – Максуди С.Н.», 1913 – 1918 гг.,  
 расположенного по адресу: г.Казань, ул. Островского, д.14



Условные обозначения:

-  объект культурного наследия
-  территория объекта культурного наследия

Топографический план объекта культурного наследия

**Картографическое описание** границ территории объекта культурного наследия регионального значения «Дом Бердникова В.О. – Максуди С.Н.», 1913 – 1918 гг., расположенного по адресу: г.Казань, ул. Островского, д.14

Граница территории объекта культурного наследия регионального значения проходит следующим образом:

**юго-западная часть:** по внутриквартальной границе земельного участка (поворотные точки 4-3);

**северо-западная часть:** от улицы Островского по боковой границе земельного участка (поворотные точки 1-4);

**северо-восточная часть:** по улице Островского по красной линии по передней границе земельного участка (поворотные точки 1-2);

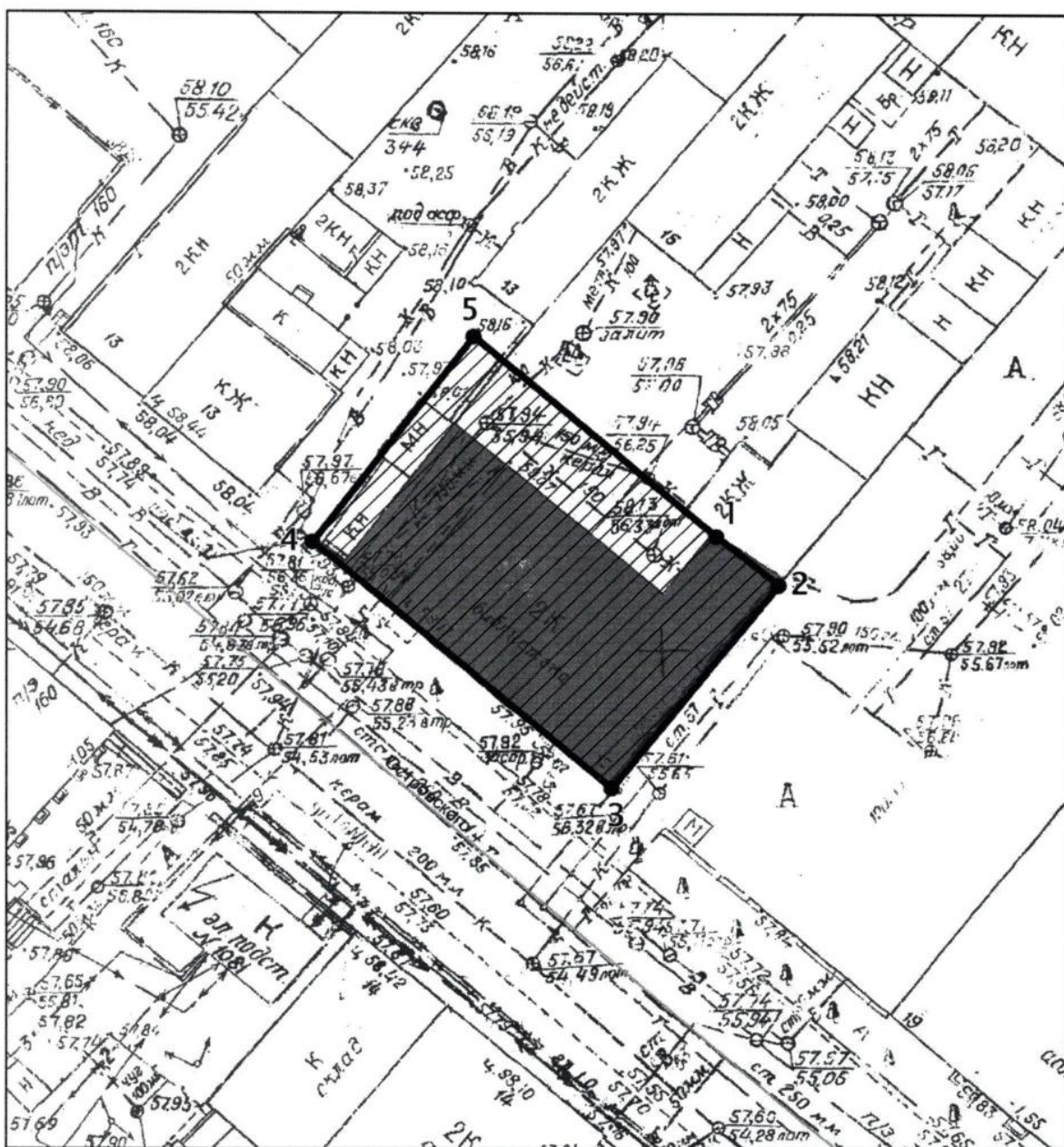
**юго-восточная часть:** от улицы Островского по боковой границе земельного участка (поворотные точки 2-3).

#### **Таблица поворотных точек**



границ территории объекта культурного наследия регионального значения «Дом Бердникова В.О. – Максуди С.Н.», 1913 – 1918 гг., расположенного по адресу: г.Казань, ул. Островского, д.14

Координаты точки в местной системе координат (МСК-16)			Координаты точки во Всемирной геодезической системе координат 1984 года (WGS-84)	
№	X	Y	северная широта В	восточная долгота L
1.	475740,16	1305177,86	55° 47' 20.37"	49° 06' 51.22"
2.	475726,57	1305193,38	55° 47' 19.93"	49° 06' 52.11"
3.	475710,78	1305181,03	55° 47' 19.42"	49° 06' 51.40"
4.	475724,68	1305164,98	55° 47' 19.87"	49° 06' 50.48"

**13. Карта (схема) границ территории объекта культурного наследия регионального значения «Дом, где с 1928 г. по 1942 г. жил классик татарской литературы писатель Шариф Камал», 1928 – 1942 гг., расположенного по адресу: г.Казань, ул. Островского, д.15**



Условные обозначения:

-  объект культурного наследия
-  территория объекта культурного наследия

Топографический план объекта культурного наследия

**Картографическое описание** границ территории объекта культурного наследия регионального значения «Дом, где с 1928 г. по 1942 г. жил классик татарской литературы писатель Шариф Камал», 1928 – 1942 гг., расположенного по адресу: г.Казань, ул. Островского, д.15

Граница территории объекта культурного наследия регионального значения проходит следующим образом:

**юго-западная часть:** по улице Островского по красной линии по передней границе земельного участка (поворотные точки 4-3);

**северо-западная часть:** от улицы Островского по боковой границе земельного участка (поворотные точки 4-5);

**северо-восточная часть:** по внутриквартальной границе земельного участка (поворотные точки 5-2).

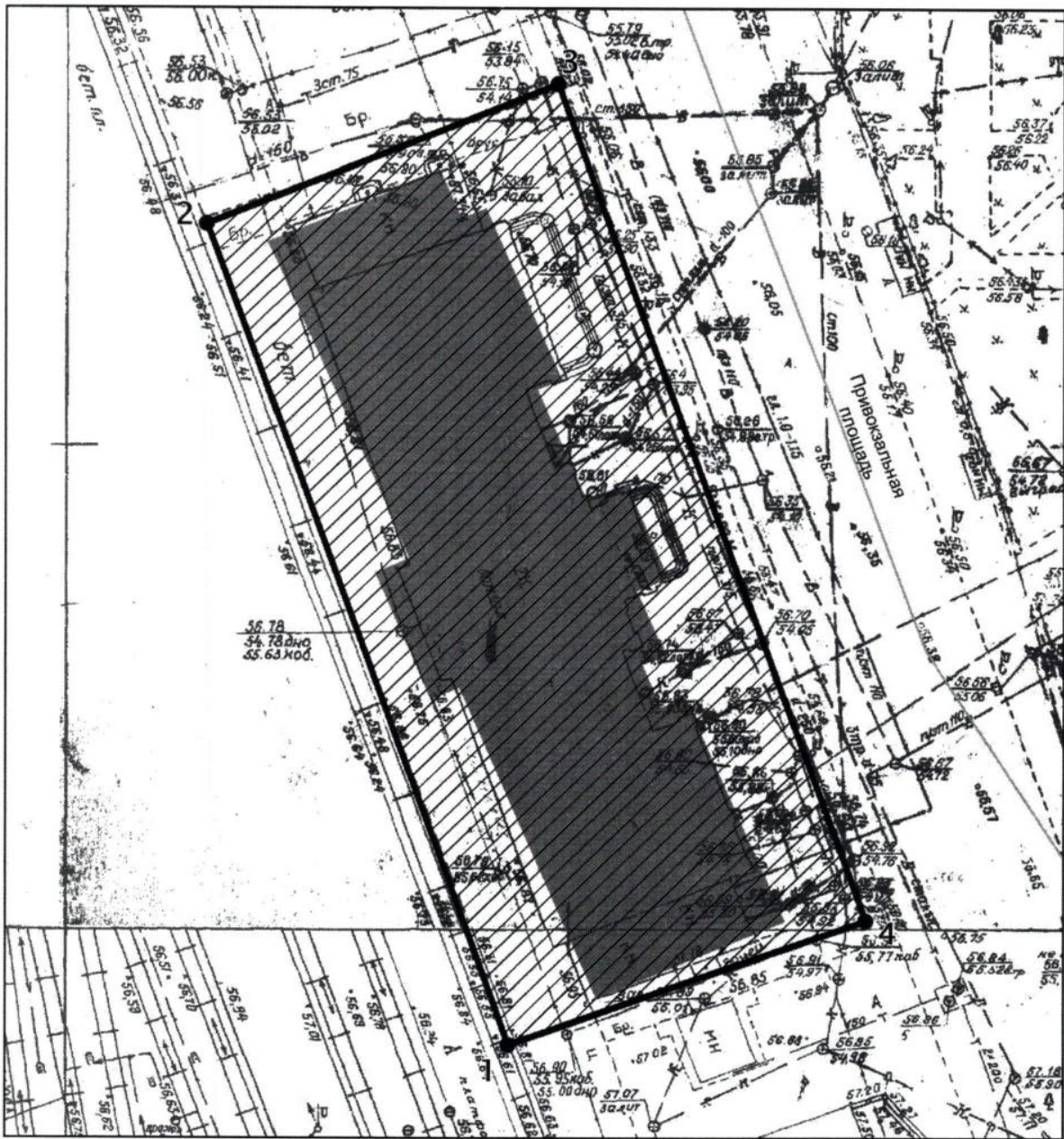
**юго-восточная часть:** от улицы Островского по боковой границе земельного участка (поворотные точки 3-2).

#### Таблица поворотных точек

границ территории объекта культурного наследия регионального значения «Дом, где с 1928 г. по 1942 г. жил классик татарской литературы писатель Шариф Камал», 1928 – 1942 гг., расположенного по адресу: г.Казань, ул. Островского, д.15

Координаты точки в местной системе координат (МСК-16)			Координаты точки во Всемирной геодезической системе координат 1984 года (WGS-84)	
№	X	Y	северная широта B	восточная долгота L
1.	475756,87	1305189,86	55° 47' 20.91"	49° 06' 51.91"
2.	475774,17	1305169,80	55° 47' 21.47"	49° 06' 50.76"
3.	475827,72	1305212,78	55° 47' 23.20"	49° 06' 53.23"
4.	475822,47	1305218,54	55° 47' 23.03"	49° 06' 53.56"
5.	475810,43	1305232,49	55° 47' 22.64"	49° 06' 54.36"

14.Карта (схема) границ территории объекта культурного наследия регионального значения «Здание железнодорожного вокзала», 1900 г., расположенного по адресу: г.Казань, Привокзальная площадь



Условные обозначения:

- объект культурного наследия
- территория объекта культурного наследия

Топографический план объекта культурного наследия

**Картографическое описание** границ территории объекта культурного наследия регионального значения «Здание железнодорожного вокзала», 1900 г., расположенного по адресу: г.Казань, Привокзальная площадь

Граница территории объекта культурного наследия регионального значения проходит следующим образом:

**юго-западная часть:** вдоль железнодорожных путей (поворотные точки 1-2);

**северо-западная часть:** от Привокзальной площади по боковой границе (2-3);

**северо-восточная часть:** вдоль Привокзальной площади по красной линии по передней границе (поворотные точки 3-4);

**юго-восточная часть:** от Привокзальной площади по боковой границе (1-4).

**Таблица поворотных точек**

границ территории объекта культурного наследия регионального значения «Здание железнодорожного вокзала», 1900 г., расположенного по адресу: г.Казань, Привокзальная площадь

Координаты точки в местной системе координат (МСК-16)			Координаты точки во Всемирной геодезической системе координат 1984 года (WGS-84)	
№	X	Y	северная широта B	восточная долгота L
1.	475604,68	1304287,71	55° 47' 16.02"	49° 06' 00.13"
2.	475689,39	1304257,66	55° 47' 18.76"	49° 05' 58.41"
3.	475703,65	1304292,50	55° 47' 19.22"	49° 06' 00.41"
4.	475617,40	1304323,25	55° 47' 16.43"	49° 06' 02.17"



**Картографическое описание** границ территории объекта культурного наследия регионального значения «Дом Перцова Э.П., где в 1833 году бывал Пушкин Александр Сергеевич и в 1830 – 1840 годах бывал Щепкин Михаил Семенович», 1833 г., 1830 – 1840 гг., расположенного по адресу: г.Казань, ул. Профсоюзная, д.23

Граница территории объекта культурного наследия регионального значения проходит следующим образом:

**юго-западная часть:** по улице Профсоюзная по красной линии по передней границе земельного участка (поворотные точки 1-10);

**северо-западная часть:** от улицы Профсоюзная по боковой границе земельного участка (поворотные точки 1-2);

**северо-восточная часть:** по внутриквартальной границе земельного участка (поворотные точки 2-3-4-5-6-7-8-9);

**юго-восточная часть:** от улицы Профсоюзная по боковой границе земельного участка (поворотные точки 10-9).

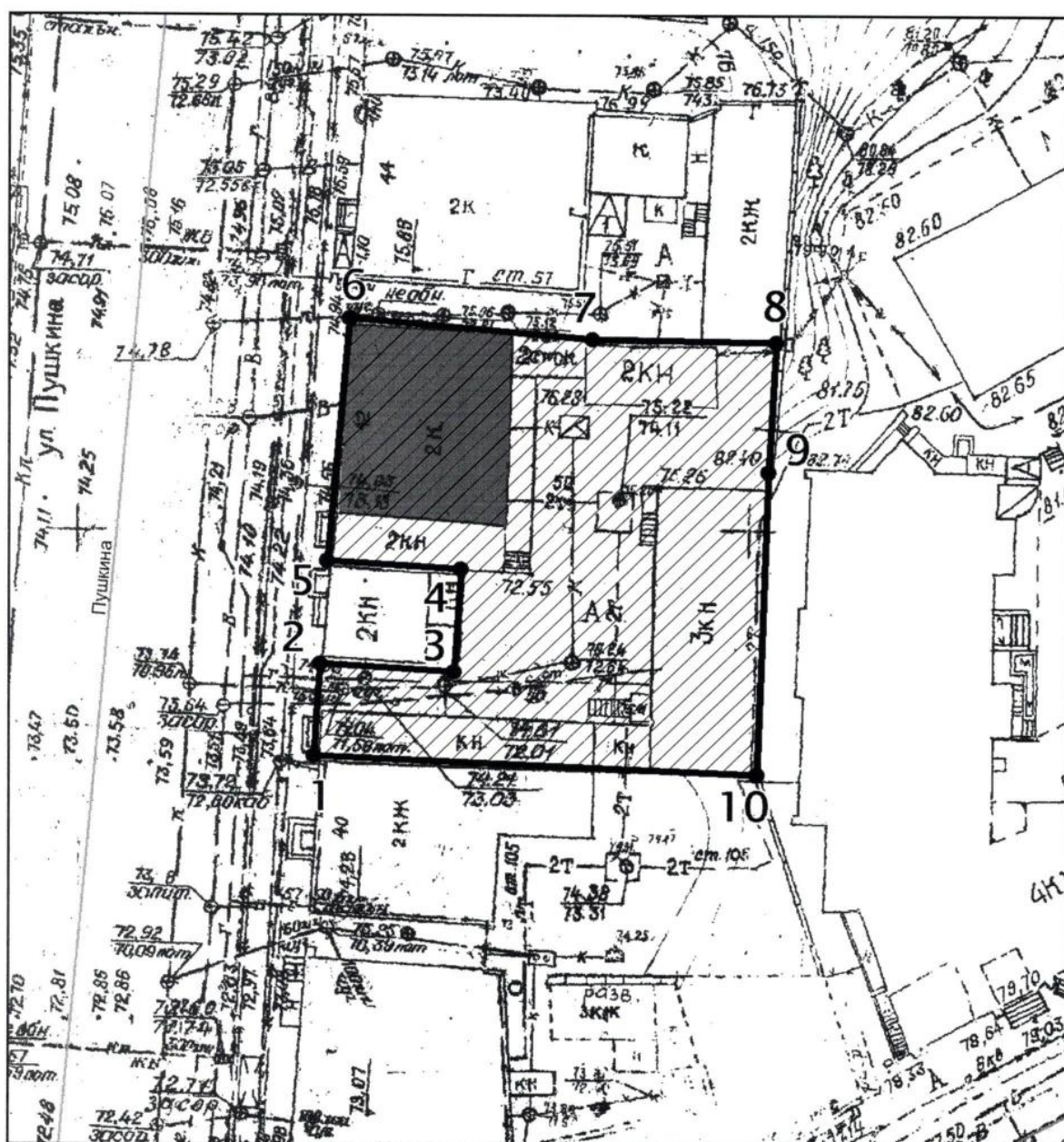
**Таблица поворотных точек**

границ территории объекта культурного наследия регионального значения «Дом Перцова Э.П., где в 1833 году бывал Пушкин Александр Сергеевич и в 1830 – 1840 годах бывал Щепкин Михаил Семенович», 1833 г., 1830 – 1840 гг., расположенного по адресу: г.Казань, ул. Профсоюзная, д.23

Координаты точки в местной системе координат (МСК-16)			Координаты точки во Всемирной геодезической системе координат 1984 года (WGS-84)	
№	X	Y	северная широта В	восточная долгота L
1.	475690,97	1305669,84	55° 47' 18.76"	49° 07' 19.45"
2.	475701,18	1305678,02	55° 47' 19.09"	49° 07' 19.92"
3.	475697,48	1305683,08	55° 47' 18.97"	49° 07' 20.21"
4.	475696,39	1305682,14	55° 47' 18.93"	49° 07' 20.16"
5.	475692,69	1305686,85	55° 47' 18.82"	49° 07' 20.43"
6.	475694,84	1305688,56	55° 47' 18.88"	49° 07' 20.52"
7.	475687,29	1305697,56	55° 47' 18.64"	49° 07' 21.04"
8.	475682,03	1305697,74	55° 47' 18.47"	49° 07' 21.05"
9.	475680,49	1305699,31	55° 47' 18.42"	49° 07' 21.14"
10.	475671,82	1305692,00	55° 47' 18.14"	49° 07' 20.72"



**16.Карта (схема) границ территории объекта культурного наследия регионального значения «Дом В.А. Сбоева – И.Г. Стадлера», 1850 г., расположенного по адресу: г.Казань, ул. Пушкина, д.42**



Условные обозначения:

- объект культурного наследия
- территория объекта культурного наследия

Топографический план объекта культурного наследия

**Картографическое описание** границ территории объекта культурного наследия  
регионального значения «Дом В.А. Сбоева – И.Г. Стадлера», 1850 г.,  
расположенного по адресу: г.Казань, ул. Пушкина, д.42

Граница территории объекта культурного наследия регионального значения проходит следующим образом:

**юго-западная часть:** от улицы Пушкина по боковой границе земельного участка (поворотные точки 1-10);

**северо-западная часть:** по улице Пушкина, по красной линии, по передней границе земельного участка (поворотные точки 1-2-3-4-5-6);

**северо-восточная часть:** от улицы Пушкина по боковой границе земельного участка (поворотные точки 6-7-8);

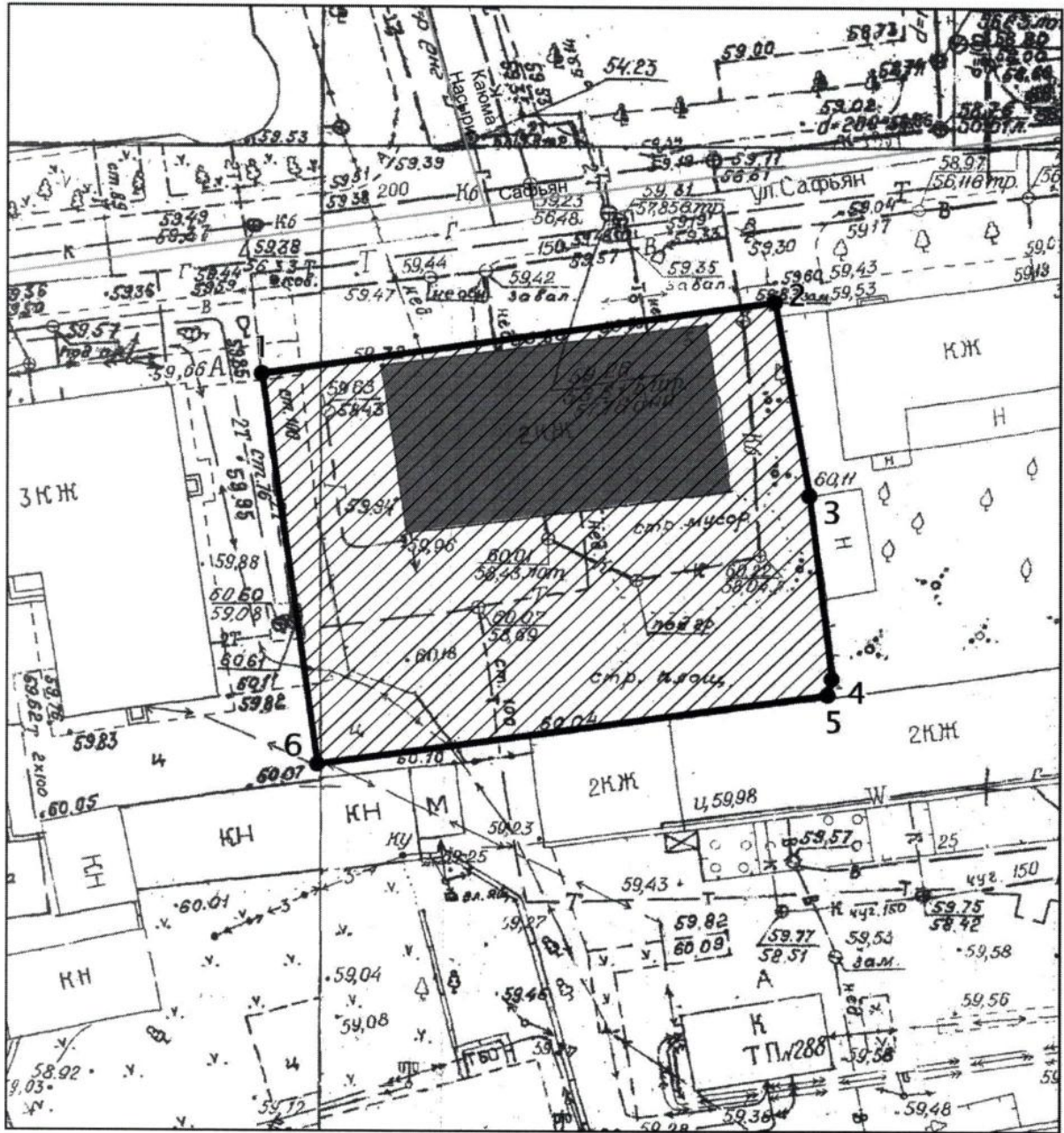
**юго-восточная часть:** по внутриквартальной границе земельного участка (поворотные точки 8-9-10).

**Таблица поворотных точек**

границ территории объекта культурного наследия регионального значения «Дом  
В.А. Сбоева – И.Г. Стадлера», 1850 г., расположенного по адресу: г.Казань,  
ул. Пушкина, д.42

Координаты точки в местной системе координат (МСК-16)			Координаты точки во Всемирной геодезической системе координат 1984 года (WGS-84)	
№	X	Y	северная широта B	восточная долгота L
1.	476200,59	1305860,68	55° 47' 35.23"	49° 07' 30.44"
2.	476207,70	1305861,19	55° 47' 35.46"	49° 07' 30.47"
3.	476215,74	1305861,71	55° 47' 35.72"	49° 07' 30.50"
4.	476234,61	1305863,25	55° 47' 36.33"	49° 07' 30.59"
5.	476232,78	1305881,37	55° 47' 36.27"	49° 07' 31.63"
6.	476232,49	1305895,14	55° 47' 36.26"	49° 07' 32.42"
7.	476222,59	1305894,45	55° 47' 35.94"	49° 07' 32.38"
8.	476199,08	1305893,79	55° 47' 35.18"	49° 07' 32.34"

17.Карта (схема) границ территории объекта культурного наследия регионального значения «Дом Апанаевых», XVIII в., расположенного по адресу: г.Казань, ул. Сафьян, д.5



Условные обозначения:

- объект культурного наследия
- территория объекта культурного наследия

Топографический план объекта культурного наследия

**Картографическое описание** границ территории объекта культурного наследия регионального значения «Дом Апанаевых», XVIII в., расположенного по адресу: г.Казань, ул. Сафьян, д.5

Граница территории объекта культурного наследия регионального значения проходит следующим образом:

**юго-западная часть:** от улицы Сафьян по боковой границе земельного участка (поворотные точки 1-6);

**северо-западная часть:** по улице Сафьян по красной линии по передней границе земельного участка (поворотные точки 1-2);

**северо-восточная часть:** от улицы Сафьян по боковой границе земельного участка (поворотные точки 2-3-4-5);

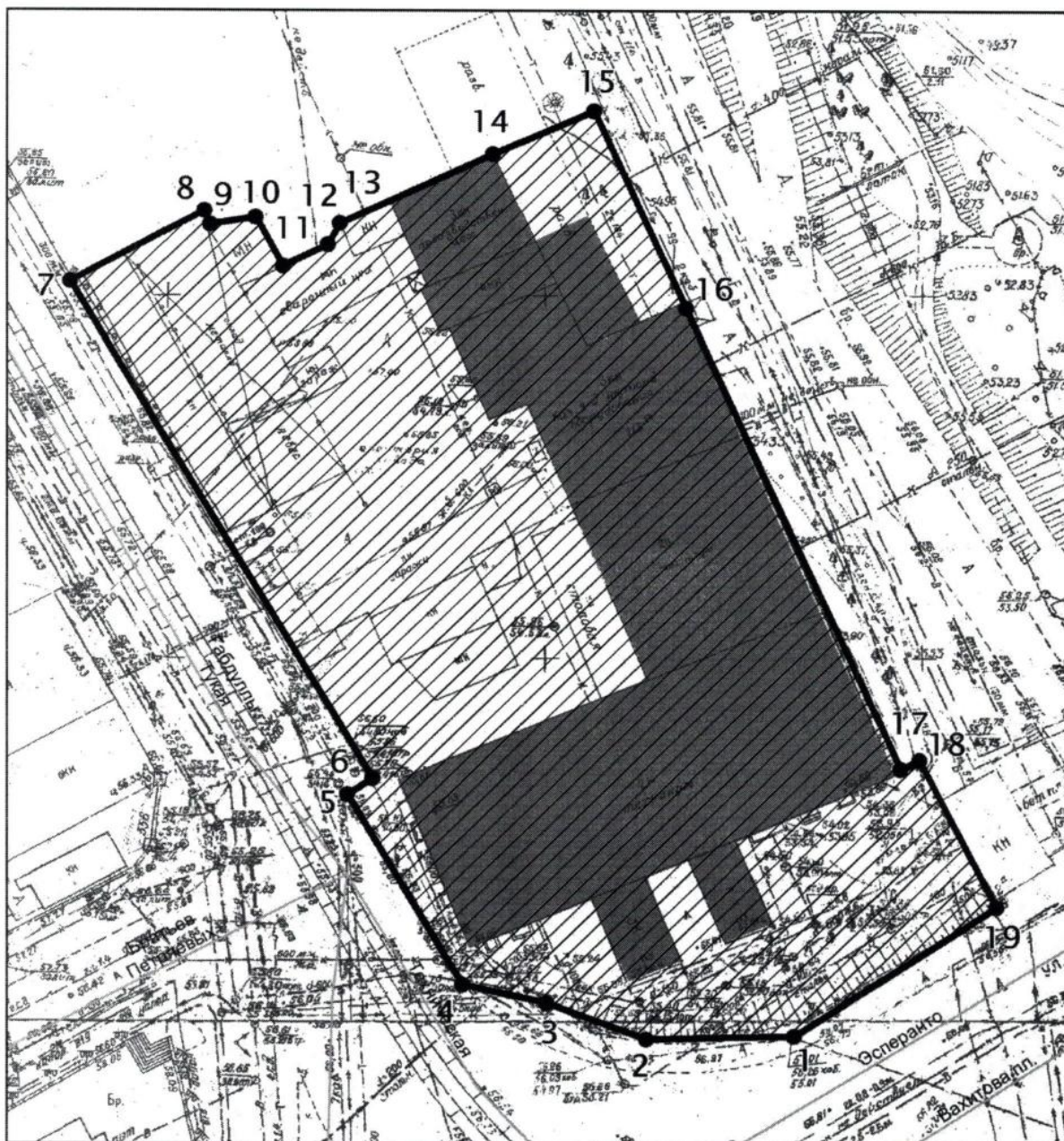
**юго-восточная часть:** по внутриквартальной границе земельного участка (поворотные точки 6-5).

**Таблица поворотных точек**



границ территории объекта культурного наследия регионального значения «Дом Апанаевых», XVIII в., расположенного по адресу: г.Казань, ул. Сафьян, д.5

Координаты точки в местной системе координат (МСК-16)			Координаты точки во Всемирной геодезической системе координат 1984 года (WGS-84)	
№	X	Y	северная широта В	восточная долгота L
1.	474350,05	1305490,80	55° 46' 35.41"	49° 07' 09.08"
2.	474355,66	1305529,31	55° 46' 35.59"	49° 07' 11.29"
3.	474340,51	1305531,77	55° 46' 35.10"	49° 07' 11.43"
4.	474326,29	1305533,53	55° 46' 34.64"	49° 07' 11.53"
5.	474325,98	1305533,18	55° 46' 34.63"	49° 07' 11.51"
6.	474319,44	1305495,02	55° 46' 34.42"	49° 07' 09.32"

**18. Карта (схема) границ территории объекта культурного наследия регионального значения «Здание фабрично–торгового товарищества «Братья Крестовниковы», середина XIX – начало XX вв., расположенного по адресу: г.Казань, ул. Габдуллы Тукая, д.113, д.113а**



Условные обозначения:

-  объект культурного наследия
-  территория объекта культурного наследия

Топографический план объекта культурного наследия

**Картографическое описание** границ территории объекта культурного наследия регионального значения «Братья Крестовниковы», середина XIX – начало XX вв., расположенного по адресу: г.Казань, ул. Габдуллы Тукая, д.113, д.113а

Граница территории объекта культурного наследия регионального значения проходит следующим образом:

**юго-западная часть:** по улице Г.Тукая до пересечения с улицей Эсперанто по красной линии по передней границе земельного участка (поворотные точки 7-6-5-4);

**северо-западная часть:** от улицы Г.Тукая до набережной оз.Нижний Кабан по боковой границе земельного участка (поворотные точки 7-8-9-10-11-12-13-14-15);

**северо-восточная часть:** по набережной оз.Нижний Кабан до пересечения с улицей Эсперанто по красной линии по передней границе земельного участка (поворотные точки 15-16-17-18-19);

**юго-восточная часть:** по улице Эсперанто до пересечения с улицей Г.Тукая и набережной оз.Нижний Кабан по красной линии по передней границе земельного участка (поворотные точки 4-3-2-1-19).

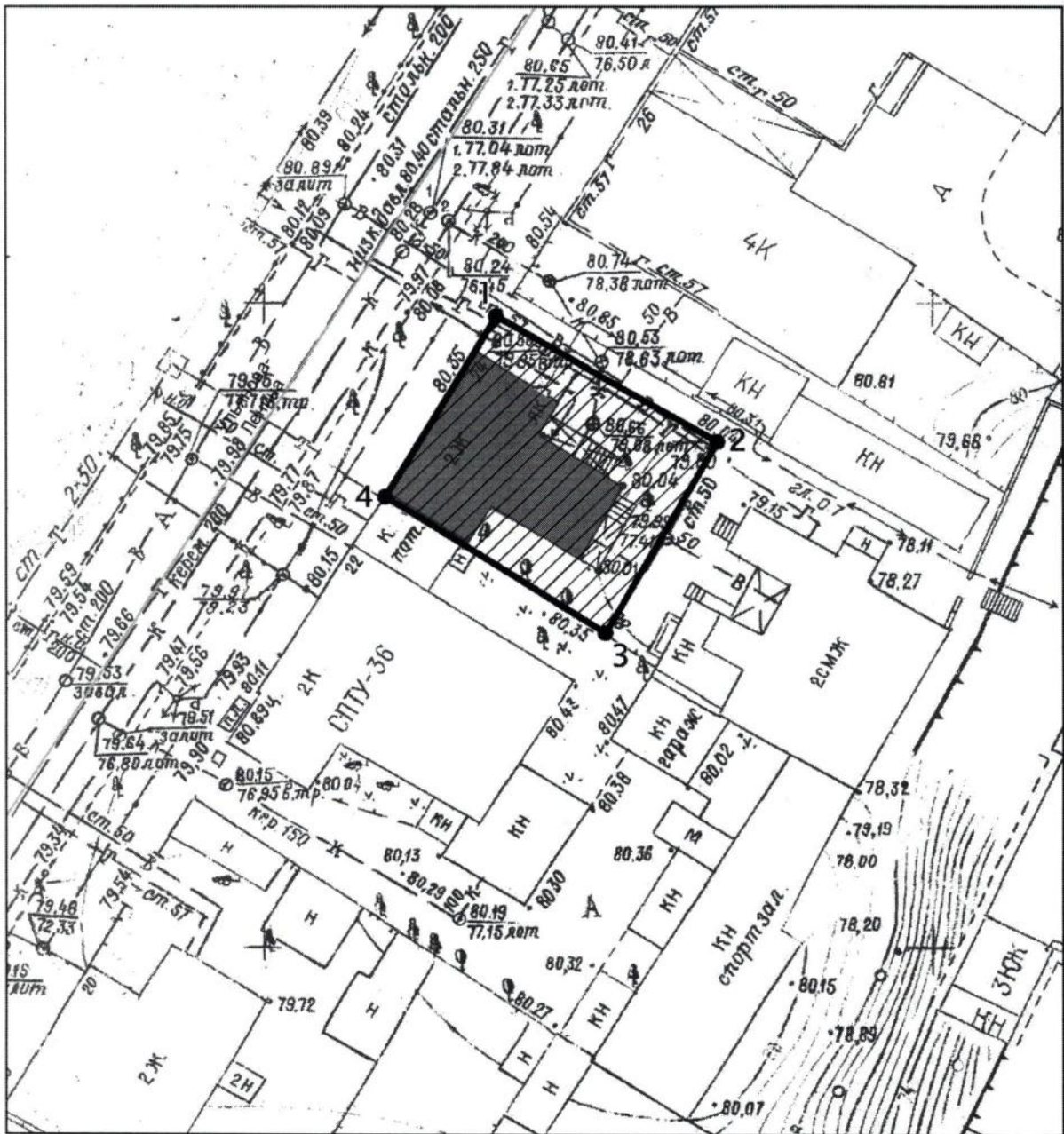
#### Таблица поворотных точек

границ территории объекта культурного наследия регионального значения «Братья Крестовниковы», середина XIX – начало XX вв., расположенного по адресу: г.Казань, ул. Габдуллы Тукая, д.113, д.113а.



Координаты точки в местной системе координат (МСК-16)			Координаты точки во Всемирной геодезической системе координат 1984 года (WGS-84)	
№	X	Y	северная широта В	восточная долгота L
1.	473366,20	1305929,28	55° 46' 03.58"	49° 07' 34.16"
2.	473365,56	1305909,76	55° 46' 03.56"	49° 07' 33.04"
3.	473370,80	1305896,50	55° 46' 03.73"	49° 07' 32.28"
4.	473373,26	1305885,34	55° 46' 03.81"	49° 07' 31.64"
5.	473399,52	1305869,96	55° 46' 04.66"	49° 07' 30.76"
6.	473401,69	1305873,27	55° 46' 04.73"	49° 07' 30.95"
7.	473469,99	1305833,25	55° 46' 06.94"	49° 07' 28.66"
8.	473479,78	1305851,02	55° 46' 07.25"	49° 07' 29.68"
9.	473478,06	1305851,72	55° 46' 07.20"	49° 07' 29.72"
10.	473478,99	1305857,65	55° 46' 07.23"	49° 07' 30.06"
11.	473472,19	1305861,32	55° 46' 07.01"	49° 07' 30.27"
12.	473475,29	1305867,24	55° 46' 07.11"	49° 07' 30.61"
13.	473478,08	1305868,98	55° 46' 07.20"	49° 07' 30.71"
14.	473487,69	1305889,20	55° 46' 07.51"	49° 07' 31.87"
15.	473493,59	1305902,61	55° 46' 07.70"	49° 07' 32.64"

16.	473466,39	1305915,03	55° 46' 06.82"	49° 07' 33.35"
17.	473402,71	1305943,36	55° 46' 04.76"	49° 07' 34.97"
18.	473404,26	1305945,80	55° 46' 04.81"	49° 07' 35.11"
19.	473383,87	1305956,28	55° 46' 04.15"	49° 07' 35.71"

19.Карта (схема) границ территории объекта культурного наследия регионального значения «Дом, где в 1887 г. жил Ленин В.И.», 1887 г., расположенного по адресу: г.Казань, ул. Ульянова-Ленина, д.24



Условные обозначения:

-  объект культурного наследия
-  территория объекта культурного наследия

Топографический план объекта культурного наследия



**Картографическое описание** границ территории объекта культурного наследия регионального значения «Дом, где в 1887 г. жил Ленин В.И.», 1887 г., расположенного по адресу: г.Казань, ул. Ульянова-Ленина, д.24

Граница территории объекта культурного наследия регионального значения проходит следующим образом:

**юго-западная часть:** от улицы Ульяновых-Ленина по боковой границе земельного участка (поворотные точки 4-3);

**северо-западная часть:** по улице Ульяновых-Ленина по красной линии по передней границе земельного участка (поворотные точки 4-1);

**северо-восточная часть:** от улицы Ульяновых-Ленина по боковой границе земельного участка (поворотные точки 1-2);

**юго-восточная часть:** по внутриквартальной границе земельного участка (поворотные точки 3-2).

**Таблица поворотных точек**

границ территории объекта культурного наследия регионального значения «Дом, где в 1887 г. жил Ленин В.И.», 1887 г., расположенного по адресу: г.Казань, ул. Ульянова-Ленина, д.24

Координаты точки в местной системе координат (МСК-16)			Координаты точки во Всемирной геодезической системе координат 1984 года (WGS-84)	
№	X	Y	северная широта В	восточная долгота L
1.	475253,73	1306403,23	55° 47' 04.59"	49° 08' 01.50"
2.	475275,09	1306416,27	55° 47' 05.28"	49° 08' 02.25"
3.	475262,13	1306437,03	55° 47' 04.86"	49° 08' 03.44"
4.	475260,89	1306436,34	55° 47' 04.82"	49° 08' 03.40"
5.	475253,49	1306449,77	55° 47' 04.58"	49° 08' 04.17"
6.	475243,58	1306445,60	55° 47' 04.26"	49° 08' 03.93"
7.	475237,08	1306442,12	55° 47' 04.05"	49° 08' 03.73"
8.	475230,89	1306438,30	55° 47' 03.85"	49° 08' 03.51"
9.	475239,84	1306422,95	55° 47' 04.14"	49° 08' 02.63"
10.	475240,77	1306423,47	55° 47' 04.17"	49° 08' 02.66"

Приложение № 2  
к приказу Комитета  
Республики Татарстан  
по охране объектов культурного  
наследия  
от «13» 11.2019 № 150-П

### Режим использования

территории объектов культурного наследия регионального значения:

1. «Особняк промышленника», 1915 г., расположенного по адресу: г.Казань, ул.Бутлерова, д.14
2. «Дом, в котором в 1910–1943 гг. жил химик Богородский Алексей Яковлевич. Здесь в годы Великой Отечественной войны, находясь в эвакуации, жили в 1941–1942 гг. партийный и государственный деятель, литературовед Бонч–Бруевич Владимир Дмитриевич, геолог Белянкин Дмитрий Степанович, химик Пшеницын Николай Константинович и др.», 1910–1943 гг., 1941–1942 гг., расположенного по адресу: г.Казань, ул.Волкова, д.42
3. «Дом Чемезова», 1798 г., расположенного по адресу: г.Казань, Катановский пер., д.1 (Школьный пер., д.1).
4. «Дом Акчурина», первая половина XIX в., расположенного по адресу: г.Казань, ул.Кремлевская, д.15/25.
5. «Флигель дома купца Чернойрова», 1901 г., расположенного по адресу: г.Казань, ул.Кремлевская, д.21а
6. «Общественная молельня Поморского Согласия», конец XVIII в., первая половина XIX в., расположенного по адресу: г.Казань, ул. Мартына Межлаука, д.28
7. «Здание цеха ткацкой фабрики Шогоиной», первая половина XIX в., расположенного по адресу: г.Казань, ул. Мартына Межлаука, д.28
8. «Удельное ведомство», 1909 г., расположенного по адресу: г.Казань, ул. Муштари, д.9.
9. «Казанское отделение Дворянского земельного банка», 1914 г., расположенного по адресу: г.Казань, ул. Муштари, д.11/40
10. «Дом Оконишникова», начало XX в., расположенного по адресу: г.Казань, ул. Муштари, д.
11. «Дом З.Б.Усманова – Б.– Ф.Х.Апанаевой», 1853 г., расположенного по адресу: г.Казань, ул. Каюма Насыри, д.40
12. «Дом Бердникова В.О. – Максуди С.Н.», 1913 – 1918 гг., расположенного по адресу: г.Казань, ул. Островского, д.14
13. «Дом, где с 1928 г. по 1942 г. жил классик татарской литературы писатель Шариф Камал», 1928 – 1942 гг., расположенного по адресу: г.Казань, ул. Островского, д.15
14. «Здание железнодорожного вокзала», 1900 г., расположенного по адресу: г.Казань, Привокзальная площадь

15. «Дом Перцова Э.П., где в 1833 году бывал Пушкин Александр Сергеевич и в 1830 – 1840 годах бывал Щепкин Михаил Семенович», 1833 г., 1830 – 1840 гг., расположенного по адресу: г.Казань, ул. Профсоюзная, д.23

16. «Дом В.А. Сбоева – И.Г. Стадлера», 1850 г., расположенного по адресу: г.Казань, ул. Пушкина, д.42

17. «Дом Апанаевых», XVIII в., расположенного по адресу: г.Казань, ул. Сафьян, д.5

18. «Здание фабрично–торгового товарищества «Братья Крестовниковы», середина XIX – начало XX вв., расположенного по адресу: г.Казань, ул. Габдуллы Тукая, д.113, д.113а.

19. «Дом, где в 1887 г. жил Ленин В.И.», 1887 г., расположенного по адресу: г.Казань, ул. Ульянова-Ленина, д.24

В границах территории указанных объектов культурного наследия регионального значения, **разрешается:**

- проведение работ по сохранению объекта культурного наследия, направленных на обеспечение физической сохранности объекта культурного наследия, в том числе консервация, ремонт, реставрация, приспособление для современного использования;

- ведение хозяйственной деятельности, не противоречащей требованиям обеспечения сохранности объекта культурного наследия и позволяющей обеспечить функционирование объекта культурного наследия в современных условиях;

- использование и приспособление объектов культурного наследия для современного использования в соответствии с видами функционального использования без изменения его особенностей, составляющих предмет охраны;

- снос сооружений и объектов, а также временных, нарушающих целостность объекта культурного наследия с учетом требований Федерального закона от 25 июня 2002 года №73-ФЗ «Об объектах культурного наследия (памятниках истории и культуры) народов Российской Федерации»;

- капитальный ремонт существующих объектов инженерной инфраструктуры (внешние сети водоснабжения, канализации, теплоснабжения, газоснабжения, электроснабжения, телефонизации и др.), а также прокладка новых объектов инженерной инфраструктуры подземным способом при условии отсутствия влияния производимых работ (в том числе динамических воздействий) на объект культурного наследия;

- благоустройство территории, направленное на сохранение, использование и популяризацию объекта культурного наследия:

- использование в покрытии площадок, подходов и проездов традиционных материалов (кирпич, камень, гранит и иные природные материалы, а также материалы, имитирующие натуральные);

- применение отдельно стоящего оборудования освещения, отвечающего характеристикам элементов исторической среды;

- озеленение: сохранение ценных пород деревьев, санирующая вырубка, высадка новых элементов озеленения;

- сохранение историко-градостроительной среды, воссоздание утраченных исторических элементов ценных в мемориальном и архитектурно-ансамблевом отношении (зданий, строений, сооружений, малых архитектурных форм, ограждений, ворот) при наличии достаточных научных данных, необходимых для их воссоздания с учетом требований Федерального закона от 25 июня 2002 года №73-ФЗ «Об объектах культурного наследия (памятниках истории и культуры) народов Российской Федерации»;

- установка информационных надписей и обозначений на главном фасаде объекта культурного наследия не выше первого этажа;

- размещение средств наружной рекламы, предназначенных для доведения до сведения потребителей информации о профиле деятельности, фирменном наименовании организации, месте ее нахождения (адресе) и режиме работы, о государственной регистрации индивидуального предпринимателя и наименовании зарегистрировавшего его органа в соответствии с законодательством. Высота средств наружной рекламы должна составлять не более 2/3 от высоты фриза, простенка между окнами этажей, в пределах которой регламентируется размещение той или иной конструкции;

- при наличии арочных окон высота конструкций, расположенных между окнами этажей, уменьшается до 1/2. Ширина информационных конструкций должна составлять, не более 2/3 от ширины простенка, в пределах которого регламентируется размещение той или иной конструкции, за исключением декоративно-художественных панно.

Все вышеуказанные работы проводятся на основании письменного разрешения на проведение работ по сохранению объектов культурного наследия, выданного уполномоченным органом охраны объектов культурного наследия, в соответствии с согласованным с уполномоченным органом охраны объектов культурного наследия заданием на разработку проектной документации и проведение работ по сохранению объектов культурного наследия, а также проектной документацией, имеющей положительное заключение государственной историко-культурной экспертизы, и при условии осуществления соответствующим органом охраны объектов культурного наследия контроля за проведением указанных работ.

В границах территории указанных объектов культурного наследия регионального значения, **запрещается:**

- проведение земляных, строительных, мелиоративных и иных работ, за исключением работ по сохранению объекта культурного наследия или его отдельных элементов, а также сохранению историко-градостроительной среды объекта культурного наследия с учетом требований Федерального закона от 25 июня 2002 года №73-ФЗ «Об объектах культурного наследия (памятниках истории и культуры) народов Российской Федерации»;

- строительство объектов капитального строительства и увеличение объемно-пространственных характеристик существующих на территории памятника

объектов капитального строительства, а также проектирование, проведение землеустроительных работ, земляных, строительных, хозяйственных и иных работ, не связанных с сохранением и приспособлением объекта культурного наследия и его предмета охраны;

- установка на фасадах и крыше объекта культурного наследия кондиционеров, крупногабаритных антенн и иных элементов инженерного оборудования;

- установка средств наружной рекламы;

- прокладка объектов инженерной инфраструктуры (внешние сети водоснабжения, канализации, теплоснабжения, газоснабжения, электроснабжения, телефонизации и др.) надземным способом;

- установка киосков, павильонов, навесов, малых архитектурных форм, за исключением восстановления утраченных;

- использование технологий, создающих динамические нагрузки (применение машин ударного действия, таких, как прессы, молоты и т. д., кривошипно-шатунных механизмов, молотов и других механизмов ударного действия, одновременное использование большого количества машин с синхронным или асинхронным приводом) на объект культурного наследия и на окружающую его застройку.

- засорение территории объекта культурного наследия строительными, бытовыми отходами любого вида и форм;

- вырубка ценных пород деревьев, за исключением санитарных рубок.